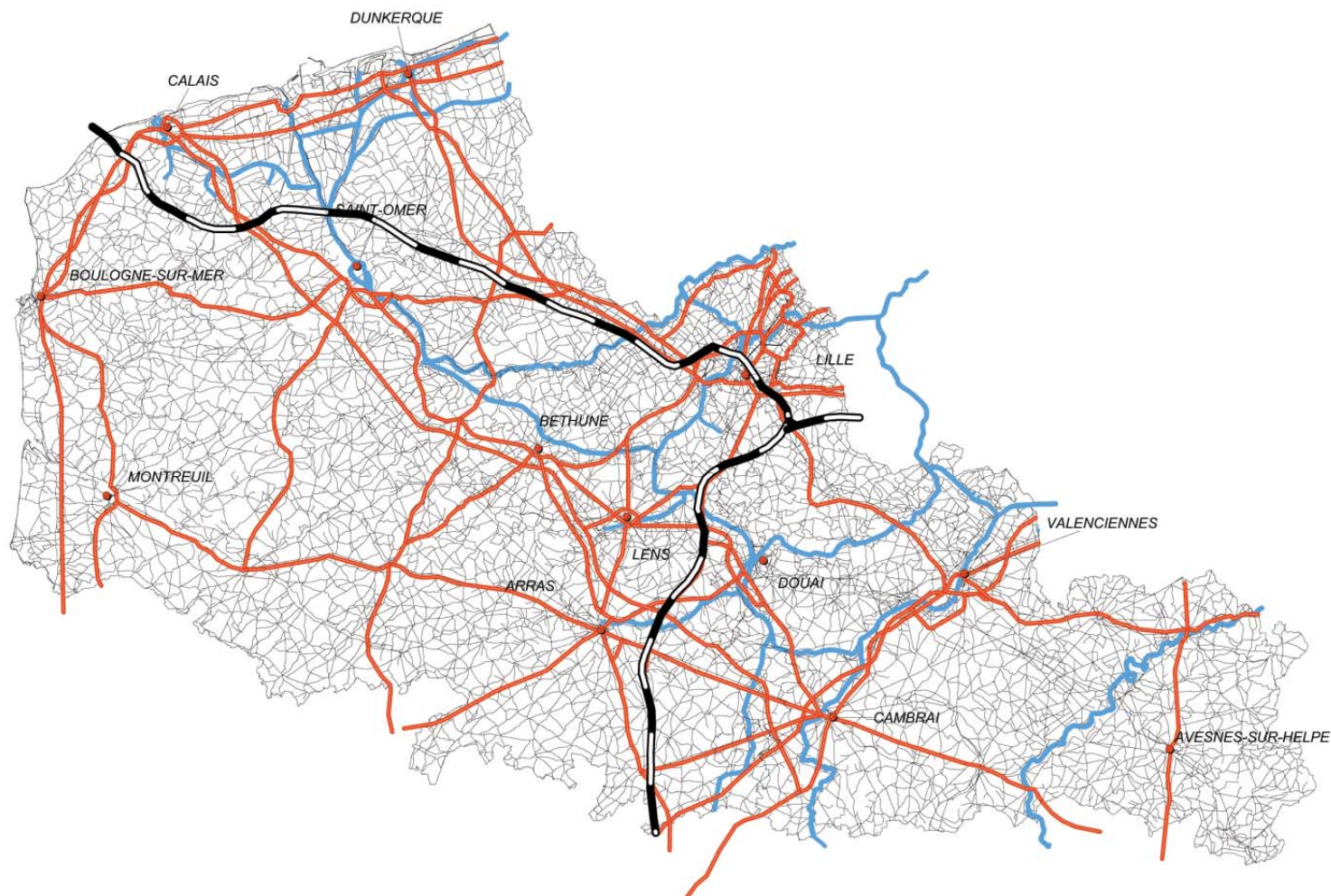






Contribution de l'Etat en région au schéma des services collectifs des espaces naturels et ruraux - Région Nord / Pas de Calais

Grandes Infrastructures et Morcellement du territoire



-  Routes et autoroutes supportant un trafic important
-  Canaux
-  T.G.V.
-  Autres routes

Les tracés matérialisés dans cette carte sont donnés à titre indicatif et peuvent être décalés par rapport à la petite échelle de représentation

Echelle : 1/1000 000

© BDCARTO IGN - CorinLC
© S.I.G. DIREN Nord Pas-de-Calais
Schéma Espaces Naturels et Ruraux
Carte : Infra&routes.wor
décembre 1998

