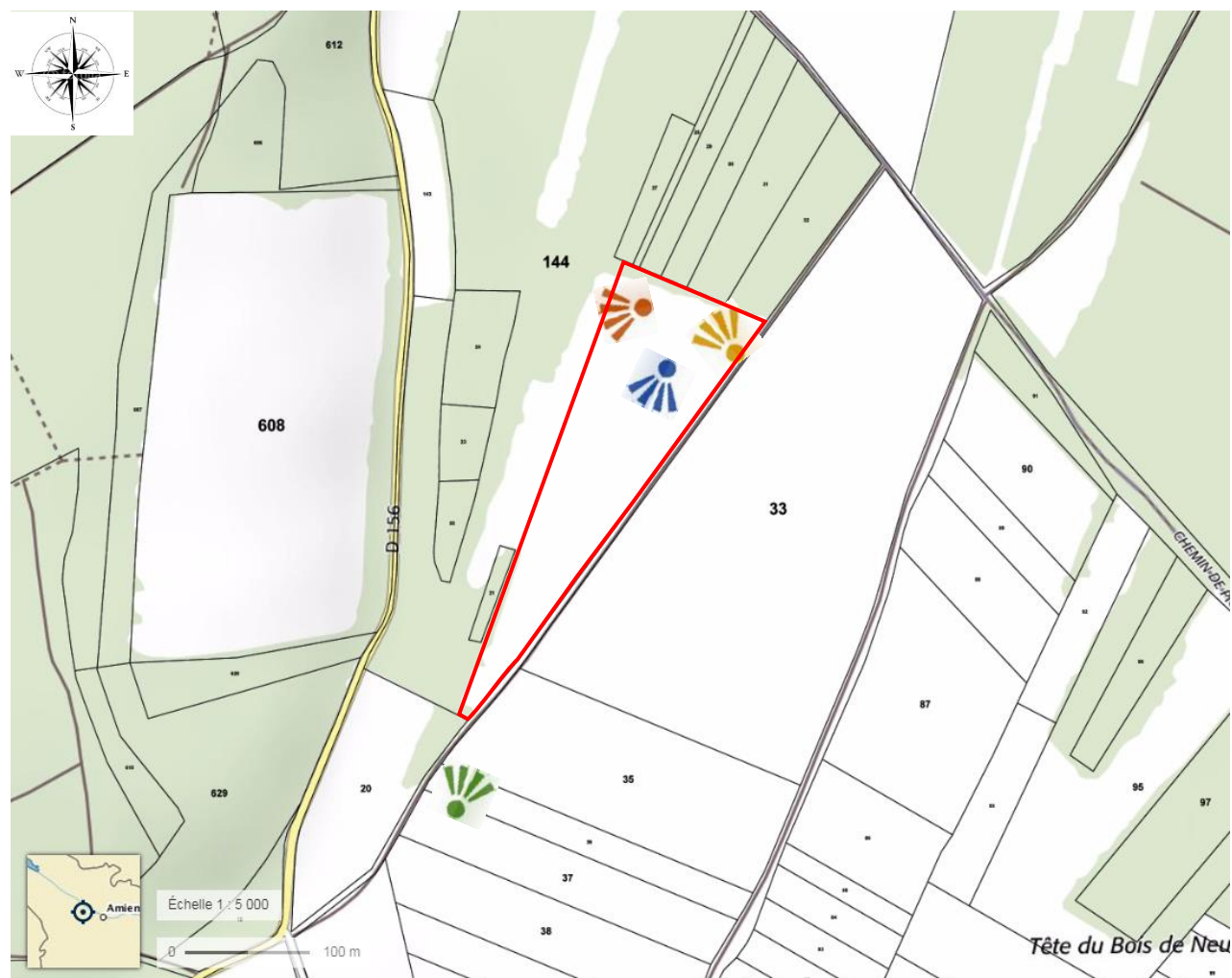







Projet de boisement de 24000 m² sur une partie de la parcelle cadastrée n° 000/Z/144 sur la commune de Fourdrinoy, 80310, (Vallée de Tenfol). – M. et Mme LENOIR Roger

Plan de situation des photographies



-  Photographie n°1
-  Photographie n°2
-  Photographie n°3
-  Photographie n°4
-  Parcelle du projet de boisement

Projet de boisement de 24000 m² sur une partie de la parcelle cadastrée n° 000/Z/144 sur la commune de Fourdrinoy, 80310, (Vallée de Tenfol). – M. et Mme LENOIR Roger

Situation dans le paysage lointain



Projet de boisement de 24000 m² sur une partie de la parcelle cadastrée n° 000/Z/144 sur la commune de Fourdrinoy, 80310, (Vallée de Tenfol). – M. et Mme LENOIR Roger

**Situation dans
l'environnement
proche**



Photographie n°3 du 28 novembre 2017 – Orientation Nord Ouest



Photographie n°4 du 28 novembre 2017 – Orientation Sud Ouest