

Trafic 2005






Poids Lourds

2 500 1 000 500

Routes nationales

2,500 1,000 500

LIEU DIT DU COMPTAGE
MAJ de PL et % de PL par rapport au trafic total

 2 x 3 voies et plus
 2 x 2 voies
 4 voies
 3 voies
 2 voies

Sources :

Extrait BD Carto ® IGN - Paris 2006

Données de trafics :
 Directions Départementales de l'Equipement du Nord et du Pas-de-Calais
 Société des Autoroutes du Nord et de l'Est de la France

Echelle : 1 : 500 000
(1 cm sur la carte représente 5 km sur le terrain)

Carte mise à jour par le SIG DRDE Nord - Pas de Calais
en collaboration avec le CETE Nord - Picardie
Juin 2007

