















 périmètre AML  
 frontière franco-belge

Projets	projets engagés	projets validés politiquement
Réseau routier		
Réseau ferroviaire		
Voies navigables		
multimodalité		








**Réseau routier**

 Autoroute  
 RN/RD structurantes (France)  
 RN/RD





**Réseau ferroviaire**

 LGV  
 autre ligne  
 ligne non exploitée (N-PdC)  
 principale gare

**Voies navigables**

 "grand gabarit" (1500-3200t)  
 inférieur à 1500t  
 inaccessible à la navigation de commerce  
 voie hors NPdC et Belgique  
  
 principaux ports fluviaux (NPdC)  
 sites (ports, quais, darses) du Port Autonome du Centre et de l'Ouest "PACO" (Belgique)  
  
 ports maritimes

**Activité économique/logistique**

 plate forme multimodale  
 gare de triage  
 autre site remarquable  
 monomodal

