








Voyageurs régionaux 2020




LEGENDE

-  Périimètre AML
-  Frontière franco-belge
-  Territoires de déplacement urbain






Réseaux principaux actuels

-  Réseau routier
-  Réseau ferroviaire TER principal
-  Réseau TCSP guidé
-  Gares

Projets

-  Réseau routier
-  Réseau ferroviaire TER
-  Réseau TCSP guidé

Saturation du réseau routier (heure de pointe du soir)

-  >= 100 %
-  90 à 100 %
-  80 à 90 %
-  50 à 80 %
-  <= 50 %

Pôles d'échanges et parcs relais

- LB La Bassée
- DS Don-Sainghin
- S Seclin
- Va 4C Villeneuve d'Ascq
- E Eurasanté
- T Templeuve
- Ba Bailleul
- H Hazebrouck
- L Libercourt
- Bé Béthune
- MO Montigny-en-Ostrevent
- C Cambrai
- Lef Leforest
- D Dourges

