

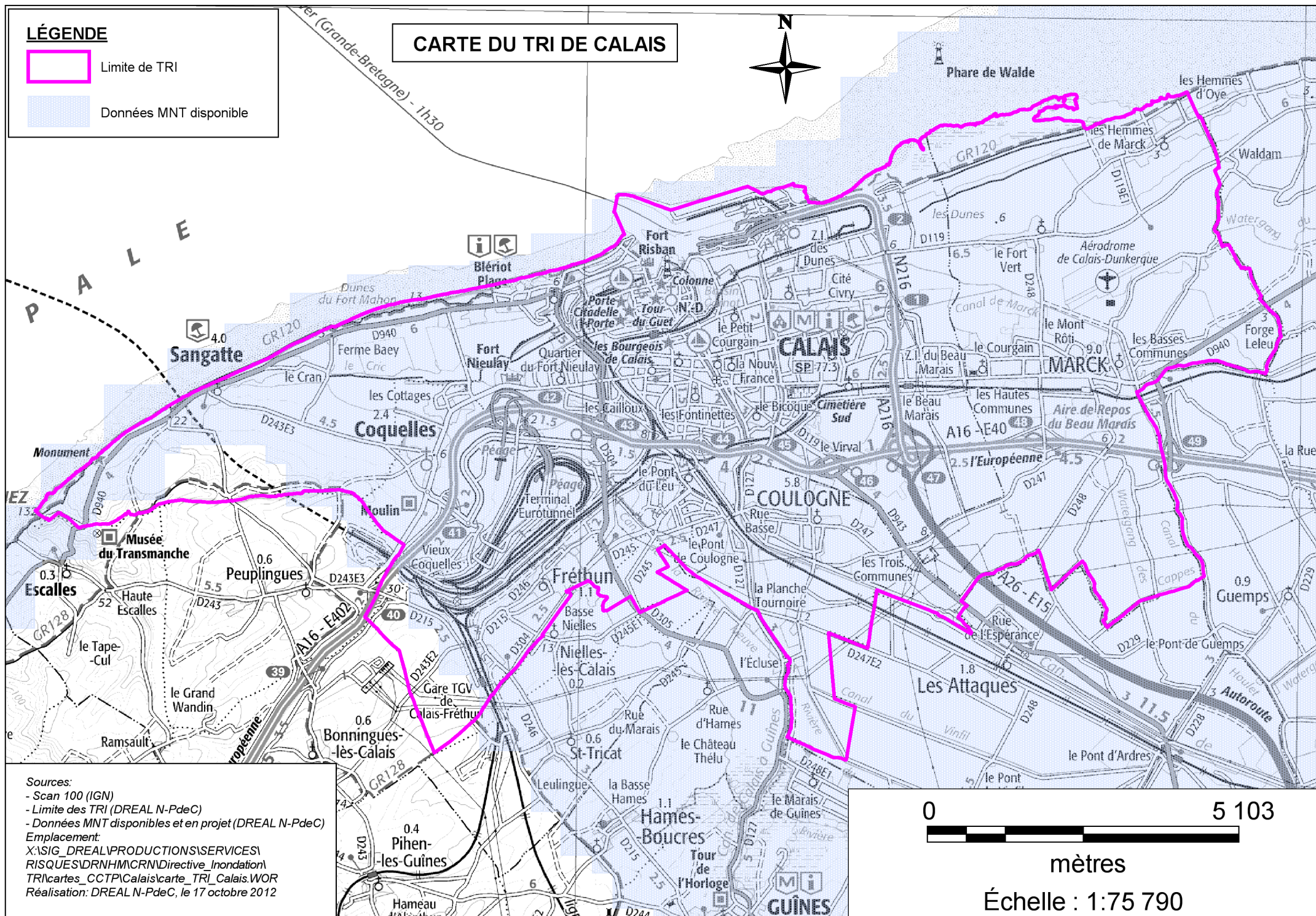


CARTE DU TRI DE CALAIS

LÉGENDE

-  Limite de TRI
-  Données MNT disponible



Sources:
- Scan 100 (IGN)
- Limite des TRI (DREAL N-PdeC)
- Données MNT disponibles et en projet (DREAL N-PdeC)
Emplacement:
X:\SIG_DREAL\PRODUCTIONS\SERVICES\
RISQUES\DRNH\MCRN\Directive_Inondation\
TRI\cartes_CCTP\Calais\carte_TRI_Calais.WOR
Réalisation: DREAL N-PdeC, le 17 octobre 2012

