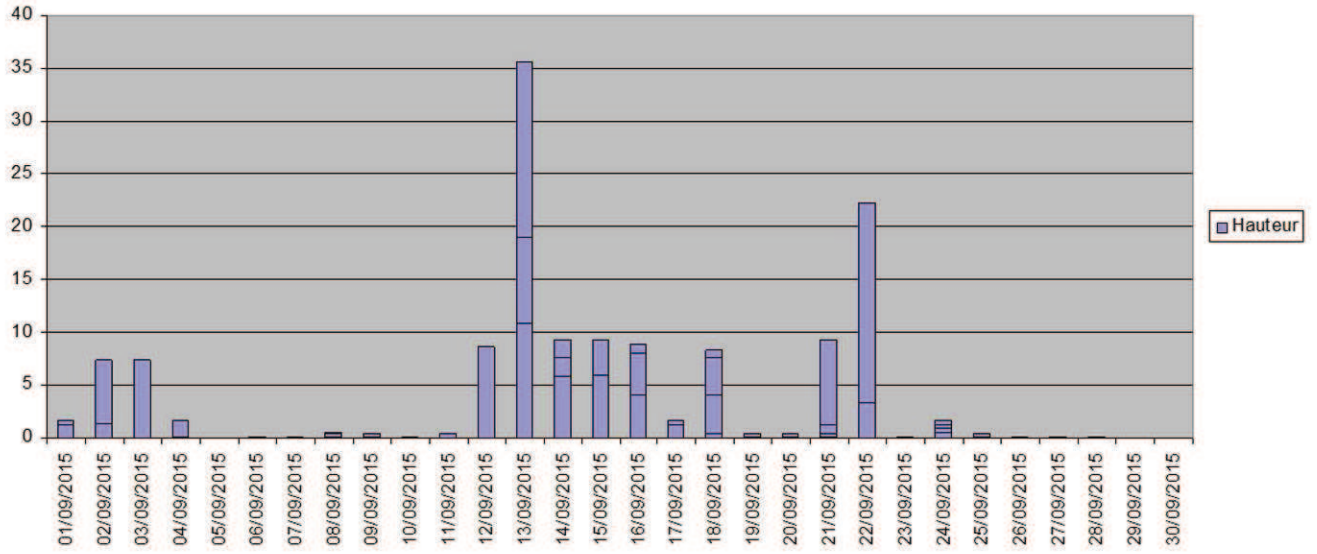
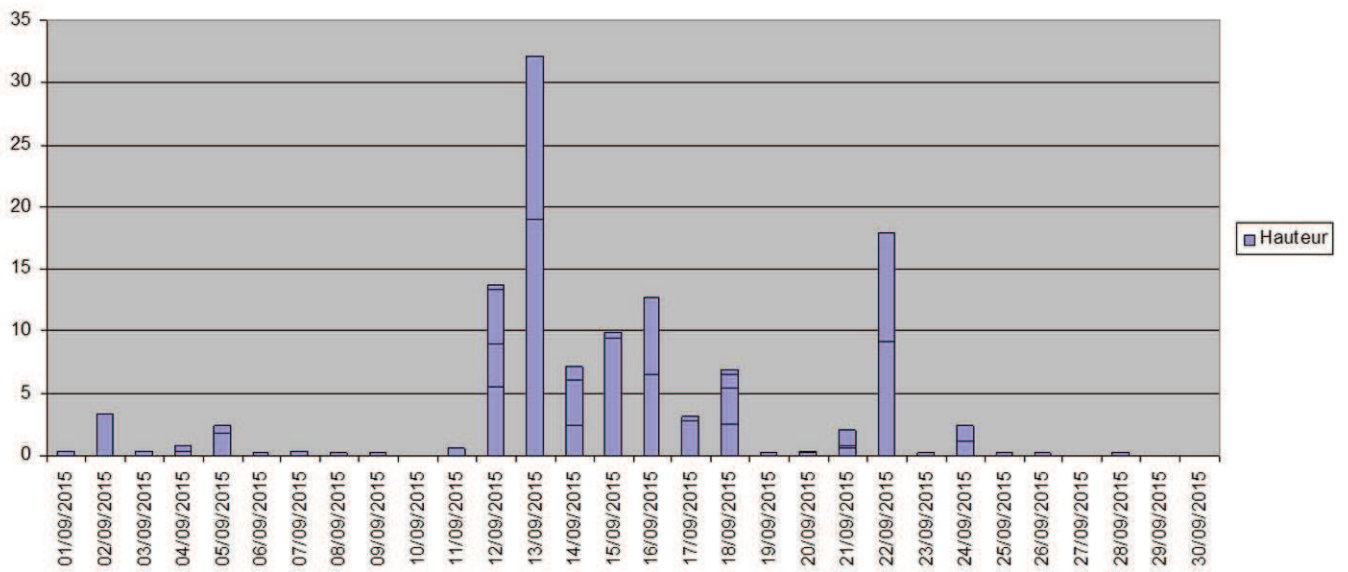


# Historique de pluviométrie en Picardie septembre 2015

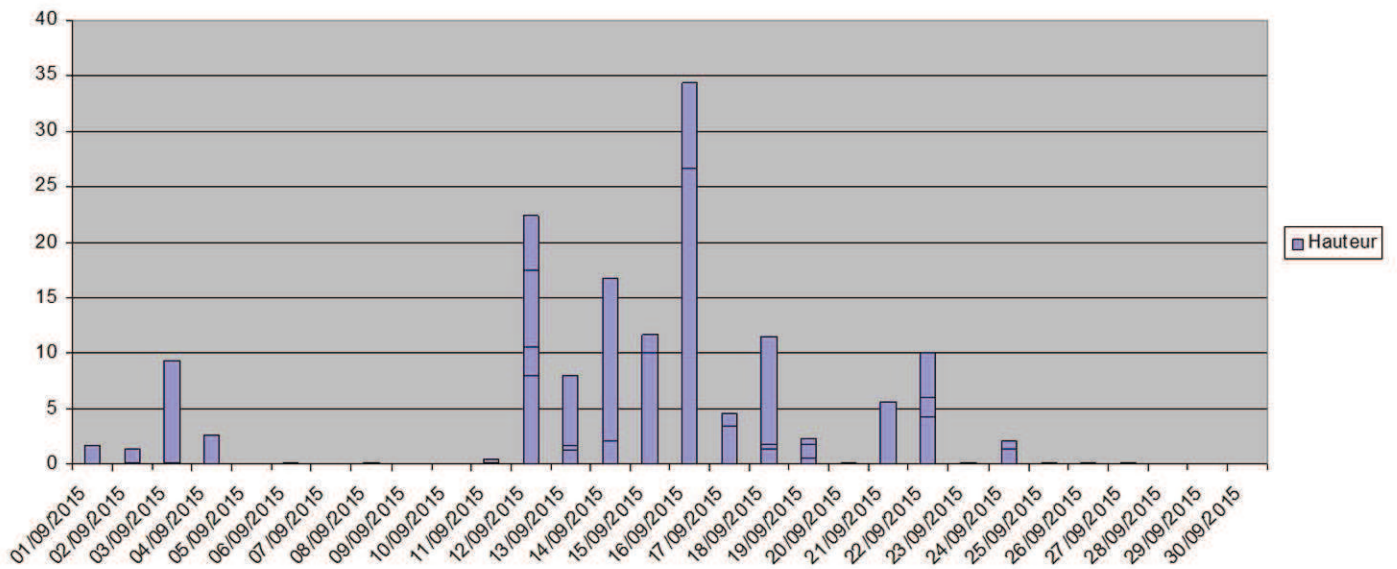
## Somme



## Oise



## Aisne



SEPTEMBRE 2015

	Bassin versant (km <sup>2</sup> )	Minimum connu		Mediane Mensuelle	VCN3		Durée de retour	
		année	M3/s		Précédent	du mois		
<b>AISNE</b>								
L' AILETTE	CHAVIGNON	119.00	1979	0.012	0.063	0.078	<b>0.062</b>	entre 2 et 3 ans S
L' AISNE	BERRY AU BAC BP	5230.00	1982	0.336	1.190	3.270	<b>3.140</b>	3 ans H
L' ANCIENNE SAMBRE	MOULIN-LOINTAIN	20.90	1991	0.016	0.057	0.048	<b>0.047</b>	3 ans S
L' OISE	CONDREN	3280.00	2015	5.870	11.900	5.720	<b>5.870</b>	50 ans S
L' OISE	HIRSON	315.00	1995	0.052	0.660	1.280	<b>1.290</b>	10 ans H
L' OURCQ	CHOUY	345.00	1991	0.478	0.877	0.691	<b>0.817</b>	entre 2 et 3 ans S
LE RETZ	AMBLENY	89.00	2007	0.239	0.329	0.222	<b>0.275</b>	entre 2 et 3 ans S
LA SERRE	MONTCORNET	114.00	203	0.156	0.282	0.177	<b>0.177</b>	5 ans S
LA SERRE	MORTIERS	733.00	1982	1.410	3.240	3.110	<b>3.920</b>	3 ans H
LA SERRE	PONT A BUCY	1630.00	1976	1.500	5.830	4.430	<b>4.050</b>	5 ans S
LE THON	ORIGNY EN THIERACHE	258.00	1976	0.544	1.290	1.170	<b>1.020</b>	4 ans S
<b>OISE</b>								
L' ARONDE	CLAIROIX	284.00	1997	0.286	0.793	0.566	<b>0.710</b>	entre 2 et 3 ans S
L' AUTOMNE	SAINTINES	279.00	2099	0.914	1.410	1.150	<b>1.340</b>	3 ans S
L' AUTOMNE	VAUCIENNES	32.00	2011	0.076	0.127	0.070	<b>0.081</b>	20 ans S
LA BRECHE	NOGENT-SUR-OISE	468.00	1976	0.795	1.450	1.370	<b>1.510</b>	entre 2 et 3 ans H
L' ESCHEs	BORNEL	106.00	1995	0.334	0.491	0.541	<b>0.543</b>	3 ans H
LA LAUNETTE	VER	41.00	2010	0.021	0.045	0.040	<b>0.050</b>	3 ans H
LE PETIT THERAIN	SAINT-OMER EN CHAUSSEE	212.00	1997	0.764	1.270	1.400	<b>1.380</b>	3 ans H
LE THERAIN	BEAUVAIS	747.00	1976	2.130	3.900	3.460	<b>3.700</b>	entre 2 et 3 ans S
LE THERAIN	BONNIERES	202.00	1974	0.626	1.080	1.580	<b>1.200</b>	entre 2 et 3 ans H
LE THERAIN	MAYSEL	1200.00	1954	1.520	4.190	4.530	<b>5.000</b>	entre 2 et 3 ans H
LA VERSE	NOYON	136.00	2012	0.312	1.450	0.422	<b>0.399</b>	3 ans S
<b>SOMME</b>								
L' ANCRE	BONNAY	326.70	2005	0.816	1.360	2.850	<b>2.800</b>	20 ans H
L' AVRE	MOREUIL	642.00	1991	0.724	1.380	1.300	<b>1.580</b>	entre 2 et 3 ans H
L' HALLUE	BAVELINCOURT	115.00	1977	0.016	0.330	0.442	<b>0.343</b>	2 ans
L' HALLUE	QUERRIEU	195.00	2005	0.175	0.608	0.792	<b>0.649</b>	Entre 2 et 3 ans H
LA MAYE	ARRY	109.00	2011	0.216	0.491	0.422	<b>0.396</b>	entre 5 et 10 ans S

		Bassin versant (km <sup>2</sup> )	Minimum connu		Mediane Mensuelle	VCN3		Durée de retour
			année	M3/s		Précédent	du mois	
LA NIEVRE	L' ETOILE	269.00	1997	1.040	1.730	1.570	<b>1.510</b>	3 ans S
LA SELLE	PLACHY-BUYON	524.00	2005	2.380	3.570	2.960	<b>2.970</b>	3 ans S
LA SOMME	HAM	390.00	1997	0.545	0.883	1.240	<b>1.400</b>	10 ans H
LA SOMME CANALISEE	BRAY SUR SOMME	1543.00	2005	1.650	3.150	5.280	<b>4.950</b>	4 ans H
LA SOMME CANALISEE	LAMOTTE BREBIERE	2259.00	2005	5.440	8.020	10.100	<b>12.300</b>	4 ans H

Département	Piézomètre	Nappe captée	Masse d'eau souterraine	Sous-bassin	Profondeur de la nappe en sept. 1997 (m)	Profondeur de la nappe en sept. 2001 (m)	Profondeur de la nappe en sept. 2015 (m)	Variation du niveau entre août et sept. 2015 (m)
Oise	Criquiers (76)	Craie	3204	Bresle	39,31	34,36	37,51	-0,36
	Beauvais	Craie	3205	Thérain	25,07	22,14	24,94	-0,01
	Estrées-St-Denis	Craie	3205	Aronde	17,94	9,59	14,74	-0,22
	Villeneuve-Lès-Sablons	Craie	3201	Esches	25,41	19,46	-	-
	Fresnoy-le-Luat	Lutétien	3104	Nonette	23,10	19,42	21,98	-0,11
	Hirson	Bathonien	3309	Oise amont	15,81	14,08	15,30	-0,25
Aisne	Godelancourt	Craie	3206	Serre	24,93	20,44	24,37	-0,40
	Pargny-Filain	Lutétien	3106	Ailette	35,37	33,88	35,41	-0,01
	Baulne-en-Brie	Bartonien	3103	Marne	10,94	10,75	11,02	-
	Villers-Cotterets	Lutétien	3104	Automme	35,12	33,77	36,10	-0,03
	Beauchamps	Craie	3204	Bresle	-	11,13	11,45	-0,01
Somme	Huppy	Craie	1011	Somme	44,60	35,11	39,61	-0,32
	Senlis-le-Sec	Craie	1012	Hallue	16,20	7,92	11,64	-0,91
	Hancourt	Craie	1013	Omignon	33,27	25,32	29,53	-0,34
	Neuville	Craie	1009	Authie	34,82	30,14	32,51	-0,41