

Directive Inondation

COMITER des Vallées d'Oise

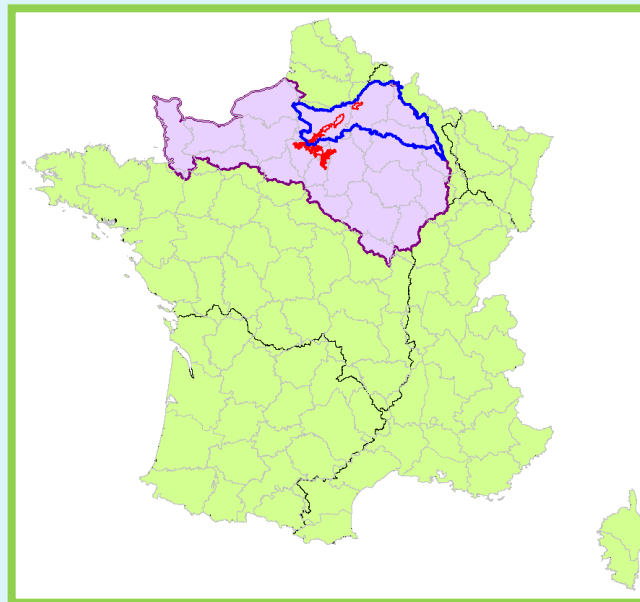
Les plans d'action pour réduire le risque

National

- 112 TRI
- 3 orientations :
 - Augmenter la sécurité des populations exposées;
 - Stabiliser sur le court terme et réduire à moyen terme le coût des dommages potentiels;
 - Raccourcir fortement le délai de retour à la normale.
- **Stratégie nationale de gestion des risques d'inondation (SNGRI)**

Seine-Normandie

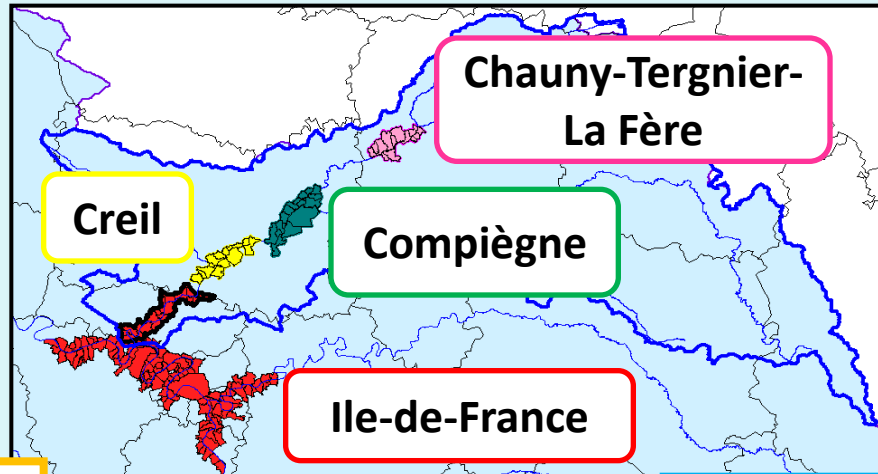
- 16 TRI
- **Plan de gestion des risques d'inondation (PGRI) en 2015**



Bassin Oise-Aisne

- **4 TRI**
- 1 stratégie bassin
- 4 **stratégies locales** (une par TRI)

Les stratégies sur Oise-Aisne



Stratégies locales

TRI : Chauny-Tergnier, Compiègne, Creil, Ile-de-France

Thématiques : Gestion crise, réduction vulnérabilité, ...

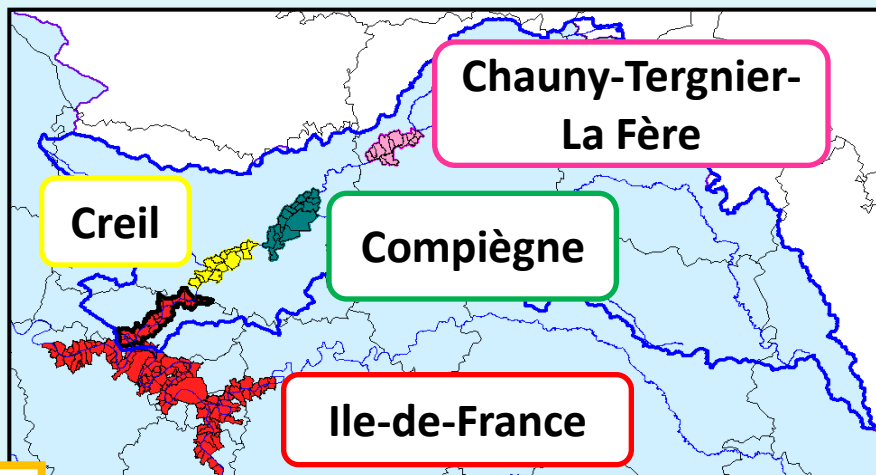
Pilotage: Préfet de département + Elu

Stratégie du bassin de l'Oise

Thématique : Aléa (réduction des niveaux d'eau)

Pilotage: Préfet de bassin + Président Entente Oise-Aisne

Les stratégies sur Oise-Aisne



Stratégies locales

TRI : Chauny-Tergnier, Compiègne, Creil, Ile-de-France

Thématiques : Gestion crise, réduction vulnérabilité, ...

Pilotage: Préfet de département + Elu

Stratégie du bassin de l'Oise

Thématique : Aléa (*réduction des niveaux d'eau*)

Pilotage: Préfet de bassin + Président Entente Oise-Aisne

Elus représentant les autres territoires (hors TRI)

Elus représentant les TRI

La stratégie locale

- ➔ **Objectif**: réduire le risque d'inondation sur les communes en TRI
- ➔ Elle est définie sur un **périmètre**, différent de celui du TRI
- ➔ Elle comprend:
 - **Des objectifs**,
 - **Des mesures** définies à l'échelle du périmètre de la stratégie locale

Les thématiques de travail

→ Elles vont permettre d'élaborer la stratégie locale.

Enjeux économiques et sociaux

Exposition des réseaux

Aménagement du territoire

Gestion de crise

Enjeux économiques et sociaux



Agir sur :

- l'habitat,
- l'activité économique,
- les équipements publics (établissements scolaires, de santé, mairie, ...).



Longueil-Sainte-Marie - 1993



Objectifs :

- réduire les dommages,
- accélérer le retour à la normale.

Exemple d'actions



Adapter l'existant



Prendre en compte le risque lors de travaux de rénovation



Compiègne - 1995

Les acteurs

Communes de chaque TRI

Services de l'Etat

Service départemental d'incendie et de secours (SDIS)

Communautés de communes/d'agglomération

Conseil régional

Conseil général

Chambre d'agriculture

Chambre de commerce et d'industrie (CCI)

Chambre des métiers et de l'artisanat (CMA)

Associations de sinistrés

Office public d'habitat



Exposition des réseaux

Seront-ils
opérationnels
pendant la crue?

Combien de temps
faudra-t-il pour les
remettre en état?

Différents gestionnaires :

- transport (route, rail),
- électricité,
- eau potable,
- assainissement,
- déchèterie,
- communication, ...



Territoire impacté par l'inondation
(*coupure électricité, absence d'eau potable,...*)



Territoire inondé

Les acteurs

Communes de chaque TRI

Services de l'Etat

Agence de l'eau Seine-Normandie

Communautés de communes/d'agglomération

Syndicats de rivières

Gestionnaires de réseaux : conseil général, VNF, RFF, ERDF, SICAE, Véolia, syndicats, ...



Aménagement du territoire, rénovation urbaine

- ➔ Proposer des projets urbains compatibles avec une inondation, résilients
- ➔ Adapter les futurs aménagements et l'ensemble de leurs réseaux au risque

Prise en compte du risque dans les documents d'urbanisme :

- Plan local d'urbanisme (PLU),
- Schéma de cohérence territorial (SCOT).



Les acteurs

Communes de chaque TRI

Services de l'Etat

Agence de l'eau Seine-Normandie

Communautés de communes/d'agglomération

Porteurs de SCoT (schéma de cohérence territoriale)

Conseil régional

Conseil général

Chambres consulaires

Syndicats de rivières

Picardie nature

Conservatoire des espaces naturels

Gestion de crise

- ➔ Prendre connaissance et conscience du risque lors des crues extrêmes :
- danger de vie humaine ?
 - moyens à mobiliser ?
 - répartition des moyens entre les territoires ?

- ➔ Exemple d'actions :
- aménagements pour faciliter la gestion de crise,
 - réserve communale de sécurité civile,
 - Plans communaux de sauvegarde (PCS),
 - dispositif d'alerte des populations, ...



La Fère - 1993

Les acteurs

Communes de chaque TRI

Préfecture de la zone de défense

Service interministériel de défense et de protection civile (SIDPC)

Services de l'Etat

Service de prévision des crues (SPC)

Service départemental d'incendie et de secours (SDIS)

Conseil général

Rectorat

Agence régionale de santé (ARS)

Associations de riverains

...

Les rencontres prévues

Enjeux économiques et sociaux

Activités économiques :

Chambres de commerce et d'industrie (CCI)
et Chambres des métiers et de l'artisanat (CMA)

Habitat : Office public d'aménagement et de construction (OPAC)

Infrastructures publiques : maires

Exposition des réseaux

Société d'intérêt collectif agricole d'électricité (SICAE)

Agence de l'eau Seine-Normandie

Aménagement du territoire

Agence d'urbanisme Oise-la-Vallée

Porteurs du Schéma de cohérence territoriale (SCoT)

Gestion de crise

Service interministériel de défense et de protection civile
(SIDPC)

Calendrier des stratégies locales

Octobre - décembre 2013 :

Ateliers thématiques : premières rencontres

Décembre 2013 :

Comités de pilotage (point d'avancement)

10 décembre : TRI Compiègne

17 décembre : TRI Creil

? : TRI Chauny-Tergnier-La Fère

Janvier-mai 2014 : Ateliers thématiques

Mai 2014 : Comités de pilotage

Juin 2014 :

Périmètres, délais et objectifs des stratégies locales

Mi-2016 : Approbation de la stratégie locale