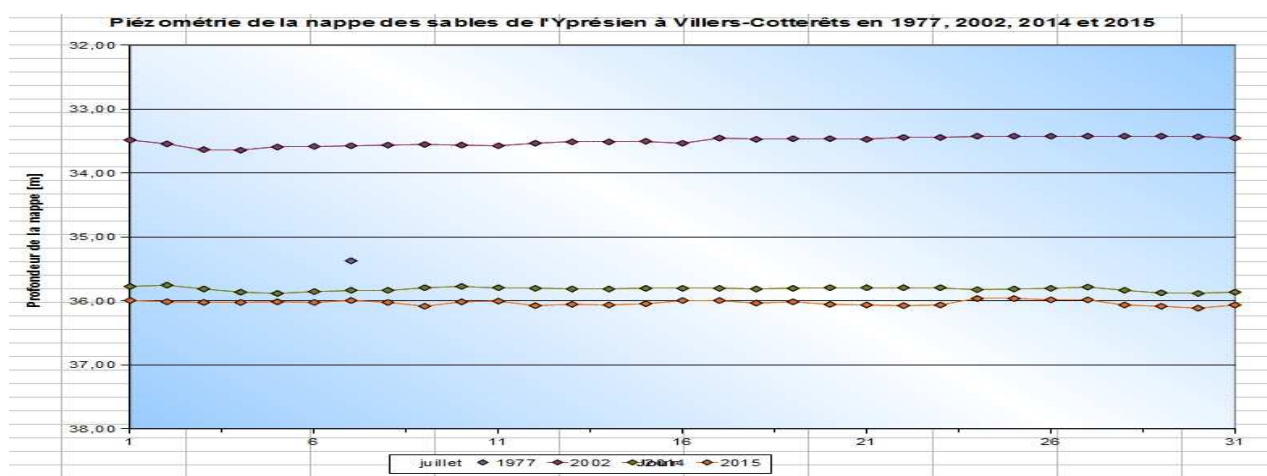




## PIEZOMETRIE

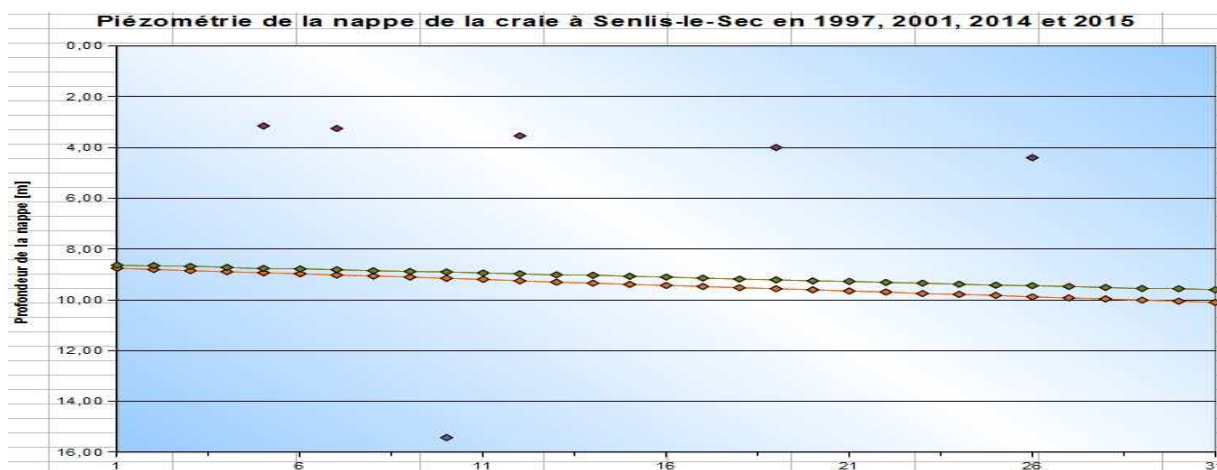
### Département de l'Aisne

En Thiérache, la **nappe des schistes du Cambrien** à Mondrepuis (4,45 m) poursuit sa descente (- 0,63 m). Le niveau de la **nappe des calcaires du Bathonien** à Hirson (14,79 m) baisse également (- 0,34 m) et est comparable à la normale (14,70 m). La vidange de la **nappe de la craie** se maintient sur l'ensemble des ouvrages (90% en juin). La situation se dégrade, avec des niveaux globalement comparables (50%) à inférieurs (33%) aux normales mensuelles (respectivement 31% et 37% en juin). En Laonnois, de fortes baisses sont enregistrées (-2,69 m à Saint-Erme-et-Ramecourt) et les niveaux sont en dessous des normales. Dans le Vermandois, les observations restent plus favorables. Les **nappes des sables de l'Yprésien et des calcaires du Lutétien** poursuivent leur vidange. Les fluctuations sont stables ou en baisse avec un maximum de -0,23 m à Fère-en-Tardenois (13,06 m). La situation se détériore et aucun niveau n'est au-dessus des normales mensuelles. Les mesures à Villers-Cotterêts (36,03 m) et à Vivières (27,60 m) sont égales aux seuils des 20 et des 10 ans sec. Au sud, la tendance des **nappes du Bartonien** est hétérogène mais se dégrade.



### Département de la Somme

Concernant la **nappe de la craie**, la vidange s'intensifie sur l'ensemble du département avec 98% des ouvrages en baisse (89% en juin). Le nord du département est le plus touché, les diminutions atteignant entre -1 à -2 m. La situation est satisfaisante, avec 49% des relevés au-dessus des normales (55% en juin) et seuls 2 ouvrages en-dessous de ces seuils mensuels. Les niveaux sont très satisfaisants à l'est d'Amiens, notamment dans le Santerre, où ils sont supérieurs aux normales. A l'ouest, le constat est plus contrasté, mais reste semblable au mois précédent.



## Département de l'Oise

La **nappe des calcaires du Portlandien** redescend (-0,04 m) à Hodenc-en-Bray (4,06 m).

La vidange s'accroît sur la **nappe de la craie** et l'ensemble des niveaux demeure en baisse. Les plus fortes diminutions s'observent au nord-est du Plateau picard avec un maximum de -1,31 m à Tricot (16,75 m). La situation est identique au mois précédent et reste satisfaisante : 48% des niveaux sont comparables aux normales (50% en juin) et 33% demeure au-dessus de ces seuils (38% en juin). Comme en juin, seuls les points de Beauvais (24,00 m) et de Neuilly-en-Thelle (19,86 m) sont sous les normales (23,13 m et 19,56 m).

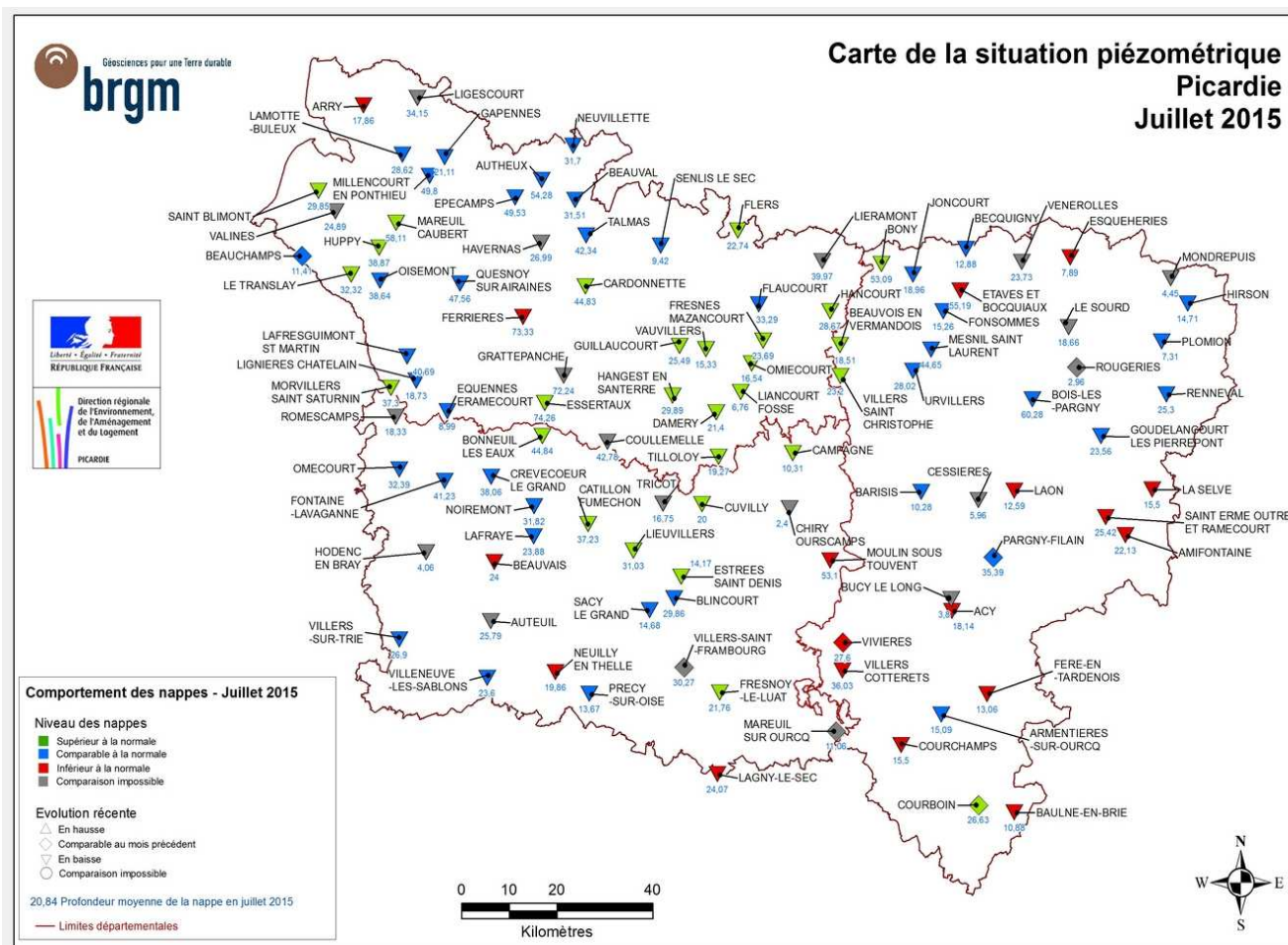
La vidange des **nappes des sables de l'Yprésien et des calcaires du Lutétien** se poursuit. La tendance reste à la baisse avec un maximum enregistré de -0,46 m à Lagny-le-Sec (24,07 m). La situation est hétérogène : les niveaux sont supérieurs aux normales (21,93 m) à Fresnoy-le-Luat (21,76 m) à inférieurs au seuil des 20 ans sec (53,08 m) à Moulin-sous-Touvent (53,10 m).

### En conclusion :

La vidange s'accroît sur l'ensemble des nappes de la Picardie, avec 93% des niveaux en baisse (85% en juin) et aucun en hausse. La situation se dégrade très légèrement mais demeure globalement satisfaisante, puisque 79% des niveaux restent au-dessus ou comparables aux normales mensuelles (81% en juin).

La vidange de la **nappe de la craie** s'accroît et les faibles pluviométries de ces derniers mois se font ressentir. Ainsi, les tendances sont à la baisse pour 99% des points suivis (92% en juin). Cependant, la situation demeure correcte, les niveaux restant globalement (86%) comparables à supérieurs aux normales, voire très satisfaisante dans le Vermandois et la Santerre.

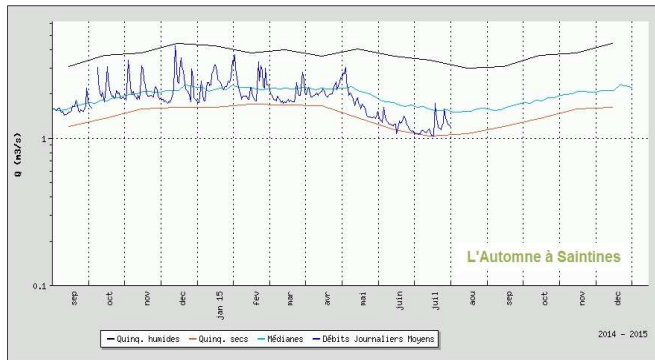
La vidange des **nappes du Tertiaire** se poursuit et les tendances sont à la baisse. La situation se dégrade et les niveaux passent progressivement sous les normales.



## HYDROMETRIE

En Picardie, les débits des cours d'eau continuent à baisser. La situation continue de se détériorer dans le sud de la Picardie, secteur peu soutenu par la nappe. Dans l'Aisne, tous les cours d'eau sont fortement en baisse et restent majoritairement en dessous des normales saisonnières. La Serre à Mortiers maintient son niveau de vigilance, l'Ourcq à Chouy reste en alerte, tandis que l'Aisne à Soissons passe au niveau d'Alerte.

*Ci-contre l'Aisne à Soissons*



Dans l'Oise, la vidange des nappes et la faible pluviométrique confirment la baisse généralisée sur l'ensemble des cours d'eau. Le Thérain à Beauvais et la Sainte Marie à Glaignes restent en vigilance. L'Automne à Saintines reste en alerte. La Brèche à Nogent-sur-Oise passe en vigilance. La Divette à Passel passe en **alerte renforcée**.

*Ci-contre l'Automne à Saintines*

Dans la Somme, les cours d'eau sont également en baisse, mais restent majoritairement dans les normales saisonnières. Seules la Nièvre à l'Etoile et la Selle à Plachy-Buyon, moins soutenues par une nappe également basse, sont légèrement en dessous des moyennes de saison.

*Ci-contre la Nièvre à l'Etoile*



Conception – réalisation :

Alain Conte

DREAL Picardie(SNEP)  
Service Nature Eau et Paysage  
Connaissance Eau Milieux Aquatiques  
(CEMA)

tél. : 03 22 82 25 00

fax: 03 22 91 73 77

[hydro.picardie@developpement-durable.gouv.fr](mailto:hydro.picardie@developpement-durable.gouv.fr)

Contact :

**Antoine NOLY**  
tél. : 03 22 82 90 61  
[antoine.noly@developpement-durable.gouv.fr](mailto:antoine.noly@developpement-durable.gouv.fr)

Les bulletins de la DREAL Picardie

**DREAL Picardie**  
56 rue Jules Barni  
80040 AMIENS Cedex 1  
tél. : 03 22 82 25 00  
Fax : 03 22 91 73 77

**Directeur de la Publication :**  
**Thierry VATIN**

**courriel de la DREAL :**  
**[dreal-picardie@developpement-durable.gouv.fr](mailto:dreal-picardie@developpement-durable.gouv.fr)**

**ISSN papier: 2103-9798**  
**ISSN en ligne : 2267-2605**  
**Dépôt légal :**  
**3ème trimestre 2015**