



*Liberté • Égalité • Fraternité*

RÉPUBLIQUE FRANÇAISE

PREFECTURE DE L' AISNE



**Plan de Prévention des Risques Technologiques  
de KUEHNE+NAGEL  
à Villeneuve-Saint-Germain et Venizel**

**Plan de zonage réglementaire**

**JUILLET 2010**









## Légende

-  Périètre d'exposition au risque
-  Périètre usine






### Surface bâtie

-  Bâti Kuehne & Nagel
-  Bâti Industriel et commercial
-  Habitat individuel
-  ERP

### Infrastructure

-  Voirie
-  Chemin rural
-  RN2
-  Voie ferrée
-  Desserte ferrée
-  Ligne électrique 63kV

### Zone d'intérêt

-  PPR inondations
-  Espace boisé
-  Surface d'eau
-  Réservoir d'eau
-  Carrières GSM
-  Servitude SNCF

### Zonage réglementaire

-  Principe d'interdiction
-  Interdiction stricte
-  Principe de prescription



PPRT de KUEHNE & NAGEL  
Villeneuve-Saint-Germain / Venizel (02)

Cartographie ZONAGE SCENARIO 1  
Aout 2010



DDE02 / SRPR / PR  
CETE Nord-Picardie / LRPC Saint-Quentin

Copyright BD Ortho  
kuehne.nagel\_zonageBrut-scenario1.wor