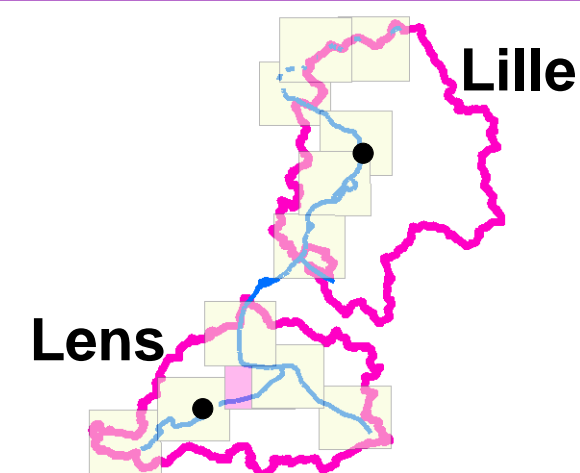












Elaboration de cartes des surfaces inondables des TRI de Lille et de Lens - hydrogéomorphologie

Planche 03



Légende

-  réseau hydrographique secondaire
-  Paléo-chenal
-  Remblais et terrils
-  Lit mineur
-  Limite lit moyen nette
-  Limite lit moyen estimée
-  Alluvions
-  Lit majeur
-  Limite lit majeur nette
-  Limite lit majeur estimée

