

BASE DE DONNEES SUR L'OFFRE DE TRANSPORTS EN COMMUN REGIONALE

« OUTIL MULTIMODAL »

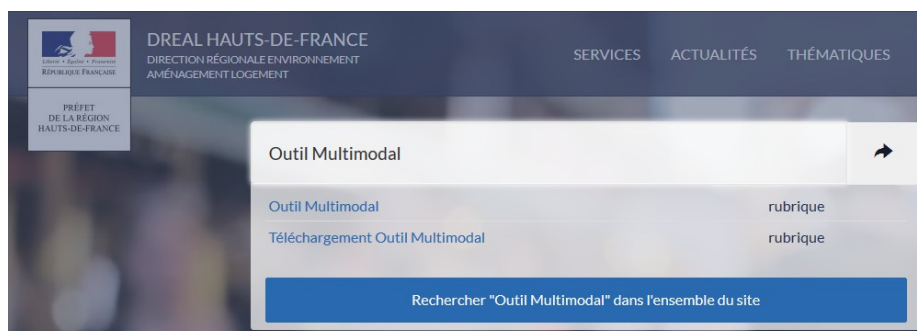
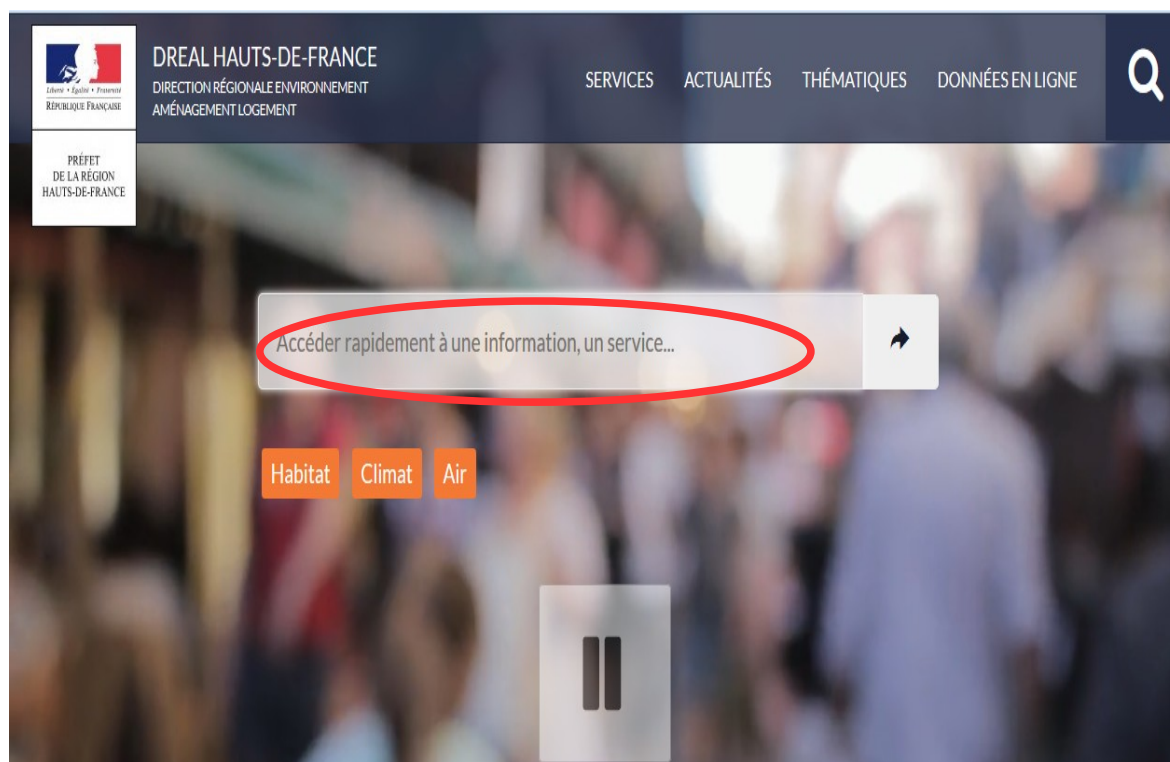
NOTICE D'UTILISATION DE L'ACCES AU SERVEUR SECURISE

◆ Liens internet

- Lien vers le site internet DREAL : <http://www.hauts-de-france.developpement-durable.gouv.fr/>.
- Lien vers l'espace professionnel dédié du site internet DREAL : http://www.hauts-de-france.developpement-durable.gouv.fr/spip.php?page=rubrique&id_rubrique=2541.

◆ Accès au serveur sécurisé

- Sur la page d'accueil du site internet DREAL, tapez « Outil multimodal » dans la barre de recherche.



- Ou pour se connecter au serveur sécurisé et accéder à l'espace professionnel dédié à l'« Outil Multimodal », veuillez cliquer sur : http://www.hauts-de-france.developpement-durable.gouv.fr/spip.php?page=rubrique&id_rubrique=2541.
- Connexion à l'« Outil Multimodal » (accès restreint).

Le contenu de cette rubrique est protégé. Pour y accéder, veuillez vous identifier.

Login

Mot de passe :

[mot de passe oublié ?](#)

☐ Rester identifié quelques jours

[\[Utiliser l'authentification centralisée\]](#)

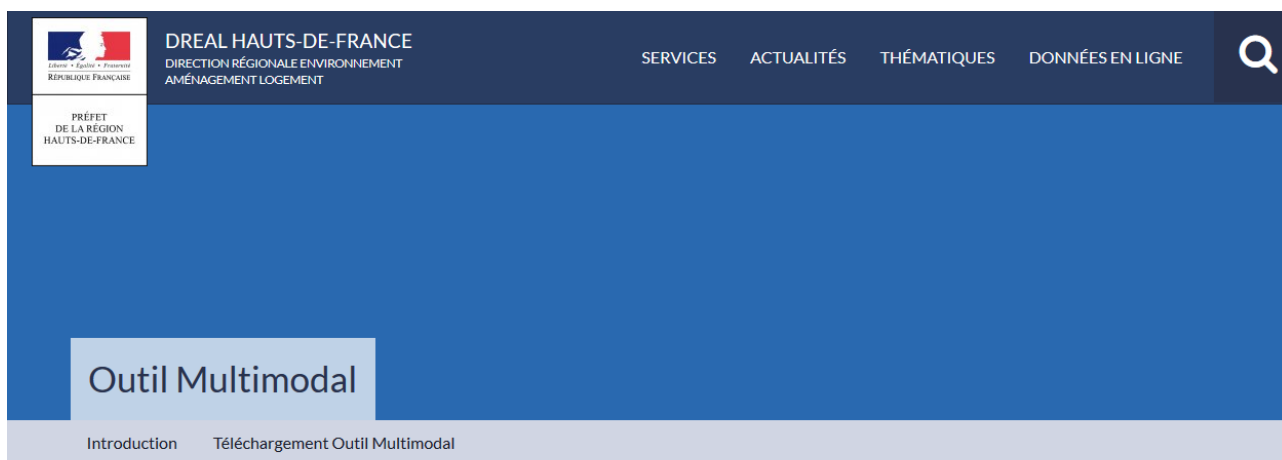
◆ Accès sécurisé avec mot de passe *

- Entrer votre identifiant (login).
- Entrer votre mot de passe.
- Cliquer sur Valider.

* : Votre identifiant (login) et votre mot de passe vous ont été envoyés par mail par la DREAL.

◆ Contenu du serveur

- Menu principal.



Introduction

Téléchargement Outil Multimodal

→ Introduction :

Article sur la « Base de données sur l'offre de transports régionale ».





Base de données sur l'offre de transports régionale

La DREAL Nord - Pas-de-Calais, en lien avec les Autorités Organisatrices de la Mobilité (A.O.M.) de la région, a mis en place une base rassemblant l'ensemble des données d'offre disponible sur les réseaux de transports en commun.

Cet outil, développé avec la direction territoriale du CEREMA Nord-Picardie, permet, au travers de cartographies :

- d'analyser la performance des offres disponibles,
- d'appréhender l'accessibilité d'un site via le réseau de transports en commun, le réseau routier, le réseau piéton et cyclable,
- d'estimer des potentiels d'offre de transports,
- d'évaluer la qualité d'une desserte en un lieu donné.

La compilation de ces éléments rend possible des analyses territoriales intéressantes, notamment sur la complémentarité des offres des différentes zones entre elles, et sur la chaîne des déplacements.

L'outil multimodal fait l'objet d'une mise à jour annuelle. Il est mis à disposition des AOM et des organismes publics, dans le cadre de leur mission de service public.

→ Téléchargement Outil Multimodal.
Accès aux « Fichiers à télécharger sur le serveur ».



Fichiers à télécharger sur le serveur

Livraison 201403 :

- Documentation au format ZIP 35mo
- 1_2014_Données_GTFS au format ZIP 290mo
- 2_2014_Données_Musliw au format ZIP 125mo
- 3_2014_Données_SIG_Musliw au format ZIP 190mo
- 4_2014_Données_SIG_Réseaux au format ZIP 535mo
- Programmes au format ZIP 0.9mo

Livraison 201509 :

- Programmes_2015 au format ZIP 2.7mo
- 1_2015_Données_GTFS au format ZIP 124mo
- 2_2015_Données_Musliw au format ZIP 156mo
- 3_2015_Données_SIG_Musliw au format ZIP 350mo
- 4_2015_Données_SIG_Réseaux au format ZIP 535mo

▸ [Notice d'utilisation](#) pour se connecter à l'Outil Multimodal (503.8 Ko).

◆ Accès aux données

- La base de données est regroupée sous forme de 3 dossiers en fichiers zip (1.6 Go environ) :
 - La partie "Documentation" (didacticiels, diaporamas, brochures de présentation de l'outil,...).
 - La partie "Données" (données Musliw, SIG, GTFS, OSM,...).
 - La partie "Programmes" (logiciels, plugins, scripts...).

- Les données disponibles sur le serveur :
 - une version $n-1$ (Ex : 2014).
 - une version n (Ex : 2015), puis 2016 en version n et 2015 en version $n-1$

- La Notice d'utilisation pour se connecter à l' « Outil Multimodal ».

◆ Téléchargement des données

- Le téléchargement des données peut s'avérer plus ou moins long selon le serveur de connexion.
- Vous pouvez télécharger les données disponibles sur le serveur.

◆ **Protection des données et sécurité du mot de passe**

- Les données ne sont pas diffusables.
- C'est le référént de l'outil multimodal qui détient les codes d'accès.

Remarque : Pour garantir la sécurité des données, il est préférable que l'identifiant et le mot de passe soient transmis en interne aux autres utilisateurs autrement que par voie numérique.

◆ **Renseignements et aide**

- Pour toute question ou tout problème technique portant sur le serveur (problème de connexion, identifiant, mot de passe,...), veuillez contacter la DREAL.
- Pour toute question technique portant sur les données et l'utilisation de l'outil multimodal, veuillez contacter le CEREMA et/ou la DREAL.

Contacts en DREAL Hauts-de-France :

• Marie-Gabrielle LAGNIER
marie-gabrielle.lagnier@developpement-durable.gouv.fr

• Louise HURTEL
louise.hurtel@developpement-durable.gouv.fr

• Bella ANSEUR
bella.anseur@developpement-durable.gouv.fr

Contacts au CEREMA, Direction Territoriale Nord-Picardie :

• Patrick PALMIER
patrick.palmier@cerema.fr