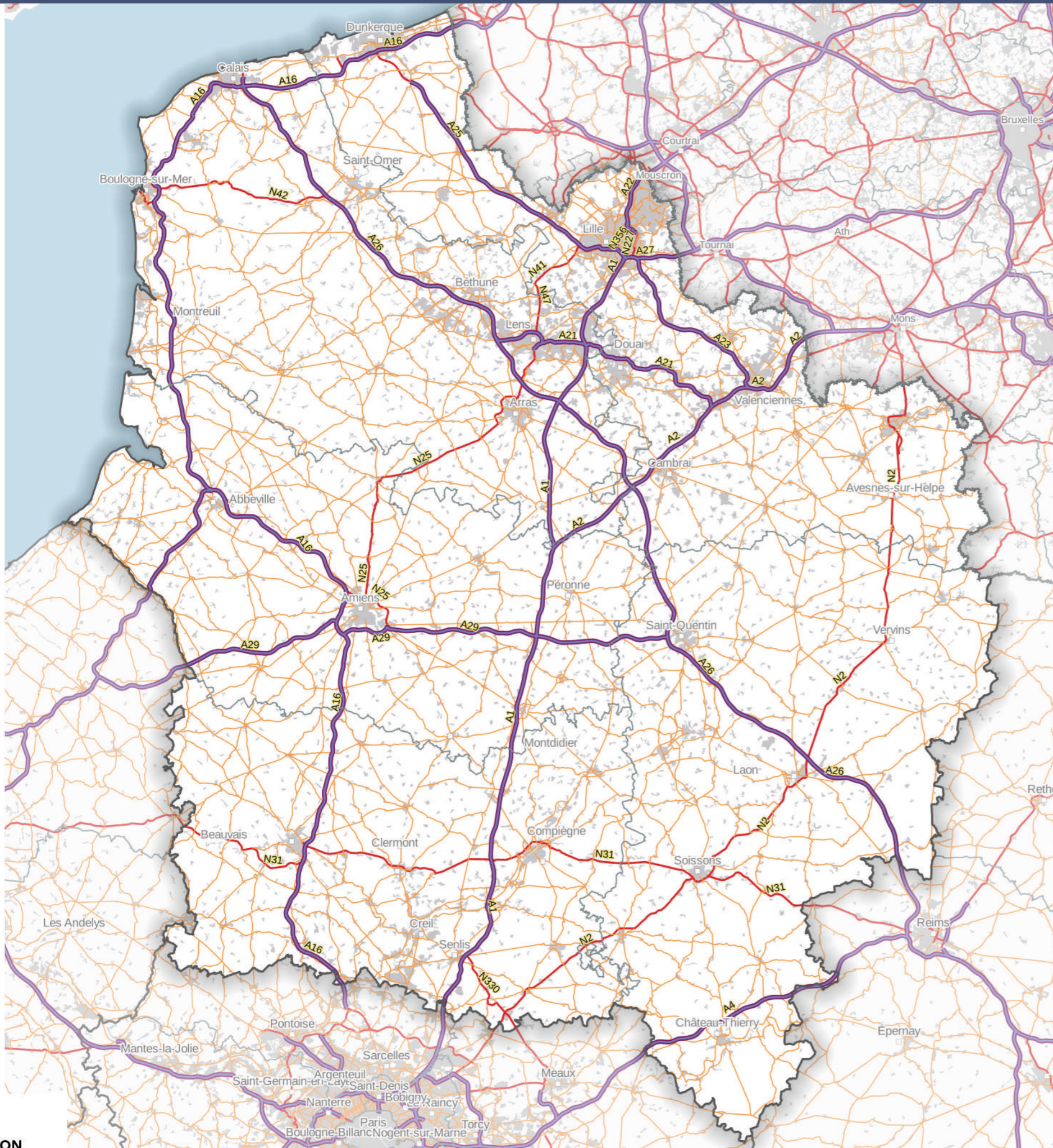


ATLAS DE L'AMÉNAGEMENT DES HAUTS-DE-FRANCE



Infrastructures et fret



Réseau routier principal

-  Autoroute
-  Nationale
-  Départementale
-  Zones urbanisées

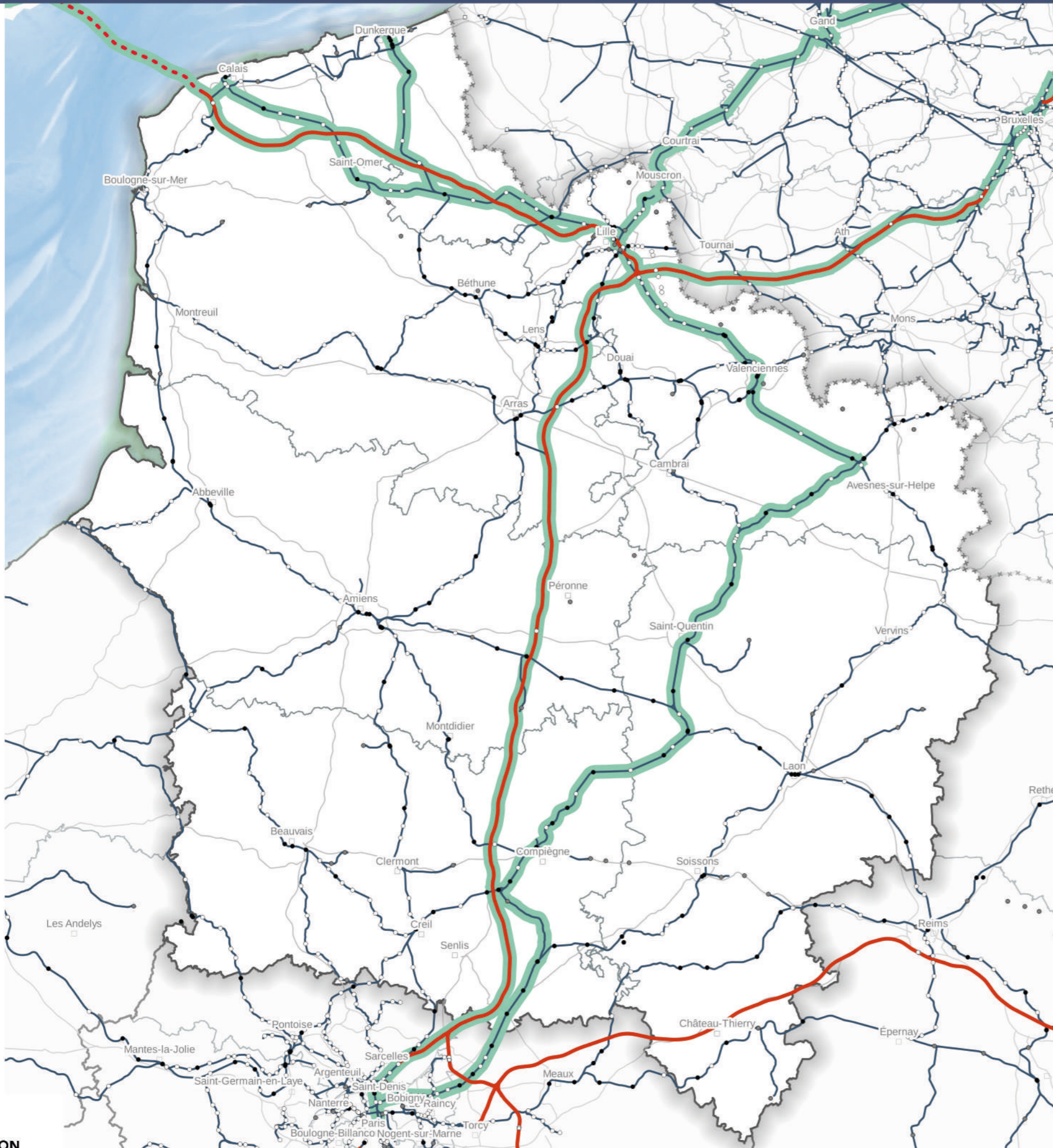
Administratif

-  Commune
-  Limite régionale
-  Limite départementale
-  Frontière nationale

Conception : DREAL Hauts-de-France/SIDDEE/PAD
Données sources :
© IGN ROUTE 500 ®
Fonds de plan :
© IGN ADMIN EXPRESS ®
Date de réalisation : 02/02/2021
Réf. : 20-009-L

0 10 20 km





Réseau ferroviaire

- Grande vitesse
- Normal
- Corridor North Sea - Mediterranean

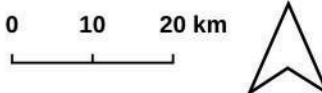
Gares

- Voyageurs
- Voyageurs et fret
- Fret
- Non renseigné

Administratif

- Commune
- Limite régionale
- Limite départementale
- - - Frontière nationale
- Réseau routier principal

Conception : DREAL Hauts-de-France/SIDDEE/PAD
 Données sources :
 Réseau ferroviaire : SNCF (14/06/2018)
 Gares : SNCF (14/03/2018) et iRail (2020)
 Corridor : @ European commission (2020)
 Fonds de plan :
 © IGN ADMIN EXPRESS ®
 © IGN ROUTE 500 ®
 GEBCO
 Date de réalisation : 02/02/2021
 Réf. : 20-009-L





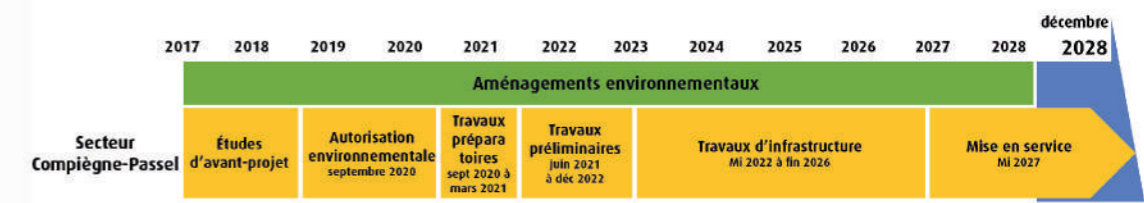
Voies navigables

- 3 200 - 18 000 T
- 1 500 - 3 200 T
- 1 000 - 1 500 T
- 650 - 1 000 T
- 400 - 650 T
- 250 - 400 T
- ⋯ Lignes ferry
- - - Tunnel sous la manche

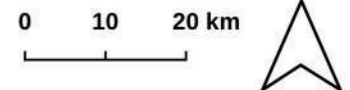
- Port de pêche
- Port maritime
- Port commerce
- Ferry
- Port de plaisance
- Base nautique
- Projet canal Seine Nord
- Écluse
- Site écluse Canal Seine Nord

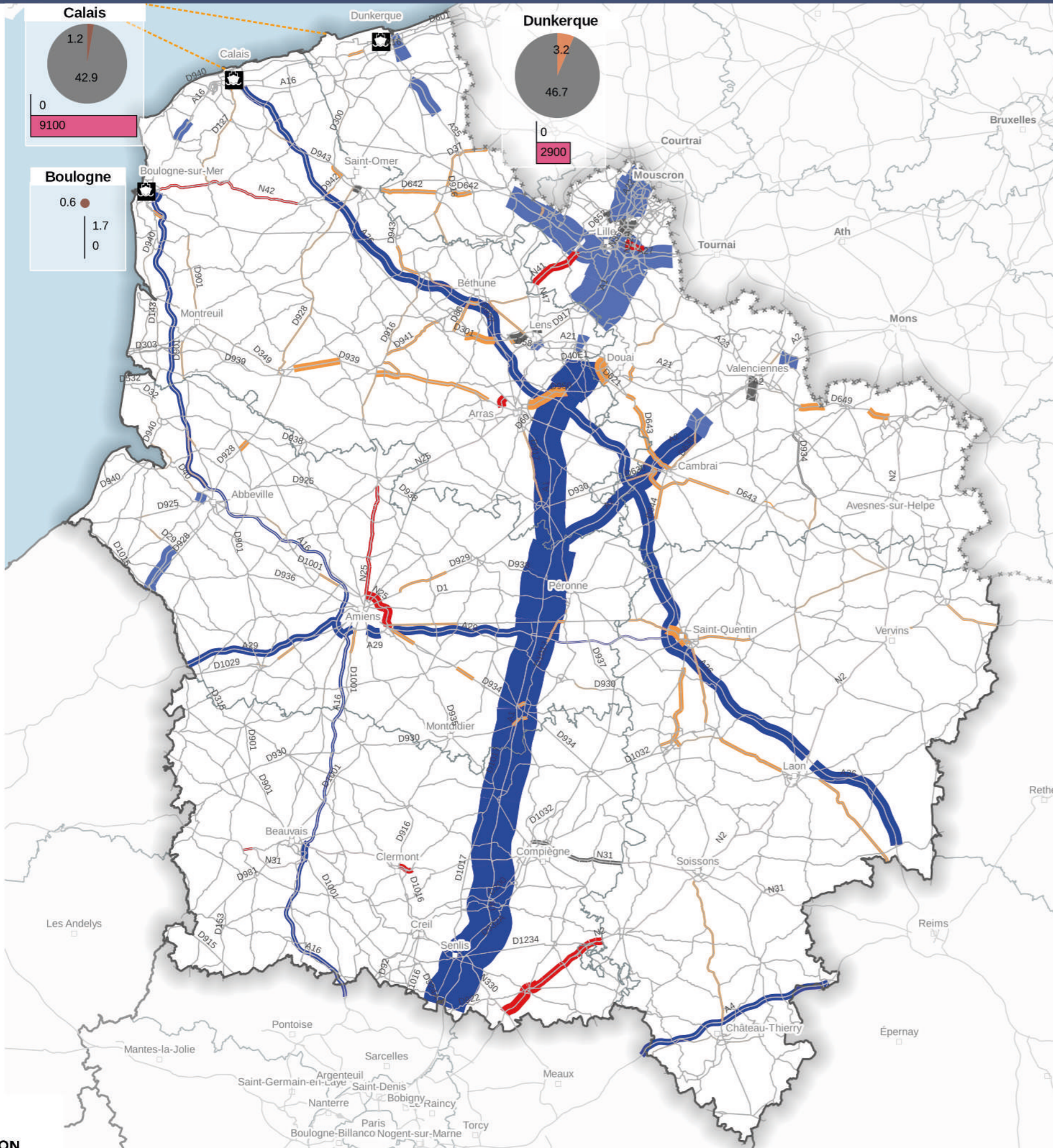
Administratif

- Commune
- Limite régionale
- Limite départementale
- x-x-x frontière nationale



Conception : DREAL Hauts-de-France/SIDDEE/PAD
 Données sources : DREAL HdF
 Fonds de plan :
 © IGN BD Carthage ®
 © IGN BD Carto ®
 Date de réalisation : 02/02/2021
 Réf. : 20-009-L





Routier

Trafic poids lourds en 2017 (Moyennes journalières annuelles)

10 000 5 000 2 000 1 000

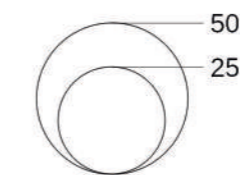
- Trafic sur autoroute non concédée
- Trafic sur autoroute concédée
- Trafic sur route nationale
- Trafic sur route départementale
- Trafic 2017 non connu
données antérieures (2015 ou 2016)

Maritime

- Port maritime

Trafic marchandises en 2016 (en millions de tonnes)

- Fret
- Marchandises diverses
- Conteneur



Trafic passager en 2016 (en millions de passagers)

- Croisière
- Ferry

Administratif

- Commune
- Limite régionale
- Limite départementale
- - - Frontière nationale
- Réseau routier principal

Conception : DREAL Hauts-de-France/SIDDEE/PAD

Données sources :

Trafic maritime : CCI Hauts-de-France (2016)

Trafic routier :

- Conseil Départemental de l'Aisne (2017)
- Conseil Départemental du Nord (2017)
- Conseil Départemental du Pas-de-Calais (2017)
- Conseil Départemental de la Somme (2017)
- Direction Interdépartementale des Routes du Nord (2017)
- Direction Interdépartementale des Routes Nord-Ouest (2017)
- Société des Autoroutes du Nord et de l'Est de la France (2017)

Fonds de plan :

© IGN ADMIN EXPRESS ®

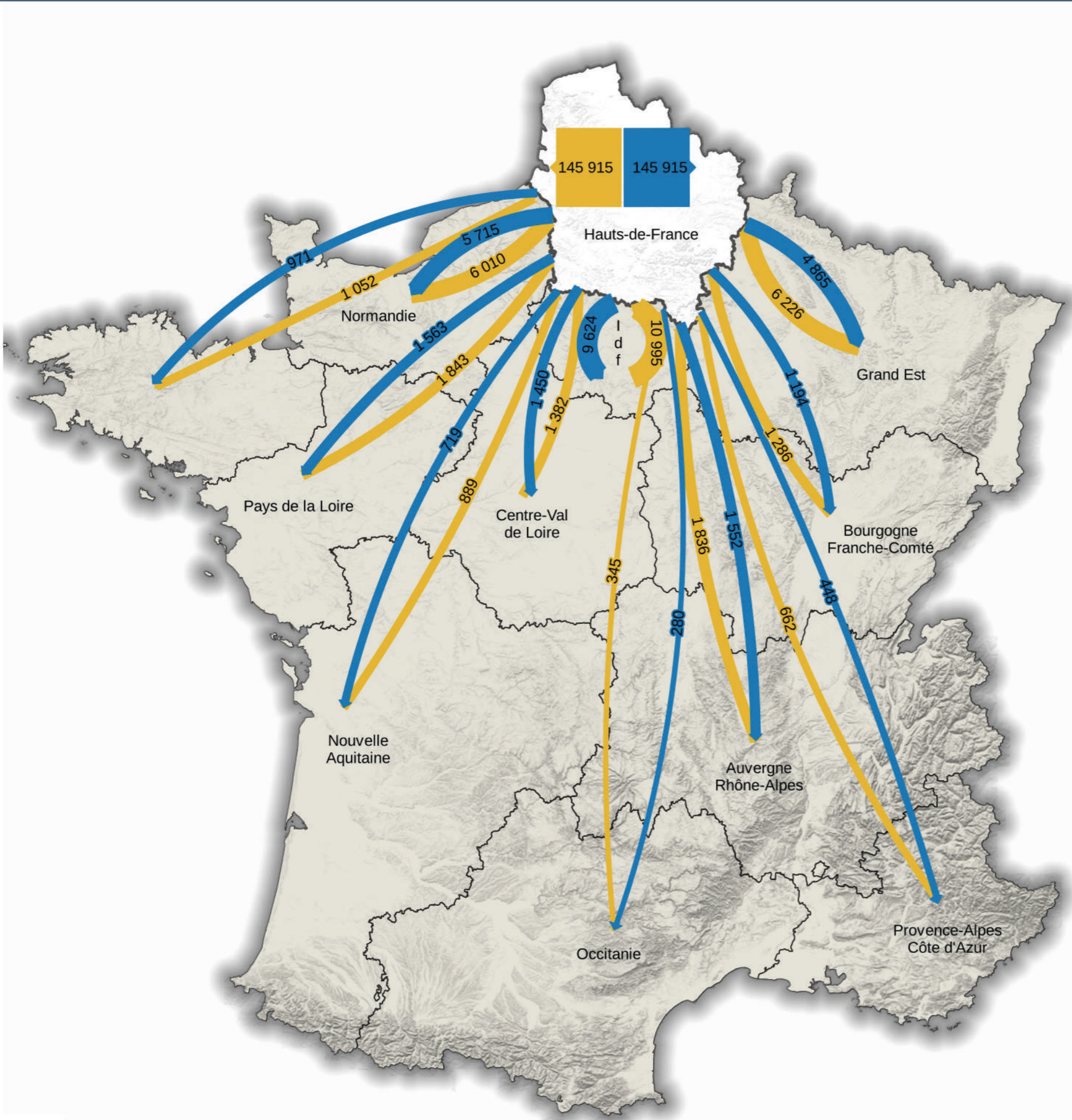
© IGN ROUTE 500 ®

Date de réalisation : 02/02/2021

Réf. : 20-009-L

0 10 20 km





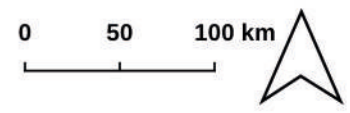
Flux interrégionaux de marchandises (en millier de tonnes)

- Export
- ← Import

Administratif

- Limite régionale

Conception : DREAL Hauts-de-France/SIDDEE/PAD
 Données sources : SDES - SitraM
 Fonds de plan : © IGN ADMIN EXPRESS ®
 Date de réalisation : 02/02/2021
 Réf. : 20-009-L



* sous pavillon français