







# Identification des potentiels Territoires à Risques Importants (TRI) dans le bassin Artois-Picardie

**LÉGENDE**

-  Limite de district
-  Limite de SAGE
-  PPRI/AZI
-  TRI selon les critères nationaux
-  TRI selon les critères locaux
-  TRI sous réserve d'engagement

