

Trafic 2006 Poids Lourds

Moyennes Journalières Annuelles

Autoroutes non concédées
Autoroutes concédées






2 500 1 000 500

Routes nationales

2 500 1 000 500

LIEU DIT DU COMPTAGE

MAJ de PL et % de PL par rapport au trafic total

-  2 x 3 voies et plus
-  2 x 2 voies
-  4 voies
-  3 voies
-  2 voies

Sources :
Extrait BD Carto © IGN - Paris 2006

Données de trafics :
Directions Départementales de l'Équipement du Nord et du Pas-de-Calais
Société des Autoroutes du Nord et de l'Est de la France

Echelle : 1 : 220 000
(1 cm sur la carte représente 2,2 km sur le terrain)

Carte mise à jour par le SIG DRDE Nord - Pas de Calais
en collaboration avec le CETE Nord - Picardie
Janvier 2008

