

# Trafic 2006

## Tous véhicules

Moyennes Journalières Annuelles






Autoroutes non concédées ■  
 Autoroutes concédées ■

20 000 10 000 5 000

Routes nationales

20 000 10 000 5 000

Postes permanents

-  2 x 3 voies et plus
-  2 x 2 voies
-  4 voies
-  3 voies
-  2 voies

Sources :  
Extrait BD Carto © IGN - Paris 2006

Données de trafics :  
Directions Départementales de l'Équipement du Nord et du Pas-de-Calais  
Société des Autoroutes du Nord et de l'Est de la France

Echelle : 1 : 220 000  
(1 cm sur la carte représente 2,2 km sur le terrain)

Carte mise à jour par le SIG DRDE Nord - Pas de Calais  
en collaboration avec le CETE Nord - Picardie  
Janvier 2008

