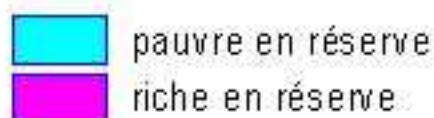
 Limite du site NATURA 2000
(d'après la carte au 1/ 25 000 fournie par la DIREN)

TYPES DE PEUPLEMENTS

FUTAIE



TAILLIS



STADES DE DEVELOPPEMENT DE LA RESERVE



Peuplement jeune
(semis gaulis)
h < 8 - 10 m
Ø < 5 - 8 cm



Peuplement intermédiaire
(gaulis, jeune futaie)
h = 10 - 20 m
Ø < 10 - 25 cm



Peuplement âgé - mûr
(vieille futaie)
h > 20 m
Ø > 25 cm

ESSENCES DOMINANTES

Ht : Hêtre

Ch: Chêne pédonculé

Fr: Frêne commun

PN: Pin noir

Mer: Merisier

Or: Orme champêtre

Sy: Erable sycomore

Au: Aulne glutineux

Sa: Saule

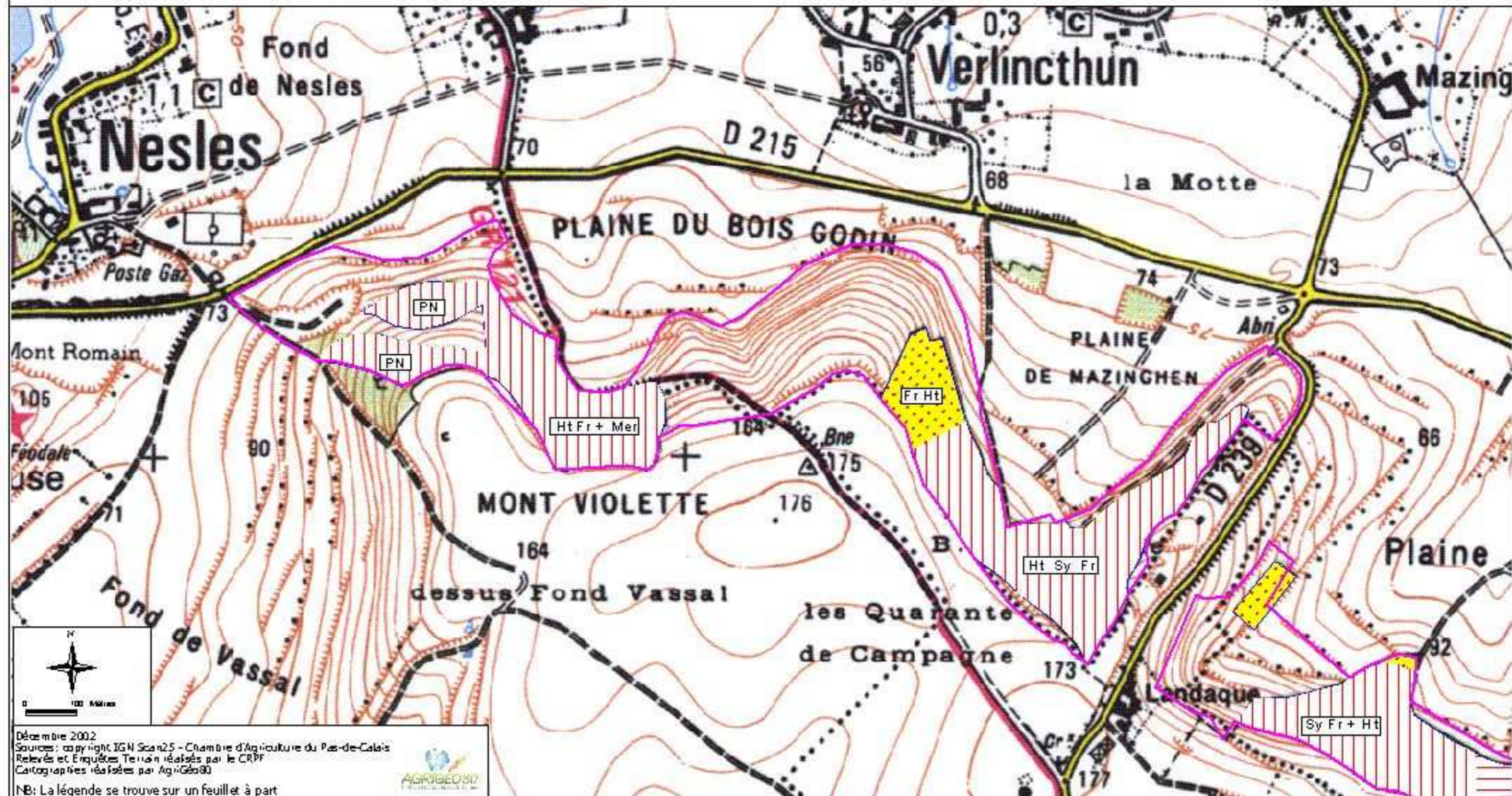
+ ... : Essence minoritaire, mais pouvant être intéressante pour le renouvellement des peuplements



Directive Habitats 92/43/CEE-Site 11
 Région Nord Pas de Calais - Département du Pas de Calais
 "Pelouses et bois neutrocalcicoles de la cuesta Sud du Boulonnais"

CARTE DES PEUPELEMENTS

A1



Décembre 2002
 Sources : copyright IGN Scan25 - Chambre d'Agriculture du Pas-de-Calais
 Relevés et Enquêtes Terrain réalisés par le CRPF
 Cartographies réalisées par AgriGéo317

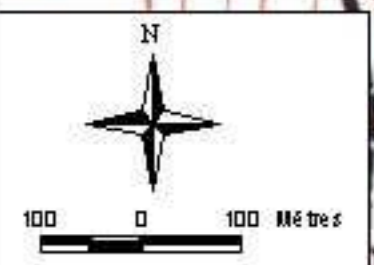
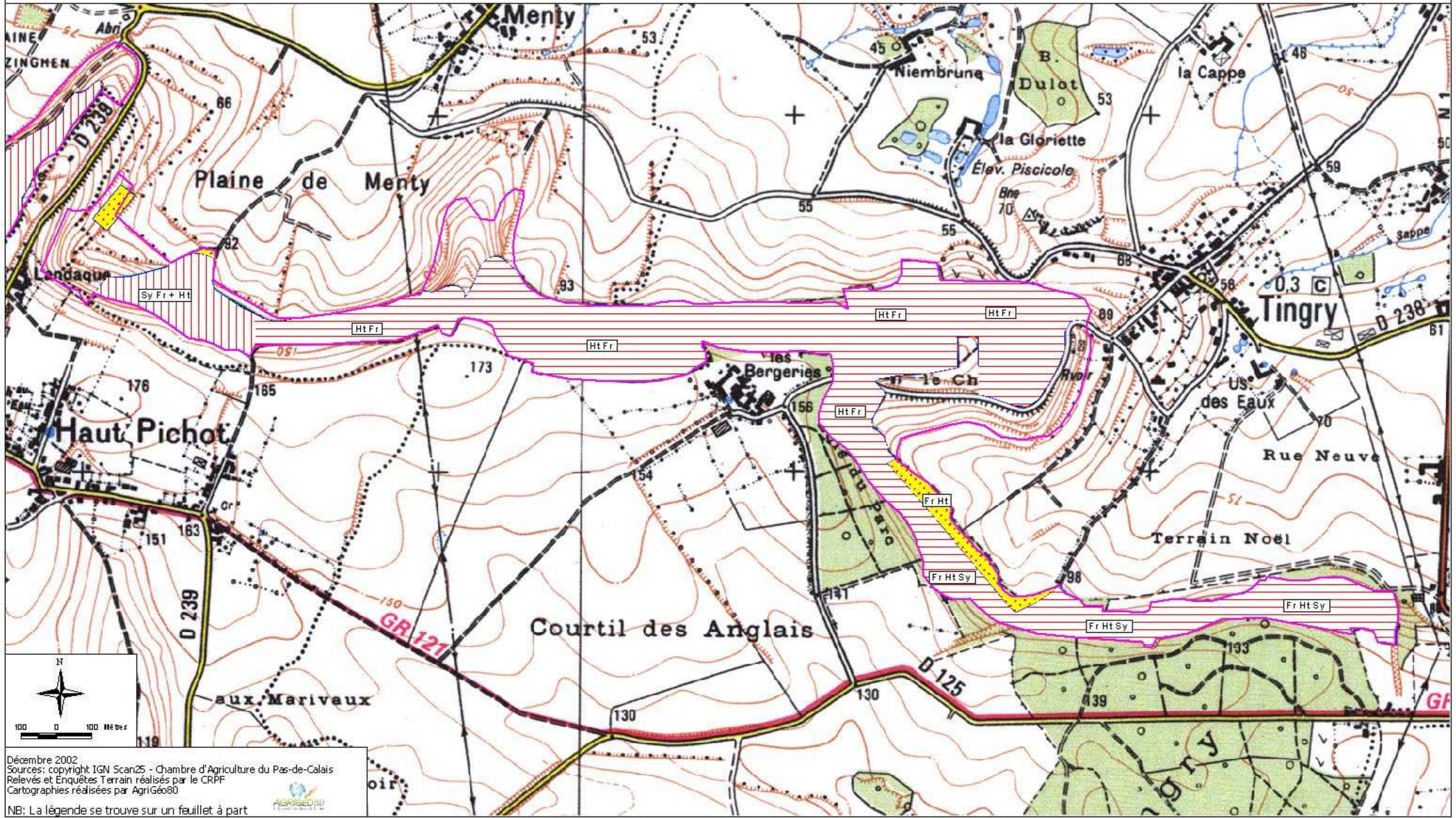


NB: La légende se trouve sur un feuillet à part



Directive Habitats 92/43/CEE-Site 11
 Région Nord Pas de Calais - Département du Pas de Calais
 "Pelouses et bois neutrocalcicoles de la cuesta Sud du Boulonnais"

CARTE DES PEUPELEMENTS
 A2



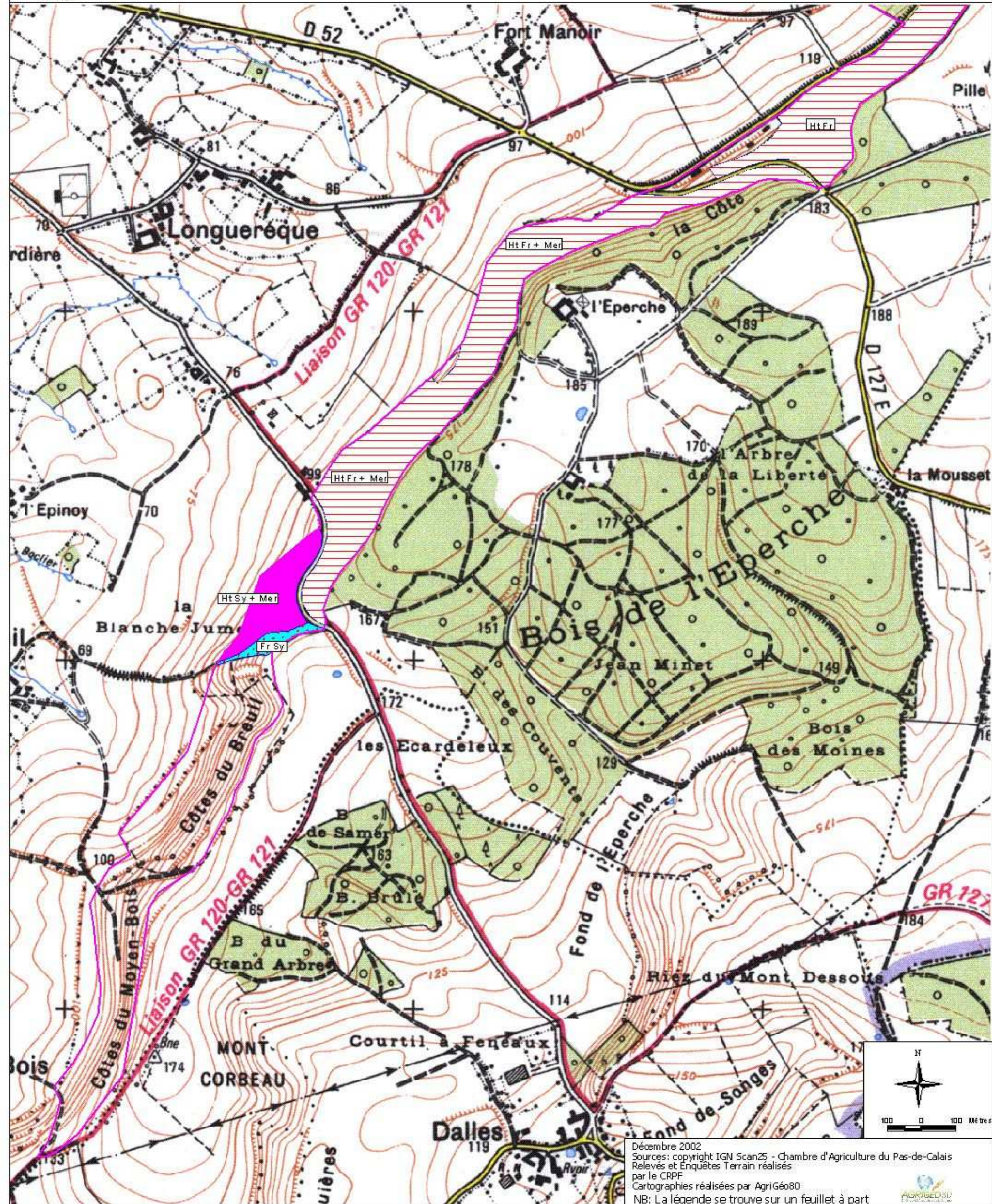
Décembre 2002
 Sources: copyright IGN Scan25 - Chambre d'Agriculture du Pas-de-Calais
 Relevés et Enquêtes Terrain réalisés par le CRPF
 Cartographies réalisées par AgriGéo80
 NB: La légende se trouve sur un feuillet à part



Directive Habitats 92/43/CEE-Site 11
 Région Nord Pas de Calais - Département du Pas de Calais
 "Pelouses et bois neutrocalciques de la cuesta Sud du Boulonnais"

CARTE DES PEUPELEMENTS

B1



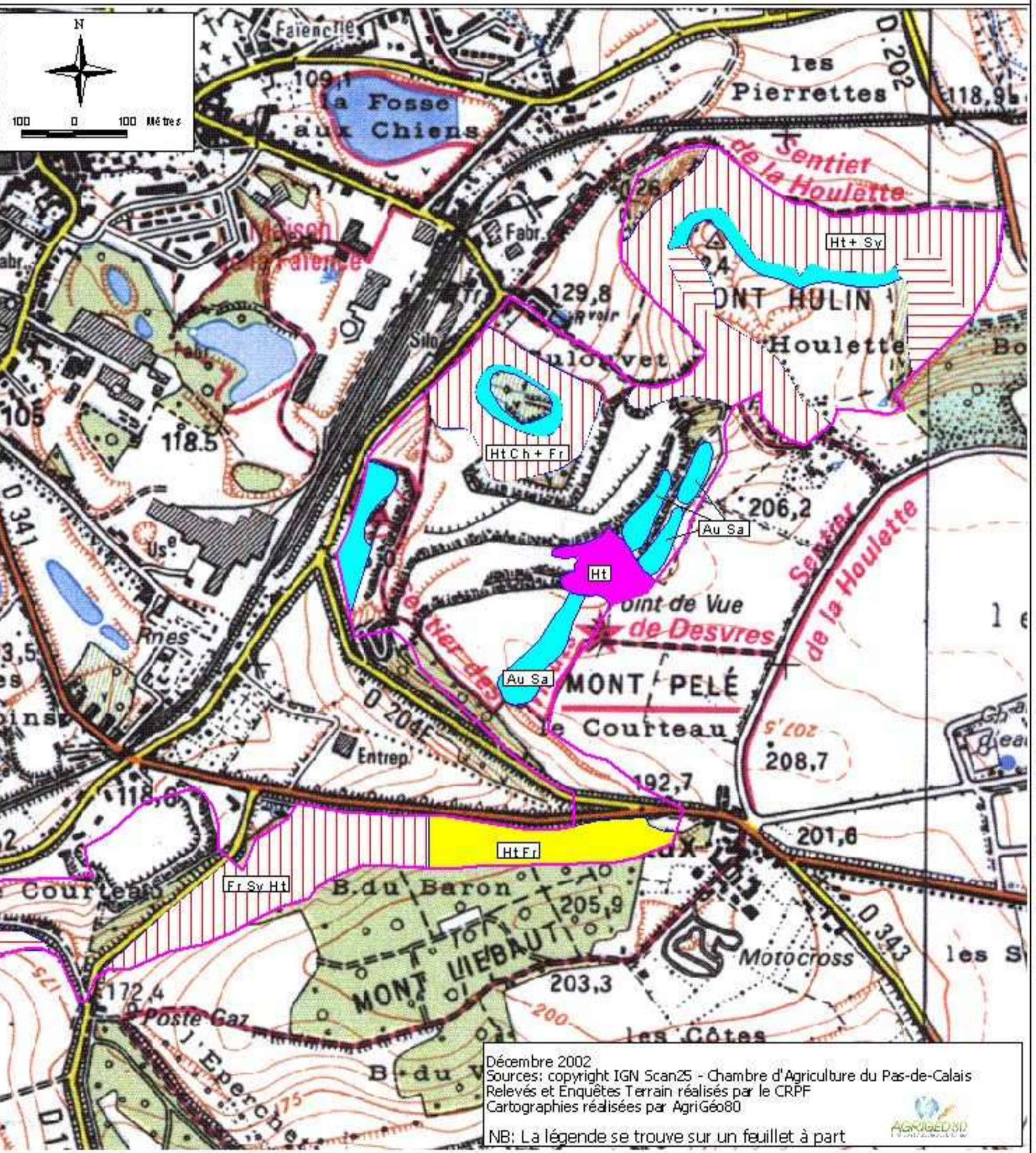
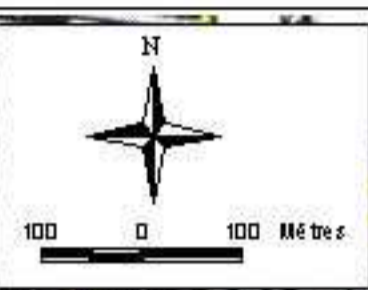
Décembre 2002
 Sources: copyright IGN Scan25 - Chambre d'Agriculture du Pas-de-Calais
 Relevés et Enquêtes Terrain réalisés par le CRPF
 Cartographies réalisées par AgriGéo80
 NB: La légende se trouve sur un feuillet à part





Directive Habitats 92/43/CEE-Site 11
 Région Nord Pas de Calais - Département du Pas de Calais
 "Pelouses et bois neutrocalcicoles de la cuesta Sud du Boulonnais"

CARTE DES PEUPELEMENTS **B3**



Décembre 2002
 Sources: copyright IGN Scan25 - Chambre d'Agriculture du Pas-de-Calais
 Relevés et Enquêtes Terrain réalisés par le CRPF
 Cartographies réalisées par AgriGéo80

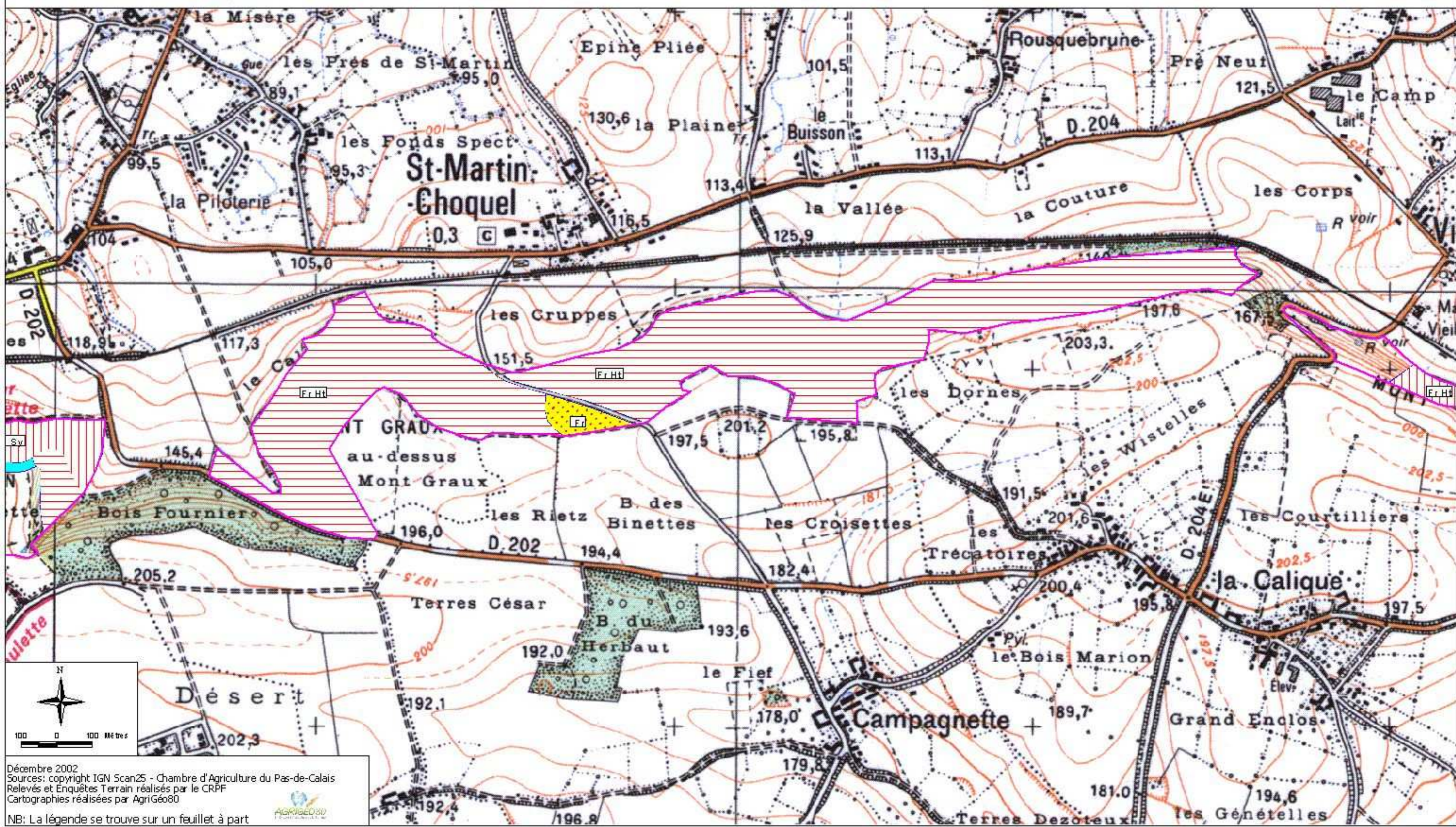
NB: La légende se trouve sur un feuillet à part





Directive Habitats 92/43/CEE-Site 11
 Région Nord Pas de Calais - Département du Pas de Calais
 "Pelouses et bois neutrocalcicoles de la cuesta Sud du Boulonnais"

CARTE DES PEUPELEMENTS
 C1



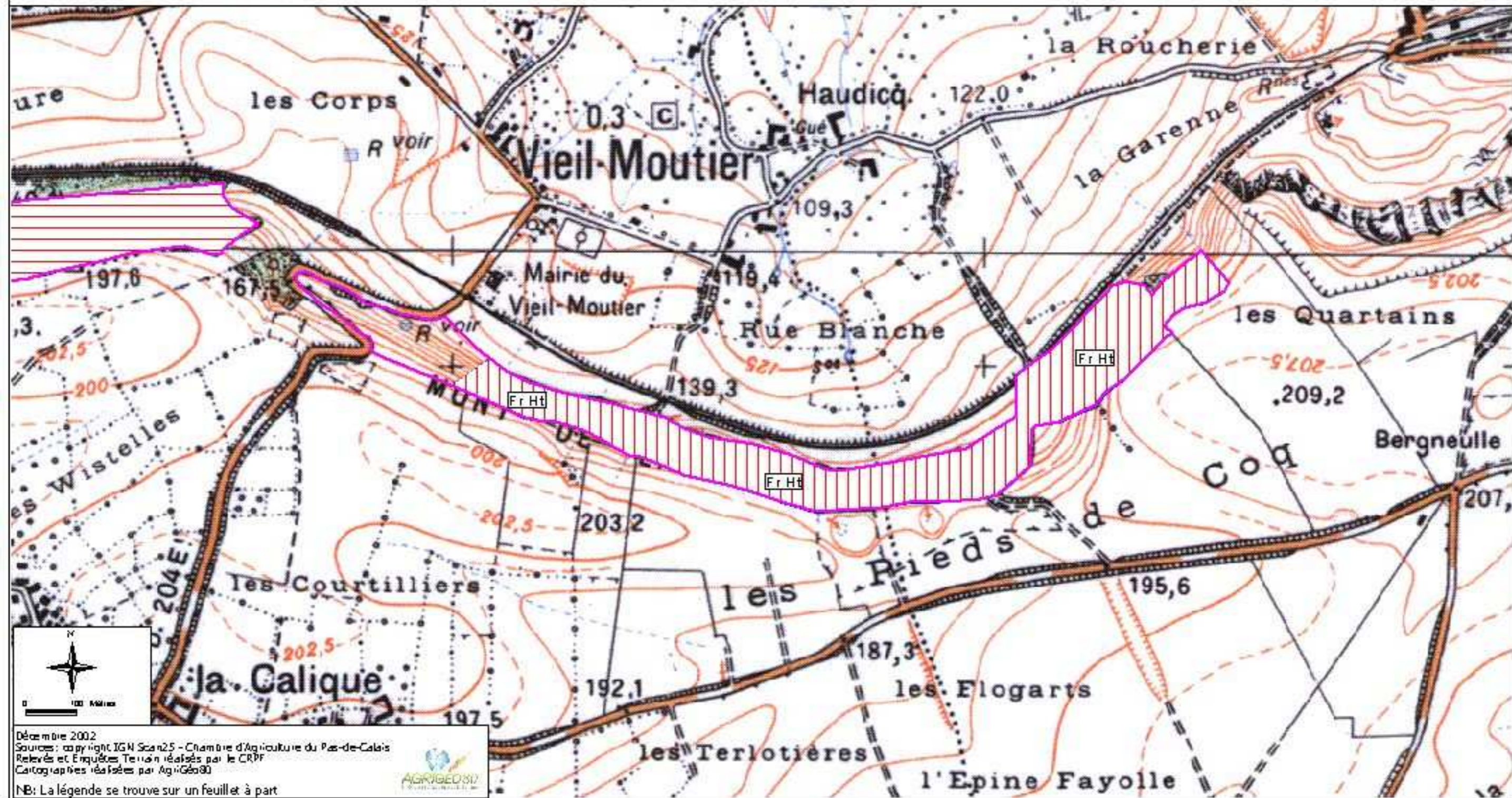
Décembre 2002
 Sources: copyright IGN Scan25 - Chambre d'Agriculture du Pas-de-Calais
 Relevés et Enquêtes Terrain réalisés par le CRPF
 Cartographies réalisées par AgriGéo80
 NB: La légende se trouve sur un feuillet à part



Directive Habitats 92/43/CEE-Site 11
Région Nord Pas de Calais - Département du Pas de Calais
"Pelouses et bois neutrocalcicoles de la cuesta Sud du Boulonnais"

CARTE DES PEUPELEMENTS

C2



Décembre 2002
Sources : copyright IGN Scan25 - Chambre d'Agriculture du Pas-de-Calais
Relevés et Enquêtes Terrain réalisés par le CRPF
Cartographies réalisées par AgriGéo30



NB: La légende se trouve sur un feuillet à part