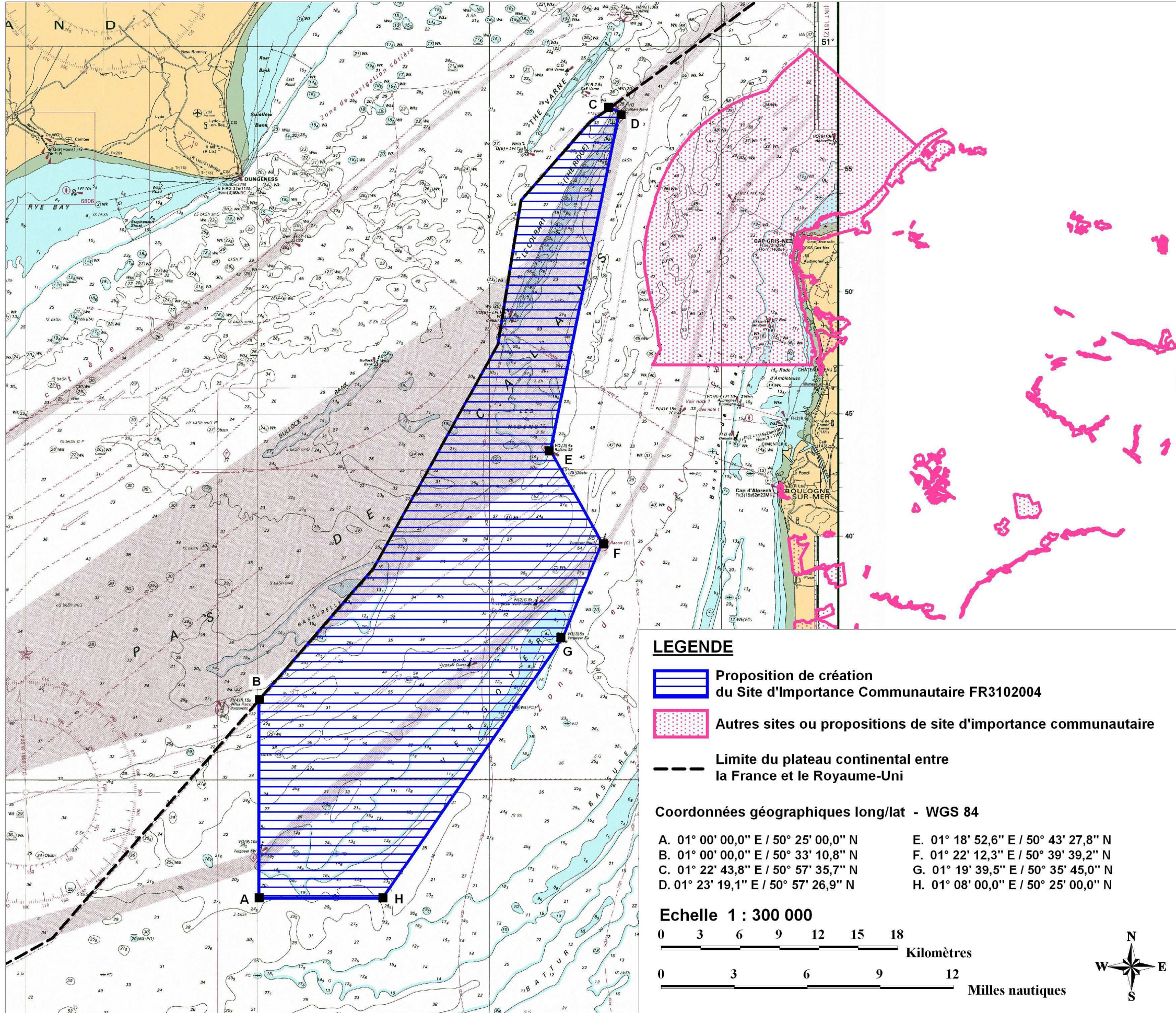


PLAN DE SITUATION



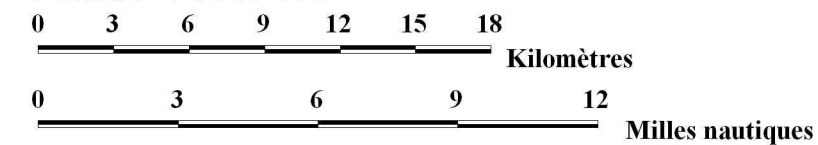
LEGENDE

-  Proposition de création du Site d'Importance Communautaire FR3102004
-  Autres sites ou propositions de site d'importance communautaire
-  Limite du plateau continental entre la France et le Royaume-Uni

Coordonnées géographiques long/lat - WGS 84

A. 01° 00' 00,0" E / 50° 25' 00,0" N	E. 01° 18' 52,6" E / 50° 43' 27,8" N
B. 01° 00' 00,0" E / 50° 33' 10,8" N	F. 01° 22' 12,3" E / 50° 39' 39,2" N
C. 01° 22' 43,8" E / 50° 57' 35,7" N	G. 01° 19' 39,5" E / 50° 35' 45,0" N
D. 01° 23' 19,1" E / 50° 57' 26,9" N	H. 01° 08' 00,0" E / 50° 25' 00,0" N

Echelle 1 : 300 000



PROJET DE RESEAU EUROPEEN
NATURA 2000 EN MER

Façade Maritime Manche - Mer du Nord
Secteur DH MAN 02
BANCS ET RECIFS DU CAP GRIS NEZ AU TREPORT

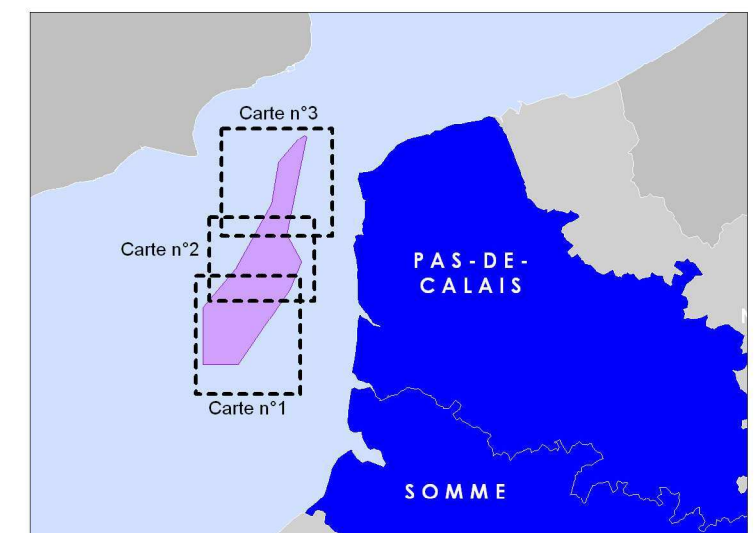
DIRECTIVE HABITATS FAUNE FLORE
Proposition de Site d'Importance Communautaire

**RIDENS ET
DUNES HYDRAULIQUES
DU DETROIT DU
PAS DE CALAIS**

Création du site FR3102004

Informations :

Région : Nord-Pas-de-Calais
Département : Pas-de-Calais
Surface du site proposé : 68 245 ha (682,45 km²)
Espace marin du site : 100%
Profondeur maximale estimée : 56 m



Sources des données : SHOM, MNHN, IGN, EEA, AAMP
Fond de carte : Carte SHOM 6824
au 1/150 000 - Ed. n°2 1989
(Projection Mercator et
Système Géodésique ED50)
Ne pas utiliser pour la navigation

Réalisation : juin 2008

