

PLAN DE SITUATION



PROJET DE RESEAU EUROPEEN
NATURA 2000 EN MER

Façade Maritime Manche - Mer du Nord
Secteur DH MAN 01 BANCS DES FLANDRES

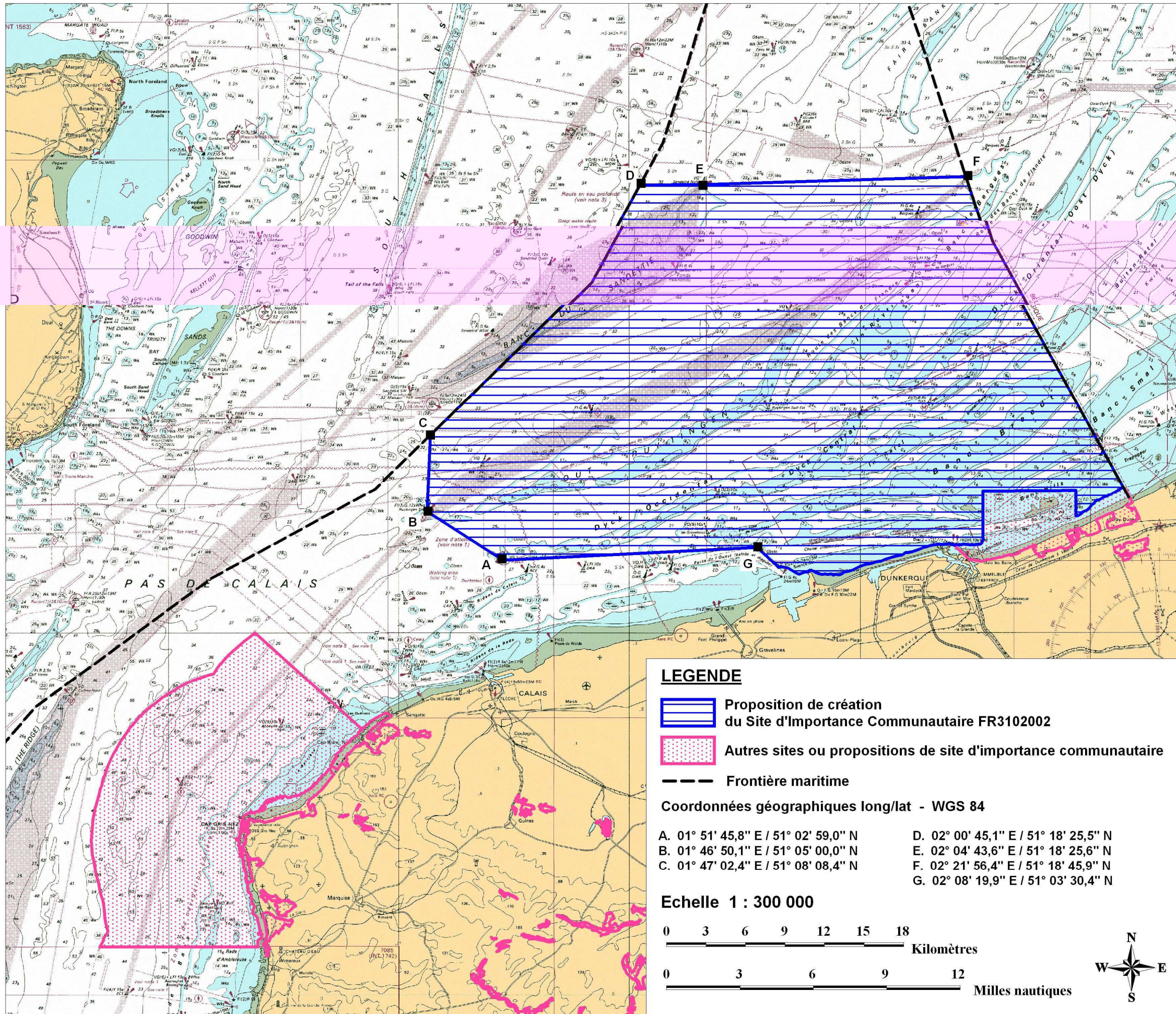
DIRECTIVE HABITATS FAUNE FLORE
Proposition de Site d'Importance Communautaire

BANCS DES FLANDRES DH

Création du site FR3102002

Informations :

Région Nord-Pas-de-Calais
Départements : Nord et Pas-de-Calais
Surface du site proposé : 112 919 ha (1 129,19 km²)
Espace marin du site : 100%
Profondeur maximale estimée : 38 m



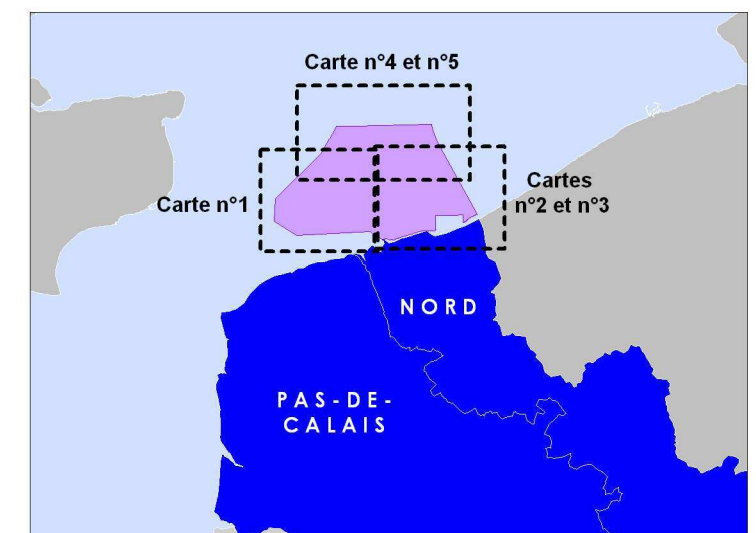

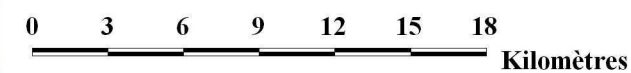
LEGENDE

- Proposition de création du Site d'Importance Communautaire FR3102002
- Autres sites ou propositions de site d'importance communautaire
- Frontière maritime

Coordonnées géographiques long/lat - WGS 84

A. 01° 51' 45,8" E / 51° 02' 59,0" N	D. 02° 00' 45,1" E / 51° 18' 25,5" N
B. 01° 46' 50,1" E / 51° 05' 00,0" N	E. 02° 04' 43,6" E / 51° 18' 25,6" N
C. 01° 47' 02,4" E / 51° 08' 08,4" N	F. 02° 21' 56,4" E / 51° 18' 45,9" N
	G. 02° 08' 19,9" E / 51° 03' 30,4" N

Echelle 1 : 300 000



Sources des données : SHOM, MNHN, IGN, EEA, AAMP
Fond de carte : Carte SHOM 6735
au 1/150 000 - Ed. n°4 1991
(Projection Mercator et
Système Géodésique ED50)
Ne pas utiliser pour la navigation

Réalisation : juin 2008

