RAPPORTS

Service Nature, Eau et Paysage

Janvier 2014

Directive n°2007/60/CE relative à l'évaluation et à la gestion des risques d'inondation

Cartographie des zones inondables et des risques d'inondation du TRI d'AMIENS

Projet d'atlas cartographique

Liberté • Égalité • Fraternité
RÉPUBLIQUE FRANÇAISE

PRÉFET DE LA RÉGION
PICARDIE

Direction régionale de l'environnement, de l'aménagement et du logement de Picardie

www.picardie.developpement-durable.gouv.fr

Liberté • Égalité • Fraternité
RÉPUBLIQUE FRANÇAISE
PRÉFET DE LA RÉGION PICARDIE
DIRECTION RÉGIONALE DE L'ENVIRONNEMENT DE L'AMÉNAGEMENT ET DU LOGEMENT

DIRECTIVE INONDATION

TRI D'AMIENS

PLAN D'ASSEMBLAGE DES PLANCHES

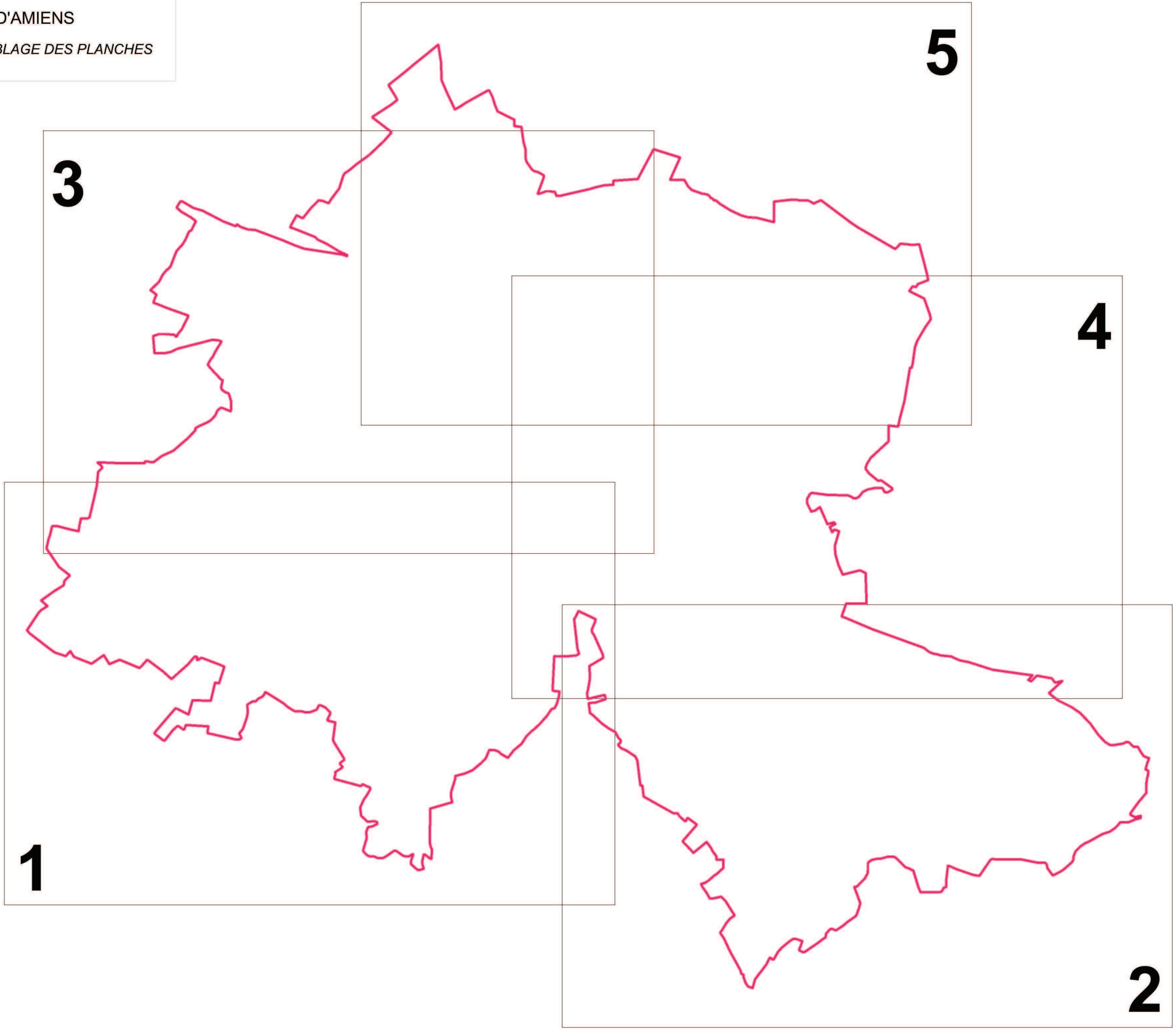

DIRECTIVE INONDATION
TRI d'AMIENS
Carte des risques (1/5)

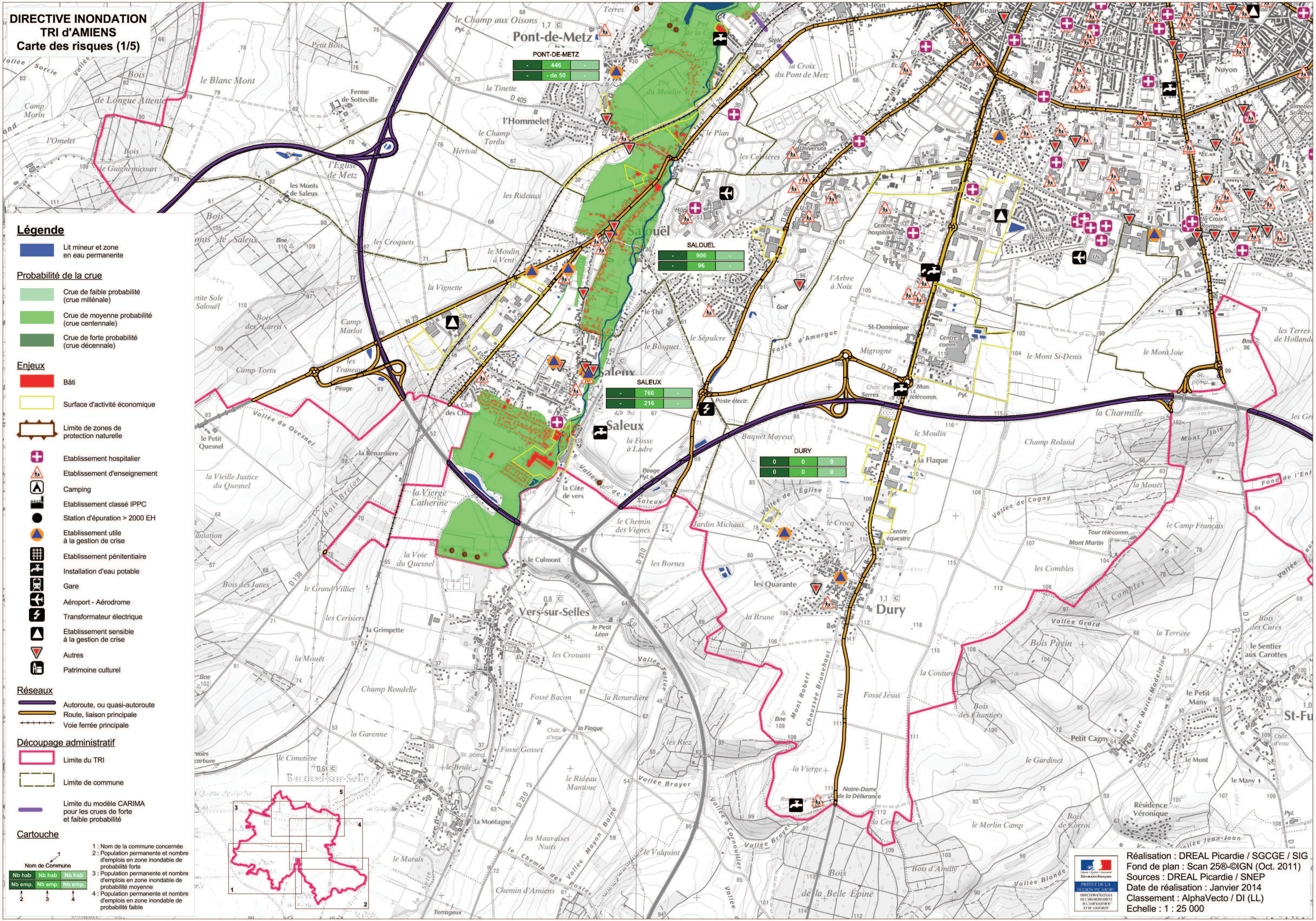

Légende

🟦 Lit mineur et zone en eau permanente

Probabilité de la crue

- Crue de faible probabilité (crue millénale)
- Crue de moyenne probabilité (crue centennale)
- Crue de forte probabilité (crue décennale)

Enjeux

- 🟥 Bâti
- Surface d'activité économique
- Limite de zones de protection naturelle
- Etablissement hospitalier
- Etablissement d'enseignement
- Camping
- Etablissement classé IPPC
- ● Station d'épuration > 2000 EH
- Etablissement utile à la gestion de crise
- Etablissement pénitentiaire
- Installation d'eau potable
- Gare
- Aéroport - Aérodrome
- Transformateur électrique
- Etablissement sensible à la gestion de crise
- Autres
- Patrimoine culturel

Réseaux

- Autoroute, ou quasi-autoroute
- Route, liaison principale
- Voie ferrée principale

Découpage administratif

- Limite du TRI
- Limite de commune
- Limite du modèle CARIMA pour les crues de forte et faible probabilité

Cartouche

Nom de Commune

Nb hab	Nb hab	Nb hab
Nb emp.	Nb emp.	Nb emp.

1 : Nom de la commune concernée
2 : Population permanente et nombre d'emplois en zone inondable de probabilité forte
3 : Population permanente et nombre d'emplois en zone inondable de probabilité moyenne
4 : Population permanente et nombre d'emplois en zone inondable de probabilité faible

Réalisation : DREAL Picardie / SGCGE / SIG
Fond de plan : Scan 25®-©IGN (Oct. 2011)
Sources : DREAL Picardie / SNEP
Date de réalisation : Janvier 2014
Classement : AlphaVecto / DI (LL)
Echelle : 1 : 25 000

DIRECTIVE INONDATION
TRI d'AMIENS
Carte des risques (2/5)

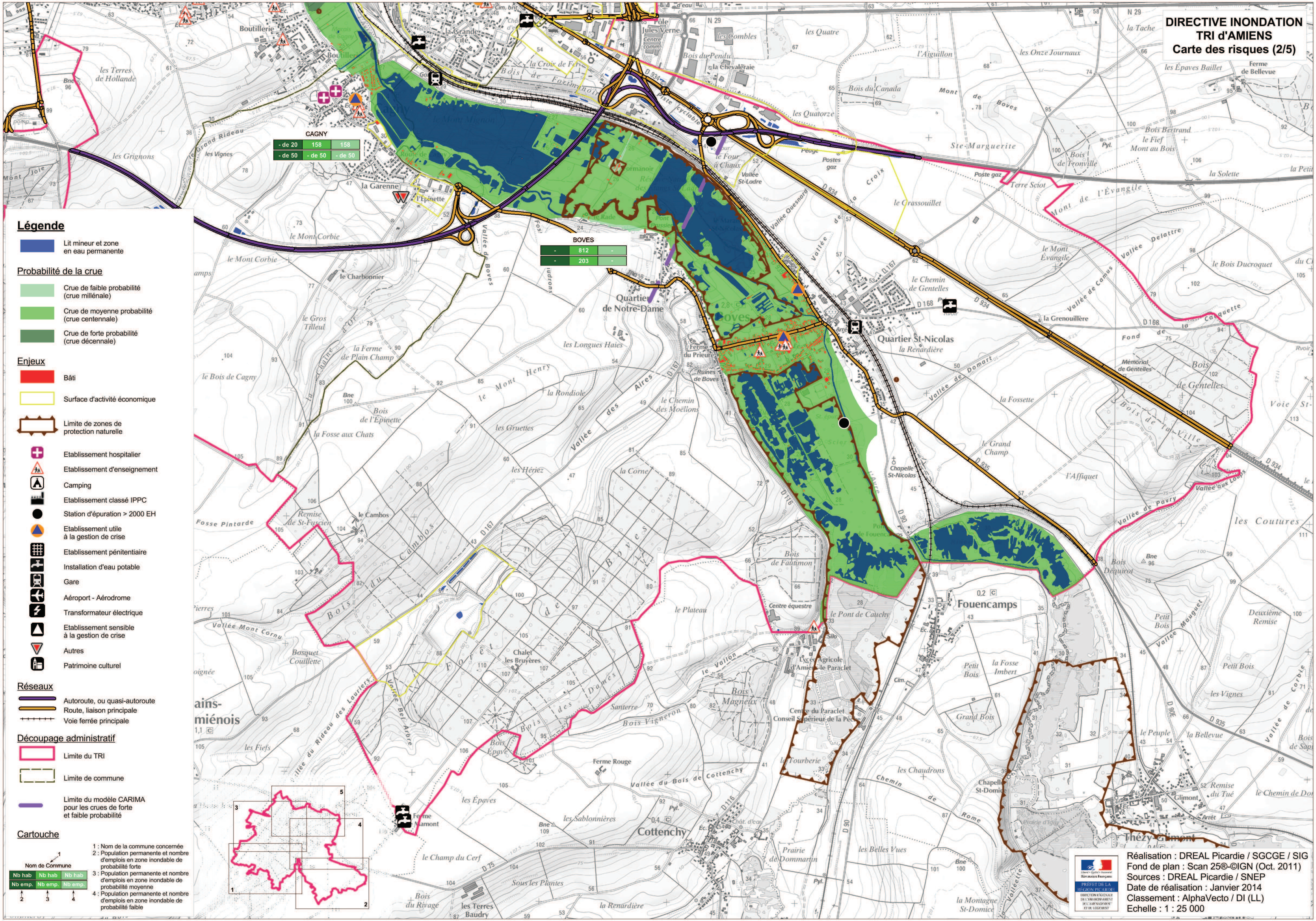
Boutillerie
la Grande Cité
Pôle Jules Verne
les Combles
les Quatre
l'Aiguillon
les Onze Journaux
la Tache
Ferme de Bellevue
les Épaves Baillet
les Terres de Hollande
Cagny
le Mont Mignon
la Croix de Fer
Bois de Forimont
Bois du Pendu
la Chevaleraie
Bois du Canada
les Quatorze
Mont de Boves
Ste-Marguerite
Bois Bertrand
le Fief
Mont au Bois
Bois de Fronville
la Solette
Terre Sciot
Mont de l'Évangile
les Grignons
le Grand Rideau
les Vignes
la Garenne
l'Épinette
le Mont Corbie
le Four à Chaux
Vallée St-Ladre
le Grassouillet
Postes gaz
Poste gaz
Péage
Formanoir
le Rade
Vallée de Boves
Quartier de Notre-Dame
Boves
Ferme du Prieuré
Ruines de Boves
le Mont Évangile
Vallée Delattre
le Bois Ducroquet
le Chemin de Gentelles
Quartier St-Nicolas
la Renardière
la Grenouillère
Vallée de Camus
Vallée de Domart
Fond de
Mémorial de Gentelles
Bois de Gentelles
Bois de la Ville
la Fossette
le Grand Champ
Chapelle St-Nicolas
l'Affiquet
Vallée aux Loups
Vallée de Pavry
les Coutures
Bois Dequirot
Fouencamps
le Pont de Cauchy
Centre équestre
Bois de Fautimon
le Plateau
Lycée Agricole d'Amiens-le Paraclet
Centre du Paraclet
Conseil Supérieur de la Pêche
la Tourbière
Bois Magneux
le Vallon
Petit Bois
la Fosse Imbert
Grand Bois
Deuxième Remise
Vallée Mauguet
Petit Bois
les Vignes
le Peuple
la Bellevue
Vallée de Corbie
Remise du Tué
Glimont
Thézy-Glimont
le Chemin de Domart
Chapelle St-Domice
la Montagne St-Domice
les Chaudrons
Chemin de Rome
les Belles Vues
Prairie de Dommartin
Cottenchy
Vallée du Bois de Cottenchy
Ferme Rouge
les Sablonnières
les Épaves
Ferme Mamont
le Champ du Cerf
Sous les Plantes
Bois du Rivage
les Terres Baudry
la Renardière
la Montagne St-Domice
le Gros Tilleul
la Ferme de Plain Champ
le Charbonnier
le Bois de Cagny
Bois de l'Épinette
la Fosse aux Chats
le Mont Henry
la Rondiole
les Longues Haies
le Chemin des Moëllons
Vallée des Aires
les Gruettes
les Hériez
la Corne
Forêt de Boves
Bois des Dames
Bois Vigneron
Santerre
Chalet les Bruyères
Bois du Cambos
le Cambos
Remise de St-Fuscien
Fosse Pintarde
Vallée Mont Cornu
Bosquet Couillette
Vallée Bel Arbre
Allée du Rideau des Lauriers
les Fiefs
Bois Épavé
Sains-en-Amiénois
N 29
D 934
D 168
D 167
D 935
D 90
D 90E
D 116
D 75
1
2
3
4
5

CAGNY

- de 20	158	158
- de 50	- de 50	- de 50

BOVES

-	812	-
-	203	-

Légende
Lit mineur et zone en eau permanente
Probabilité de la crue
Crue de faible probabilité (crue millénale)
Crue de moyenne probabilité (crue centennale)
Crue de forte probabilité (crue décennale)
Enjeux
Bâti
Surface d'activité économique
Limite de zones de protection naturelle
Etablissement hospitalier
Etablissement d'enseignement
Camping
Etablissement classé IPPC
Station d'épuration > 2000 EH
Etablissement utile à la gestion de crise
Etablissement pénitentiaire
Installation d'eau potable
Gare
Aéroport - Aérodrome
Transformateur électrique
Etablissement sensible à la gestion de crise
Autres
Patrimoine culturel
Réseaux
Autoroute, ou quasi-autoroute
Route, liaison principale
Voie ferrée principale
Découpage administratif
Limite du TRI
Limite de commune
Limite du modèle CARIMA pour les crues de forte et faible probabilité
Cartouche
Nom de Commune
Nb hab
Nb emp.
1
2
3
4

1 : Nom de la commune concernée
2 : Population permanente et nombre d'emplois en zone inondable de probabilité forte
3 : Population permanente et nombre d'emplois en zone inondable de probabilité moyenne
4 : Population permanente et nombre d'emplois en zone inondable de probabilité faible

PRÉFET DE LA RÉGION PICARDIE
DIRECTION RÉGIONALE DE L'ENVIRONNEMENT DE L'AMÉNAGEMENT ET DU LOGEMENT
Réalisation : DREAL Picardie / SGCGE / SIG
Fond de plan : Scan 25®-©IGN (Oct. 2011)
Sources : DREAL Picardie / SNEP
Date de réalisation : Janvier 2014
Classement : AlphaVecto / DI (LL)
Echelle : 1 : 25 000

DIRECTIVE INONDATION
TRI d'AMIENS
Carte des risques (3/5)

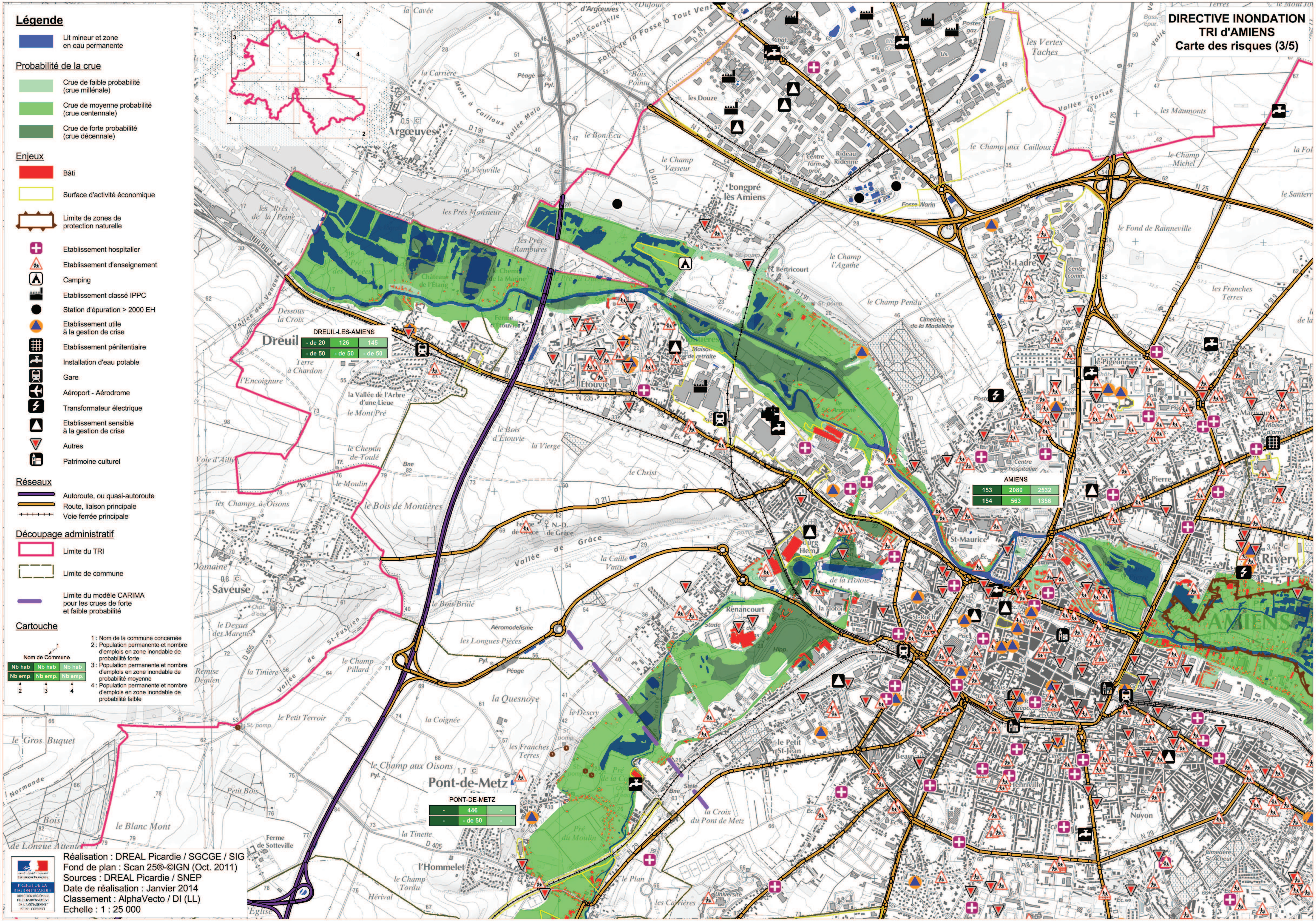
DREUIL-LES-AMIENS
- de 20 | 126 | 145
- de 50 | - de 50 | - de 50
AMIENS
153 | 2080 | 2532
154 | 563 | 1356
PONT-DE-METZ
- | 446 | -
- | - de 50 | -
Dreuil
Étouvie
Longpré lès Amiens
St-Ladre
St-Maurice
Renancourt
Pont-de-Metz
Saveuse
Argœuves
Rivery
AMIENS
Vallée de Grâce
1
2
3
4
5

Légende

- 🟦 Lit mineur et zone en eau permanente

Probabilité de la crue

- 🟩 Crue de faible probabilité (crue millénale)
- 🟩 Crue de moyenne probabilité (crue centennale)
- 🟩 Crue de forte probabilité (crue décennale)

Enjeux

- 🟥 Bâti
- ☐ Surface d'activité économique
- Limite de zones de protection naturelle
- ✚ Etablissement hospitalier
- ⚠ Etablissement d'enseignement
- Camping
- Etablissement classé IPPC
- ● Station d'épuration > 2000 EH
- ▼ Etablissement utile à la gestion de crise
- ▦ Etablissement pénitentiaire
- Installation d'eau potable
- Gare
- ✈ Aéroport - Aérodrome
- ⚡ Transformateur électrique
- ▲ Etablissement sensible à la gestion de crise
- ▼ Autres
- Patrimoine culturel

Réseaux

- Autoroute, ou quasi-autoroute
- Route, liaison principale
- Voie ferrée principale

Découpage administratif

- Limite du TRI
- Limite de commune
- Limite du modèle CARIMA pour les crues de forte et faible probabilité

Cartouche

Nom de Commune

Nb hab	Nb hab	Nb hab
Nb emp.	Nb emp.	Nb emp.
2	3	4

1 : Nom de la commune concernée
2 : Population permanente et nombre d'emplois en zone inondable de probabilité forte
3 : Population permanente et nombre d'emplois en zone inondable de probabilité moyenne
4 : Population permanente et nombre d'emplois en zone inondable de probabilité faible

PRÉFET DE LA RÉGION PICARDIE
DIRECTION RÉGIONALE DE L'ENVIRONNEMENT DE L'AMÉNAGEMENT ET DU LOGEMENT
Réalisation : DREAL Picardie / SGCGE / SIG
Fond de plan : Scan 25®-©IGN (Oct. 2011)
Sources : DREAL Picardie / SNEP
Date de réalisation : Janvier 2014
Classement : AlphaVecto / DI (LL)
Echelle : 1 : 25 000

DIRECTIVE INONDATION
TRI d'AMIENS
Carte des risques (4/5)

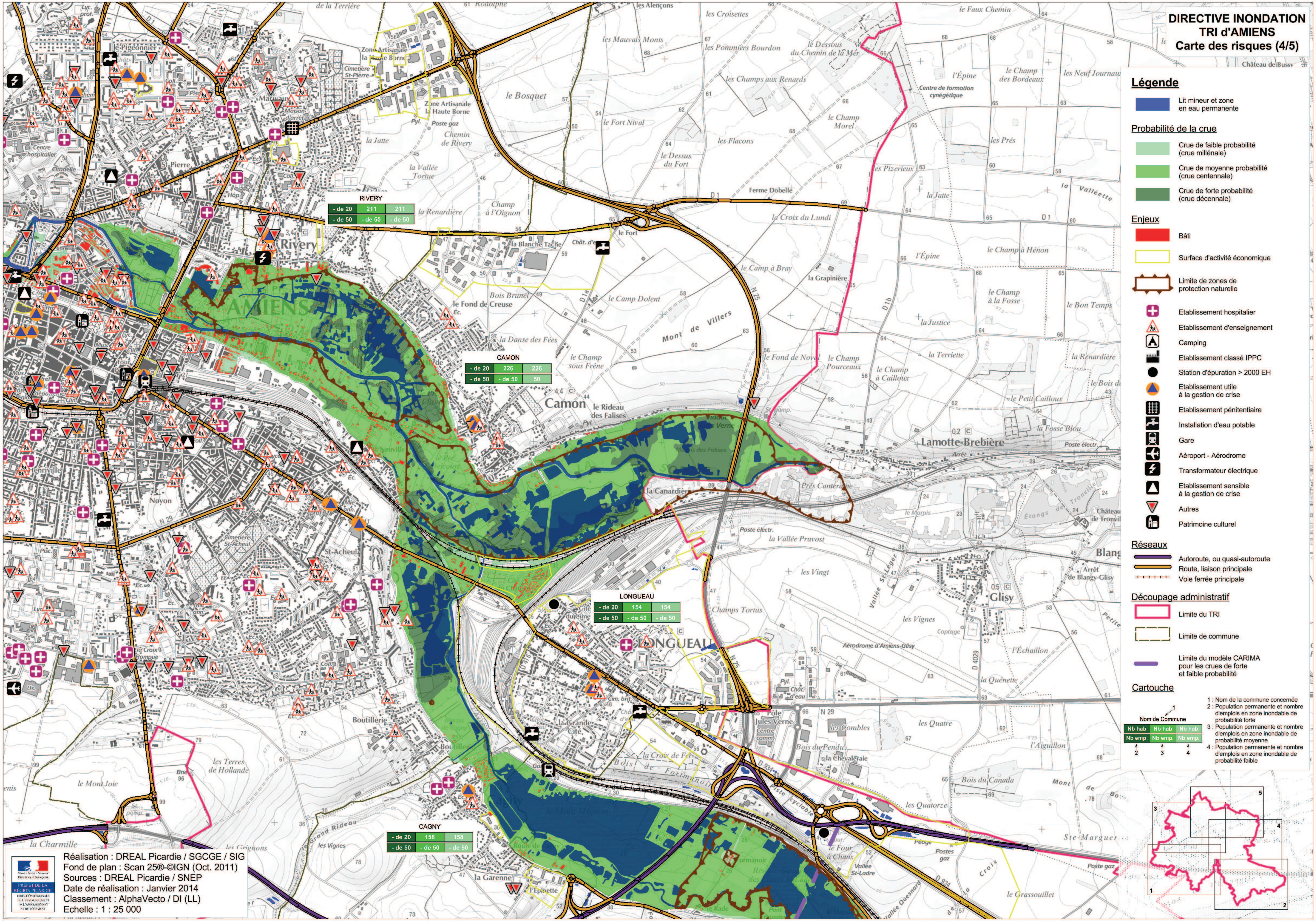
Légende
Lit mineur et zone en eau permanente
Probabilité de la crue
Crue de faible probabilité (crue millénale)
Crue de moyenne probabilité (crue centennale)
Crue de forte probabilité (crue décennale)
Enjeux
Bâti
Surface d'activité économique
Limite de zones de protection naturelle
Etablissement hospitalier
Etablissement d'enseignement
Camping
Etablissement classé IPPC
Station d'épuration > 2000 EH
Etablissement utile à la gestion de crise
Etablissement pénitentiaire
Installation d'eau potable
Gare
Aéroport - Aérodrome
Transformateur électrique
Etablissement sensible à la gestion de crise
Autres
Patrimoine culturel
Réseaux
Autoroute, ou quasi-autoroute
Route, liaison principale
Voie ferrée principale
Découpage administratif
Limite du TRI
Limite de commune
Limite du modèle CARIMA pour les crues de forte et faible probabilité
Cartouche
Nom de Commune
Nb hab | Nb hab | Nb hab
Nb emp. | Nb emp. | Nb emp.
1
2
3
4
1 : Nom de la commune concernée
2 : Population permanente et nombre d'emplois en zone inondable de probabilité forte
3 : Population permanente et nombre d'emplois en zone inondable de probabilité moyenne
4 : Population permanente et nombre d'emplois en zone inondable de probabilité faible
RIVERY
- de 20 | 211 | 211
- de 50 | - de 50 | - de 50
CAMON
- de 20 | 226 | 226
- de 50 | - de 50 | 50
LONGUEAU
- de 20 | 154 | 154
- de 50 | - de 50 | - de 50
CAGNY
- de 20 | 158 | 158
- de 50 | - de 50 | - de 50
AMIENS
Rivery
Camon
Lamotte-Brebière
Glisy
Longueau
Cagny
Blang
St-Pierre
St-Acheul
Noyon
Boutillerie
Aérodrome d'Amiens-Glisy
1
2
3
4
5

Réalisation : DREAL Picardie / SGCGE / SIG
Fond de plan : Scan 25®-©IGN (Oct. 2011)
Sources : DREAL Picardie / SNEP
Date de réalisation : Janvier 2014
Classement : AlphaVecto / DI (LL)
Echelle : 1 : 25 000

DIRECTIVE INONDATION
TRI d'AMIENS
Carte des risques (5/5)

Réalisation : DREAL Picardie / SGCGE / SIG
Fond de plan : Scan 25®-©IGN (Oct. 2011)
Sources : DREAL Picardie / SNEP
Date de réalisation : Janvier 2014
Classement : AlphaVecto / DI (LL)
Echelle : 1 : 25 000

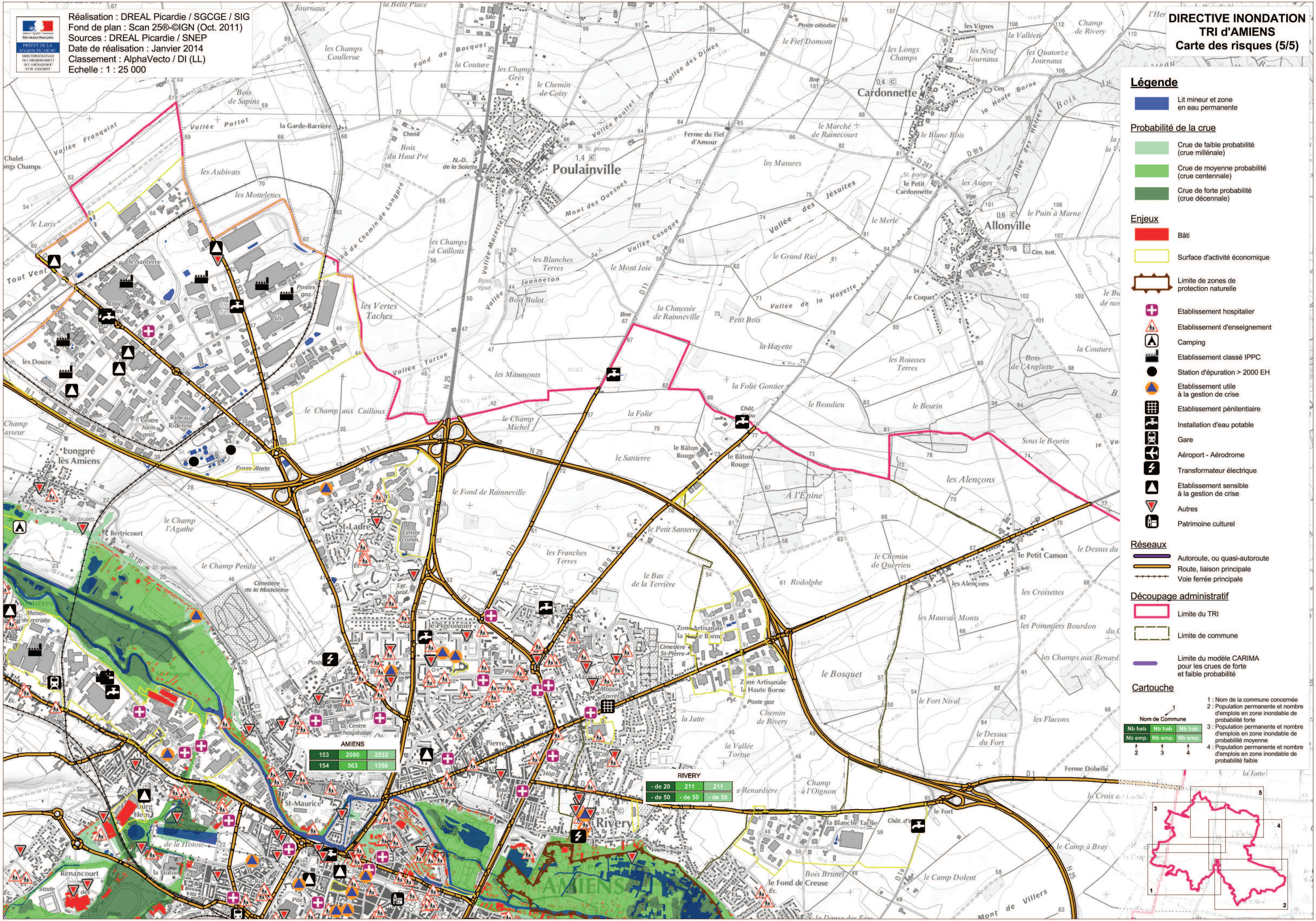

Cardonnette
Allonville
Poulainville
Rivery
AMIENS
St-Ladre
St-Pierre
St-Maurice
Longpré lès Amiens
Renancourt
le Pigeonnier
Zone Artisanale la Haute Borne
Centre hospitalier
Cimetière de la Madeleine
Cimetière St-Pierre
le Petit Camon
les Alençons
le Bosquet
les Vertes Taches
le Champ aux Cailloux
le Fond de Rainneville
la Chaussée de Rainneville
la Folie Gontier
Vallée des Jésuites
Vallée Tortue
Mont des Quesnes
N 25
N 1
D 11
D 919
D 247
D 1

AMIENS

153	2080	2532
154	563	1356

RIVERY

- de 20	211	211
- de 50	- de 50	- de 50

Légende

🟦 Lit mineur et zone en eau permanente

Probabilité de la crue

🟩 Crue de faible probabilité (crue millénale)
🟩 Crue de moyenne probabilité (crue centennale)
🟩 Crue de forte probabilité (crue décennale)

Enjeux

🟥 Bâti
☐ Surface d'activité économique
▭ Limite de zones de protection naturelle
✚ Etablissement hospitalier
△ Etablissement d'enseignement
△ Camping
▙ Etablissement classé IPPC
● Station d'épuration > 2000 EH
▼ Etablissement utile à la gestion de crise
▦ Etablissement pénitentiaire
▬ Installation d'eau potable
▣ Gare
✈ Aéroport - Aérodrome
ϟ Transformateur électrique
▲ Etablissement sensible à la gestion de crise
▼ Autres
▤ Patrimoine culturel

Réseaux

— Autoroute, ou quasi-autoroute
— Route, liaison principale
┼┼┼ Voie ferrée principale

Découpage administratif

☐ Limite du TRI
☐ Limite de commune
— Limite du modèle CARIMA pour les crues de forte et faible probabilité

Cartouche

Nom de Commune (1)

Nb hab	Nb hab	Nb hab
Nb emp.	Nb emp.	Nb emp.
2	3	4

1 : Nom de la commune concernée
2 : Population permanente et nombre d'emplois en zone inondable de probabilité forte
3 : Population permanente et nombre d'emplois en zone inondable de probabilité moyenne
4 : Population permanente et nombre d'emplois en zone inondable de probabilité faible

Direction régionale de l'environnement,
de l'aménagement et du logement
de Picardie

56, rue Jules Barni
80040 Amiens Cedex 1
Tél : + 33 03 22 82 25 00

Liberté • Égalité • Fraternité
RÉPUBLIQUE FRANÇAISE

PRÉFET DE LA RÉGION
PICARDIE

www.picardie.developpement-durable.gouv.fr