



Site Natura 2000 - FR 3100511

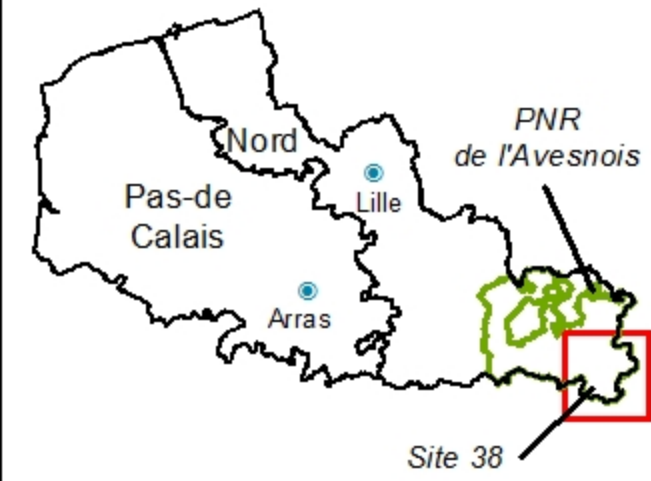
« Forêt, bois, étangs et bocage herbager de la Fagne et du plateau d'Anor »

DIAGNOSTIC SOCIO-ECONOMIQUE



ATLAS CARTOGRAPHIQUE
DES PRATIQUES AGRICOLES

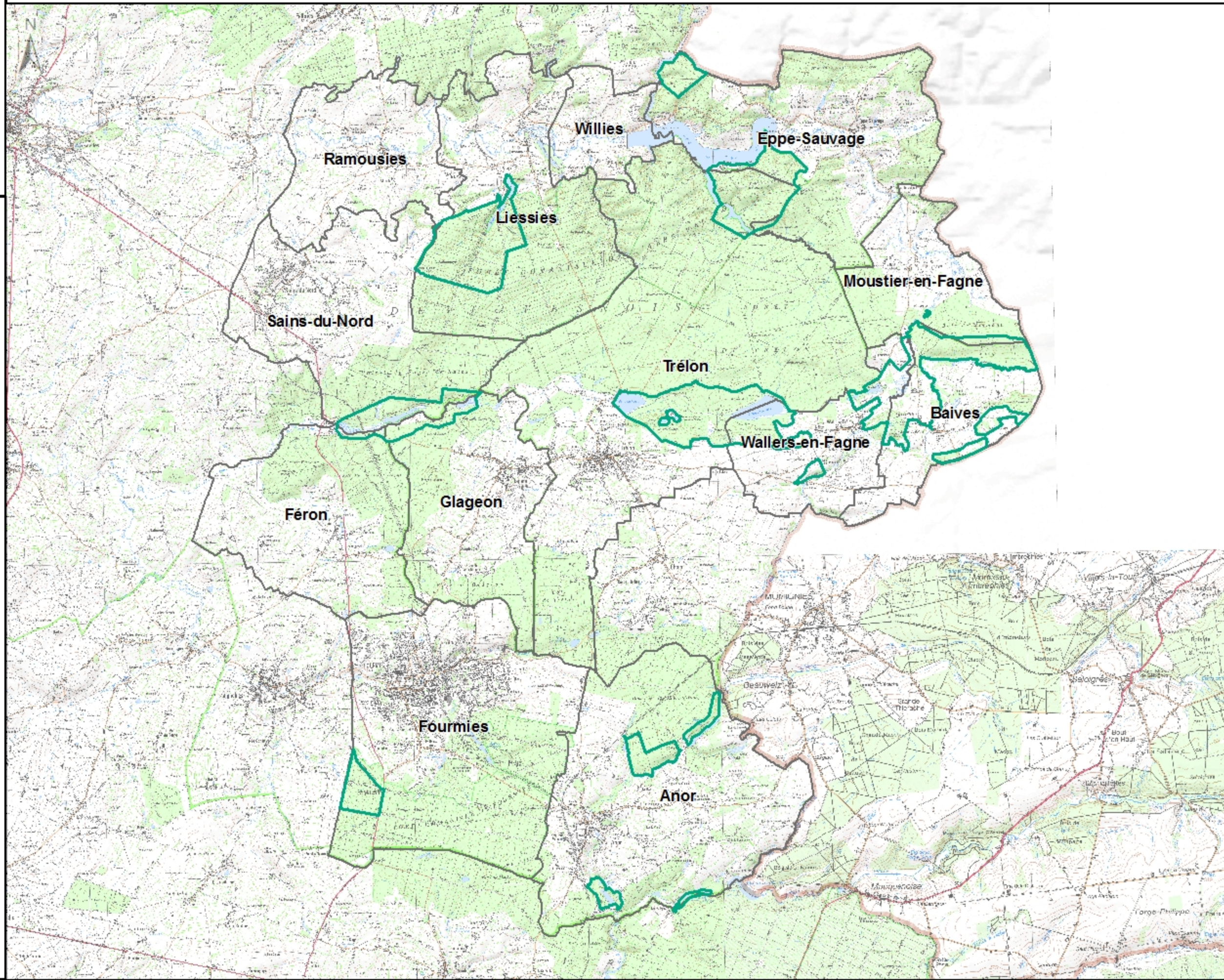


Etude du Site 38 Natura 2000 sur le Parc Naturel Régional de l'Avesnois : Présentation générale

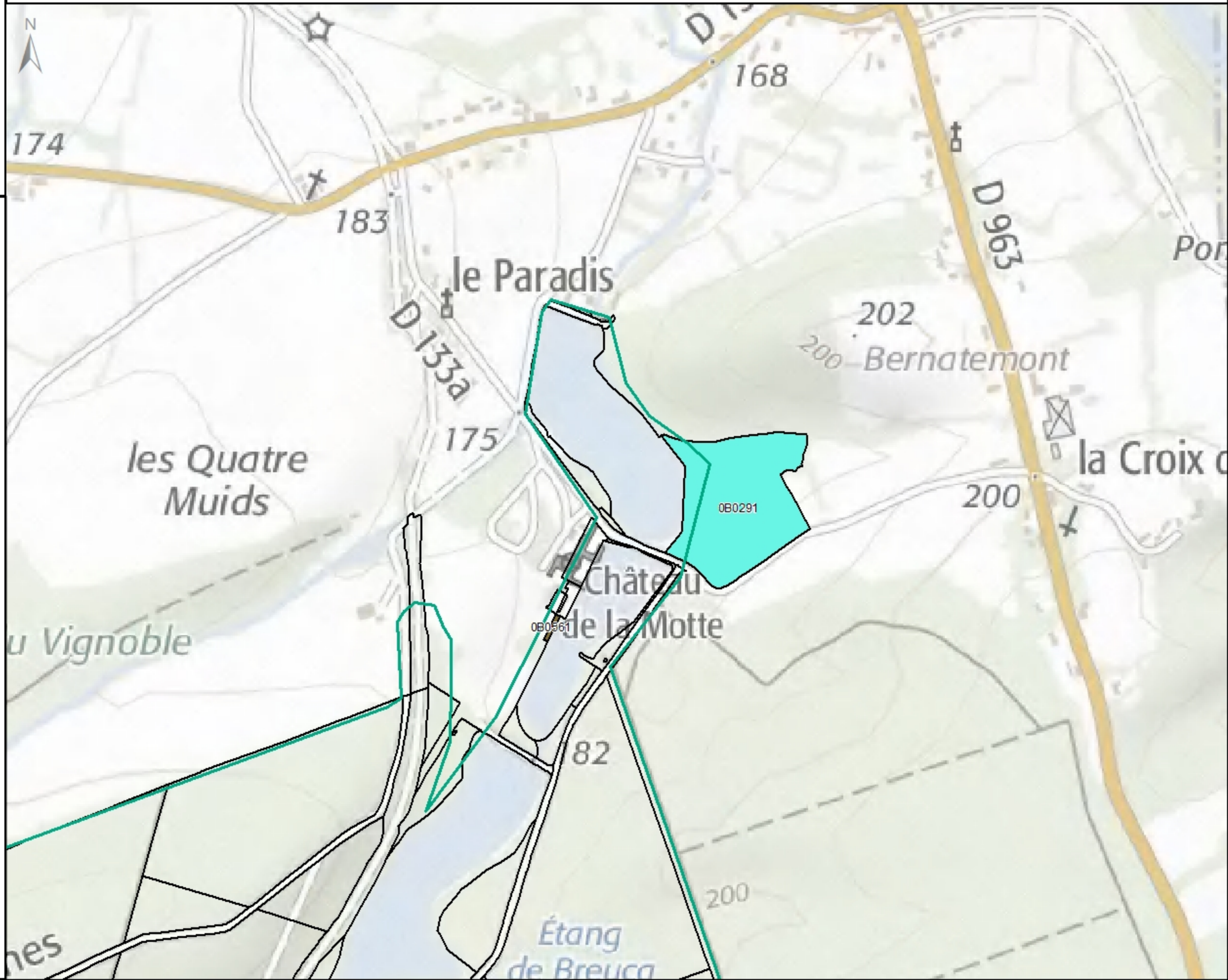
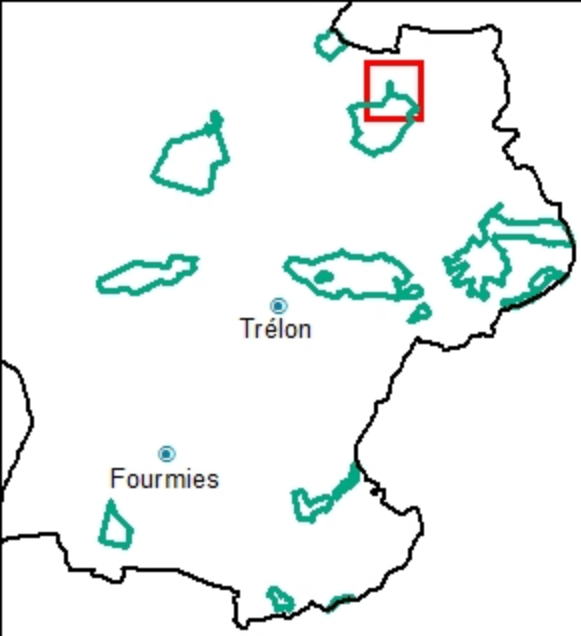


Légende

-  Site 38 - Natura 2000
-  Limites Communales

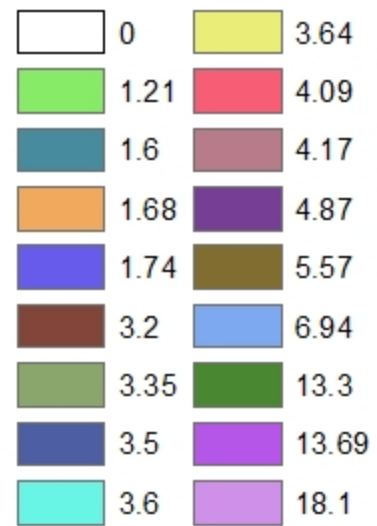


Etude du Site 38 Natura 2000 sur le Parc Naturel Régional de l'Avesnois : Chargement Instantané - Zoom 1



Légende


Chargement Instantané (UGB/hectare)



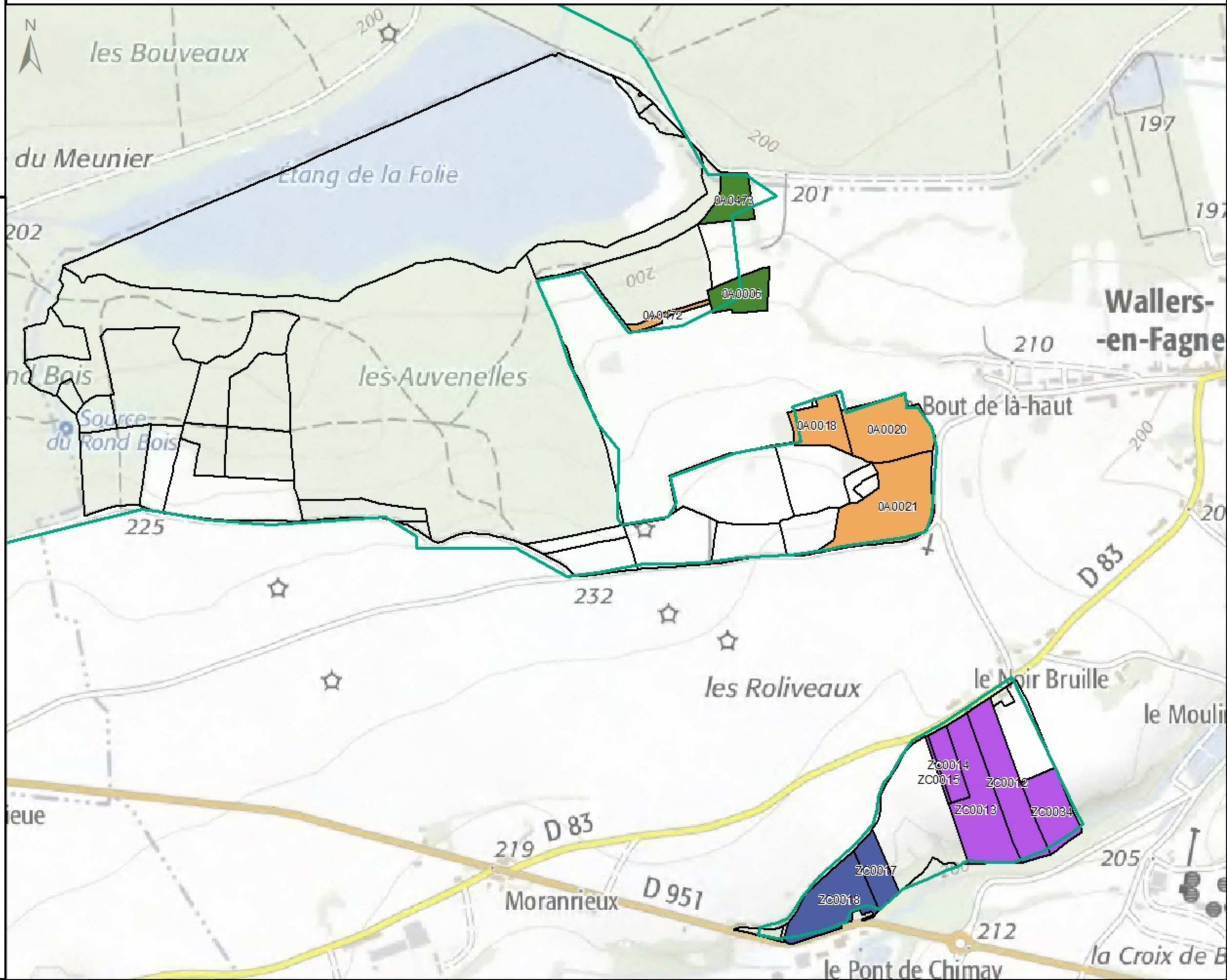
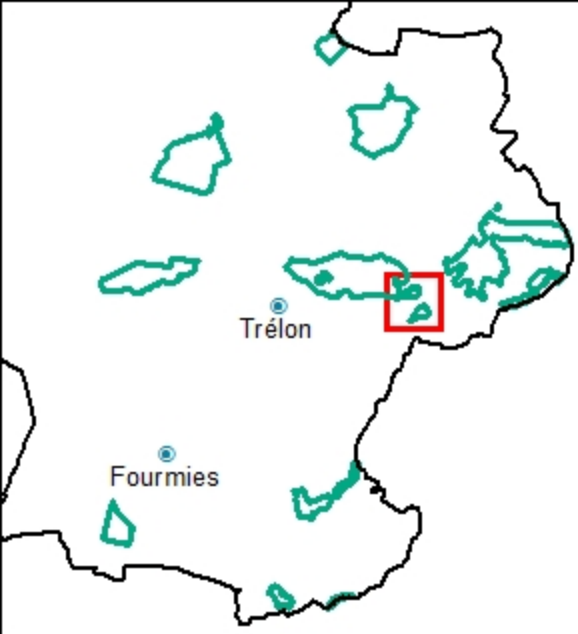
Site 38 - Natura 2000



Parcellaire Cadastral

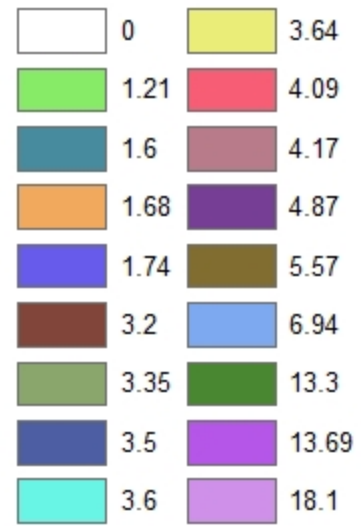


Etude du Site 38 Natura 2000 sur le Parc Naturel Régional de l'Avesnois : Chargement Instantané - Zoom 2



Légende


Chargement Instantané (UGB/hectare)



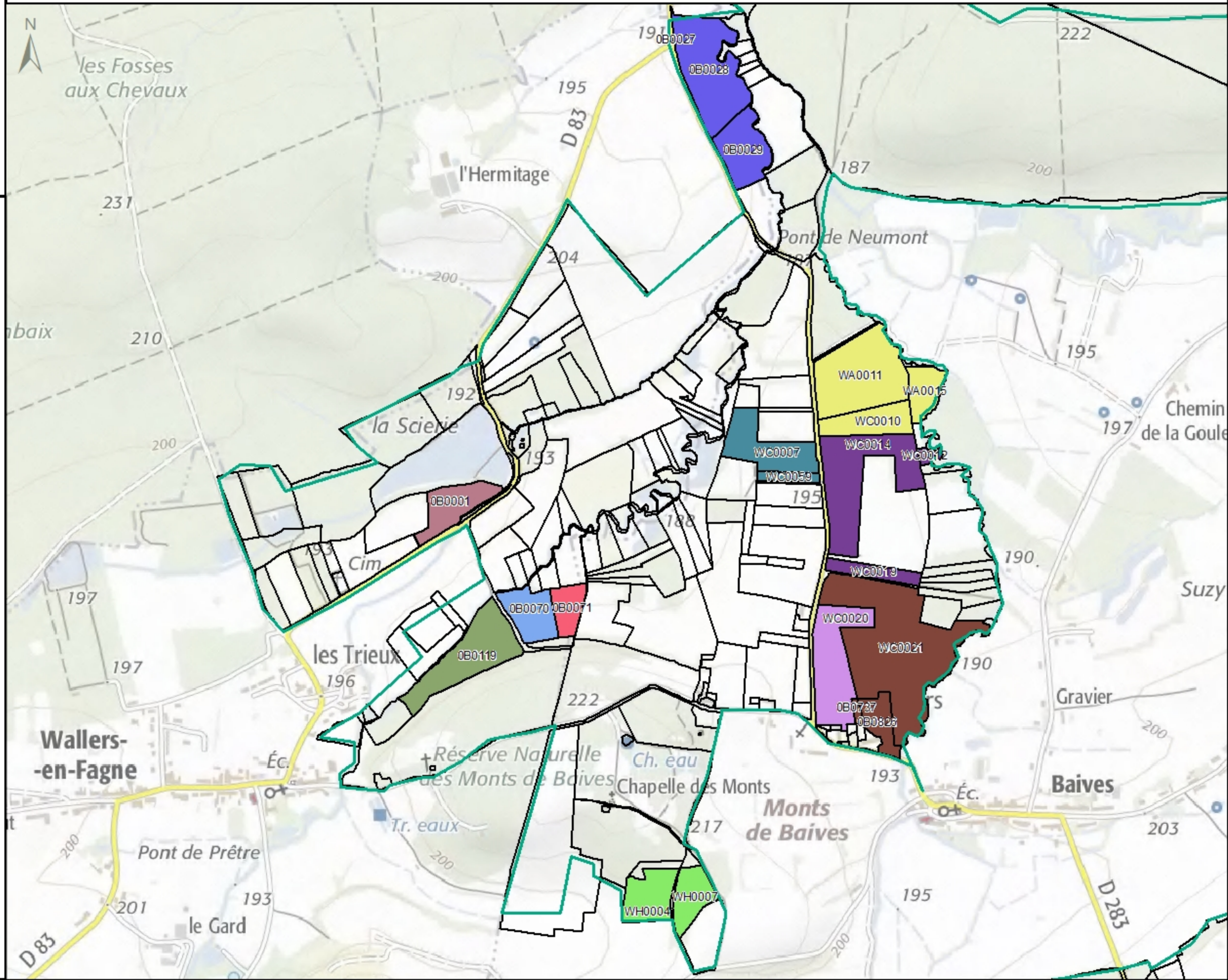
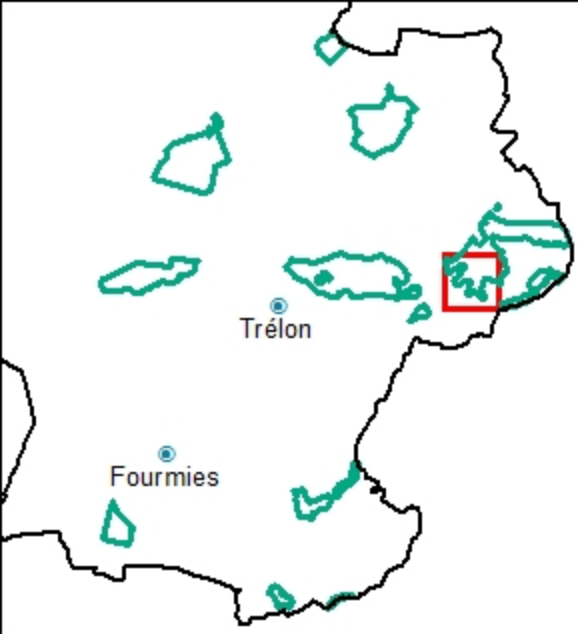
Site 38 - Natura 2000



Parcellaire Cadastral

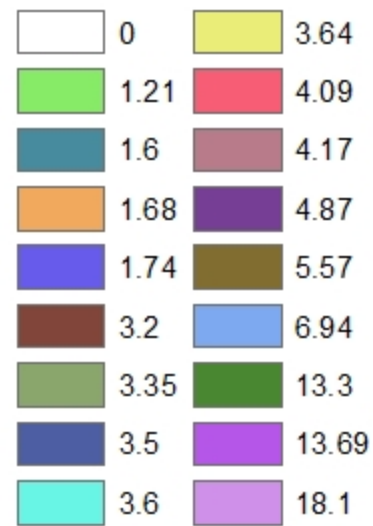


Etude du Site 38 Natura 2000 sur le Parc Naturel Régional de l'Avesnois : Chargement Instantané - Zoom 3



Légende


Chargement Instantané (UGB/hectare)



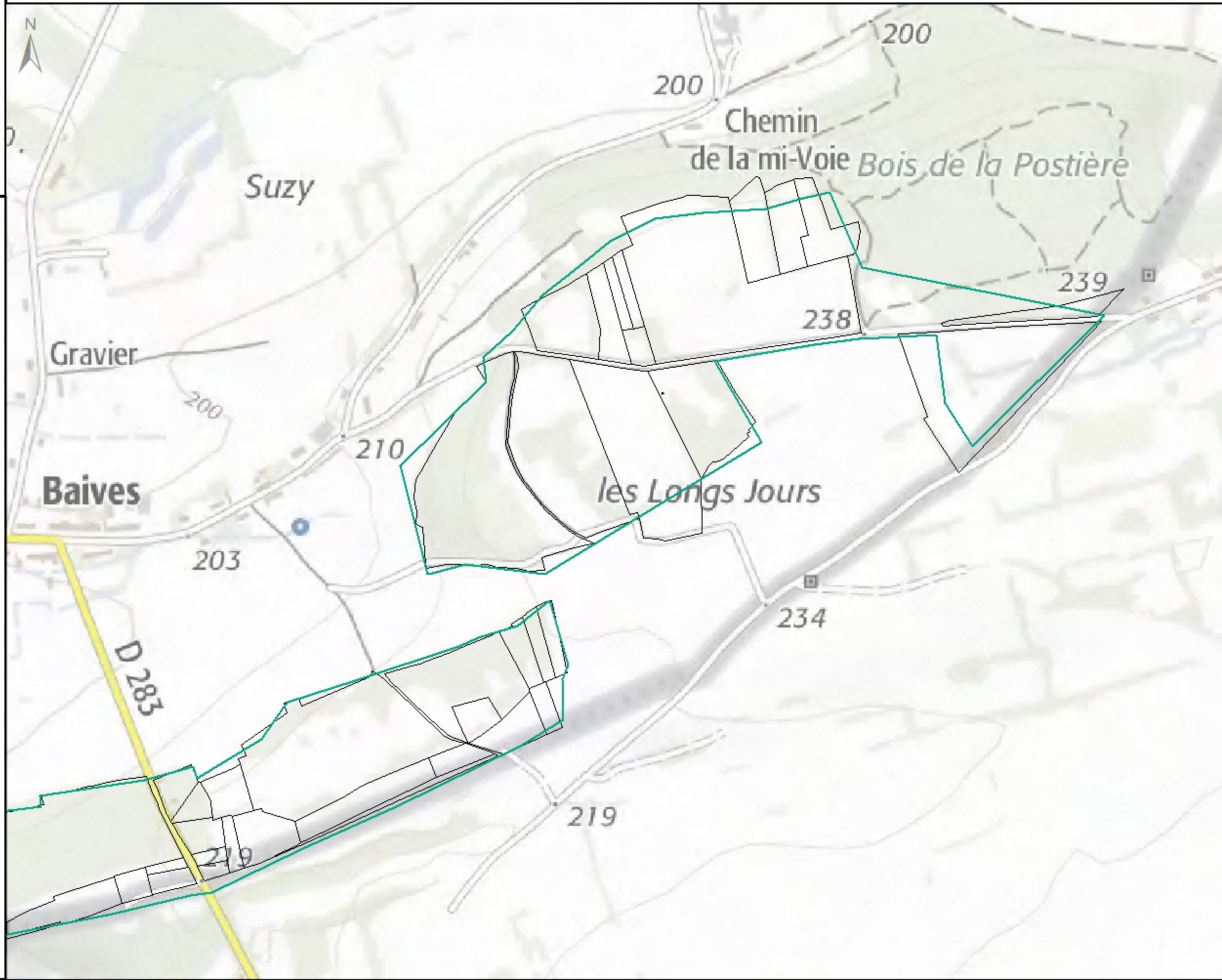
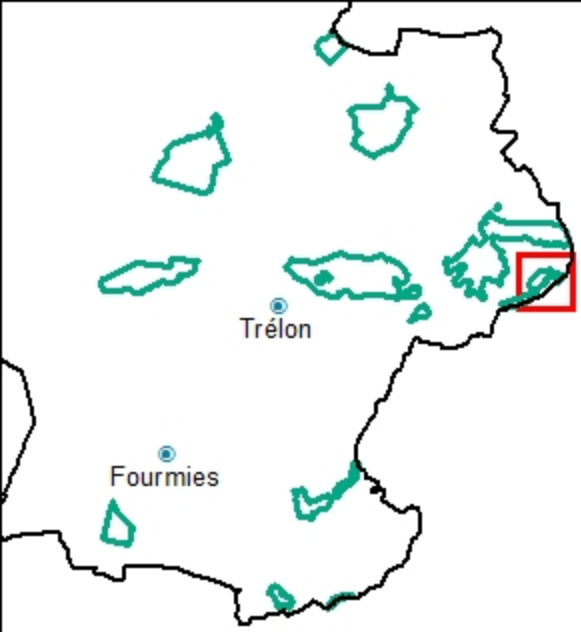
Site 38 - Natura 2000



Parcellaire Cadastral

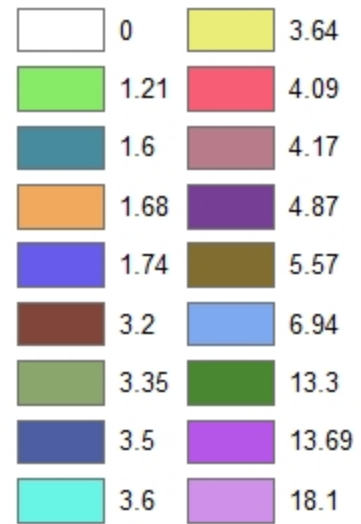


Etude du Site 38 Natura 2000 sur le Parc Naturel Régional de l'Avesnois : Chargement Instantané - Zoom 4



Légende

Chargement Instantané (UGB/hectare)



Site 38 - Natura 2000

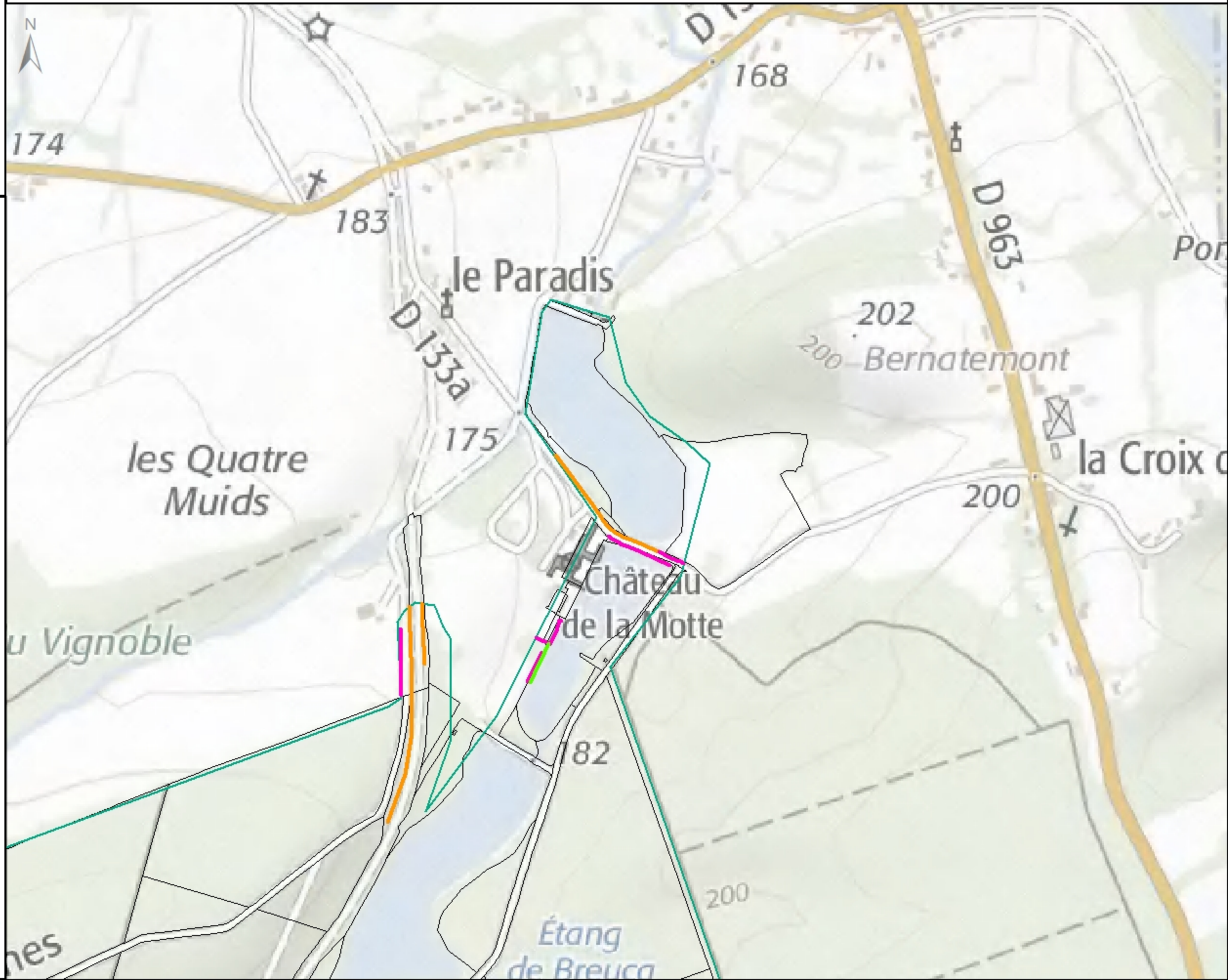
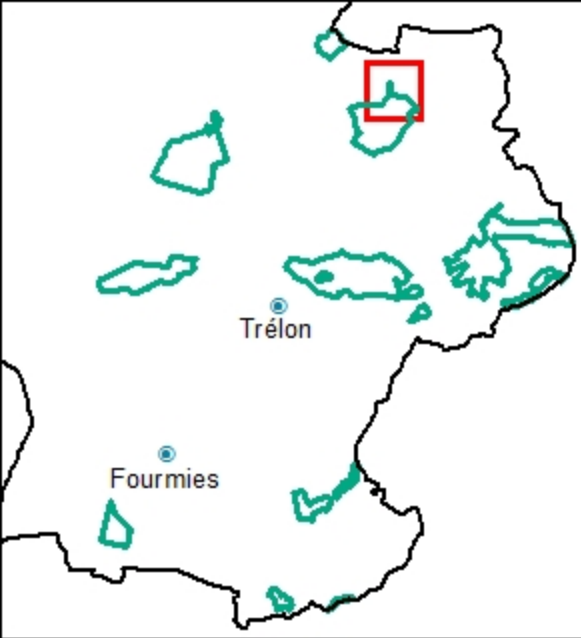


Parcelle Cadastral







0 0.15 0.3 Km.

Etude du Site 38 Natura 2000 sur le Parc Naturel Régional de l'Avesnois : Eléments paysagers - Zoom 1



Légende

Types de haies

-  alignement d'arbres
-  haie arborée hétérogène
-  haie arbustive
-  haie basse taillée

Site 38 - Natura 2000

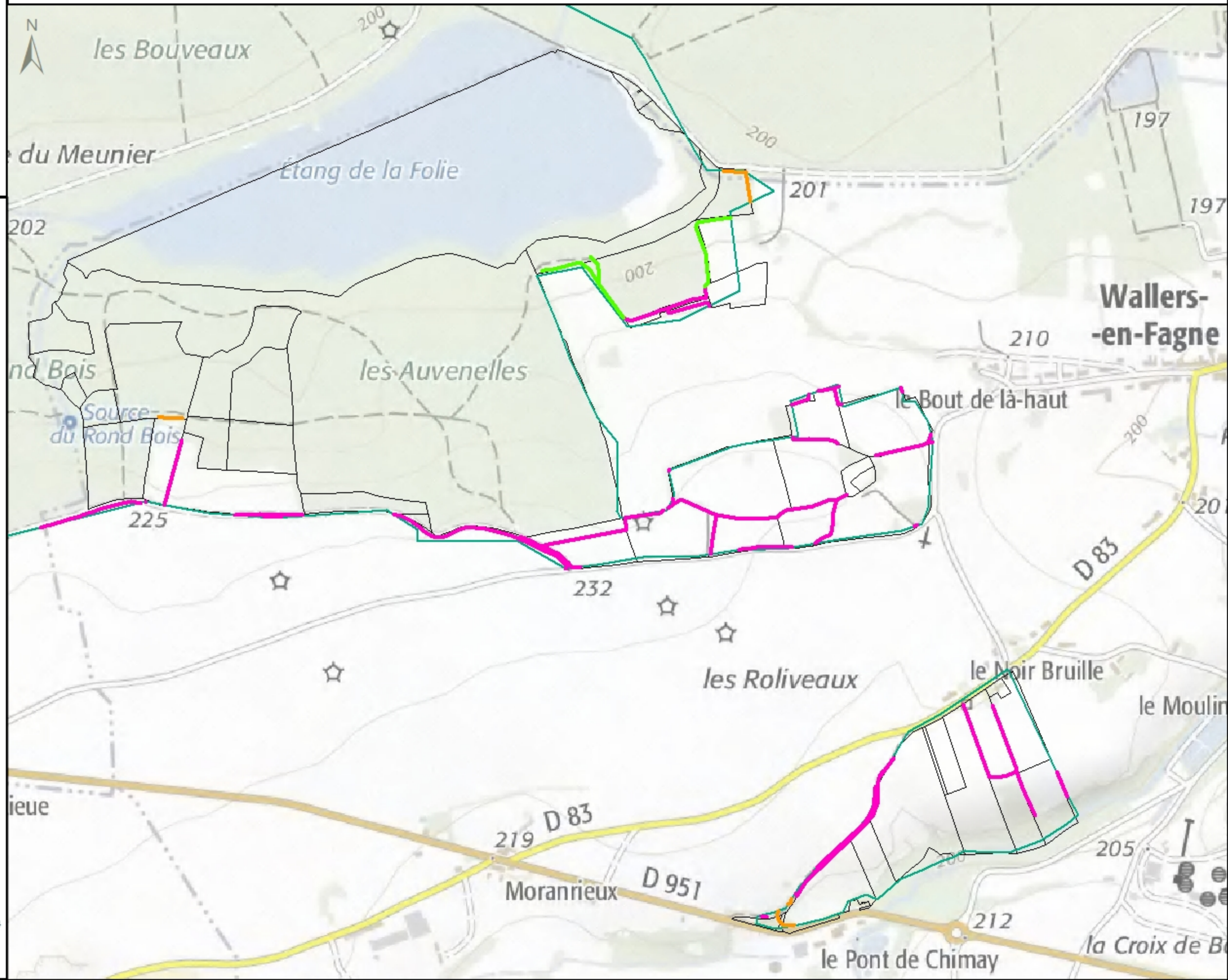
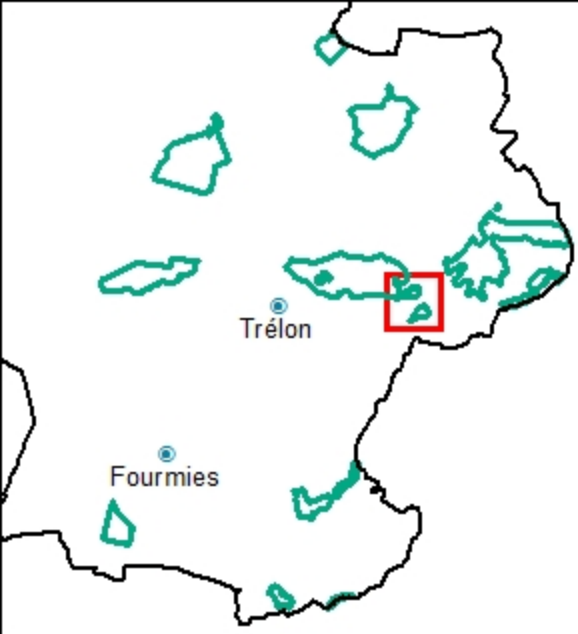


Parcellaire Cadastral



0 0.15 0.3 Km.

Etude du Site 38 Natura 2000 sur le Parc Naturel Régional de l'Avesnois : Eléments paysagers - Zoom 2



Légende

Types de haies

- alignement d'arbres
- haie arborée hétérogène
- haie arbustive
- haie basse taillée

Site 38 - Natura 2000

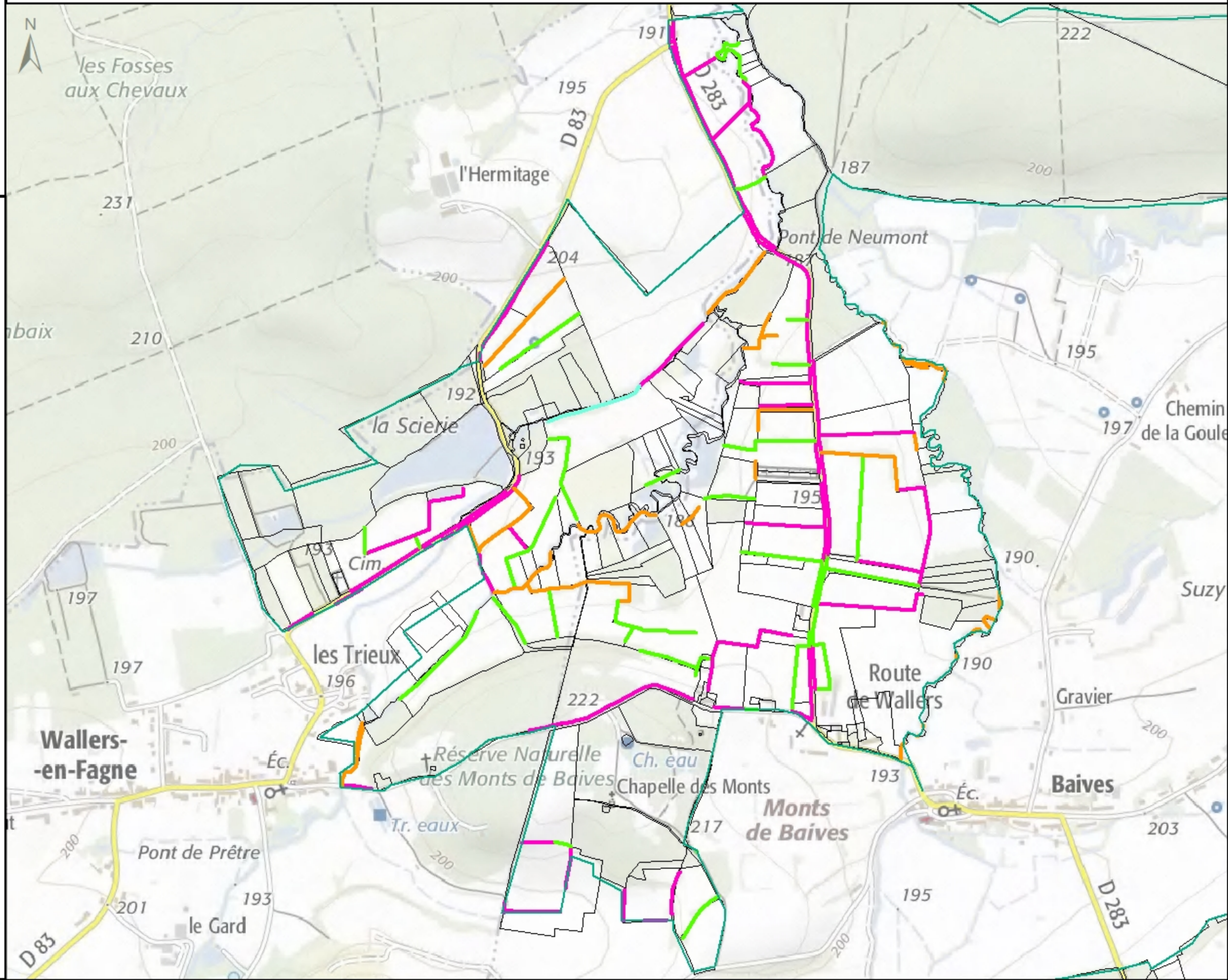
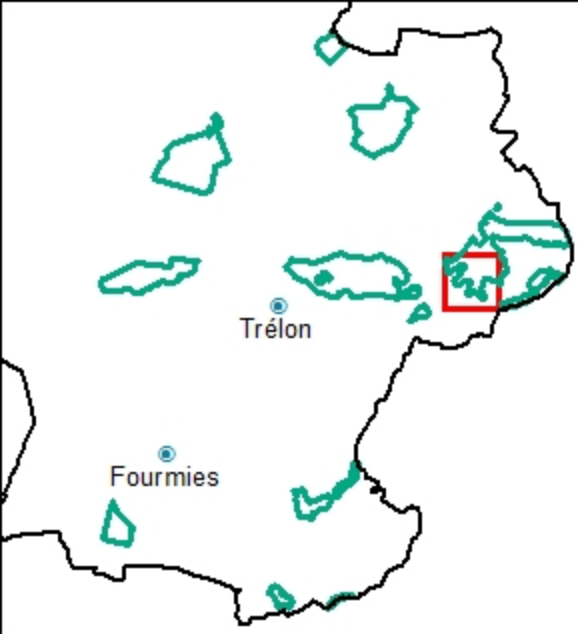


Parcellaire Cadastral



0 0.2 0.4 Km.

Etude du Site 38 Natura 2000 sur le Parc Naturel Régional de l'Avesnois : Eléments paysagers - Zoom 3



Légende


Types de haies

-  alignement d'arbres
-  haie arborée hétérogène
-  haie arbustive
-  haie basse taillée

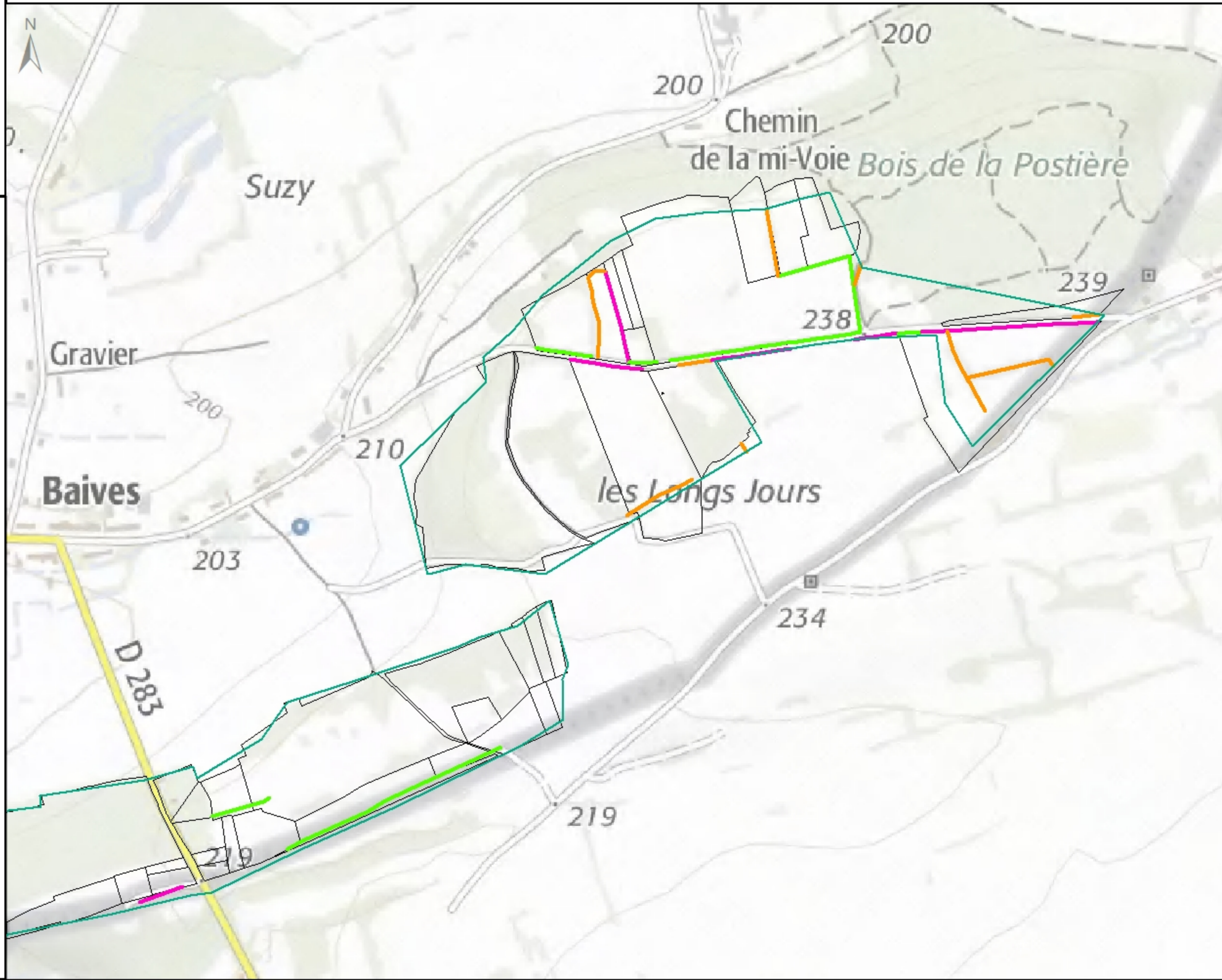
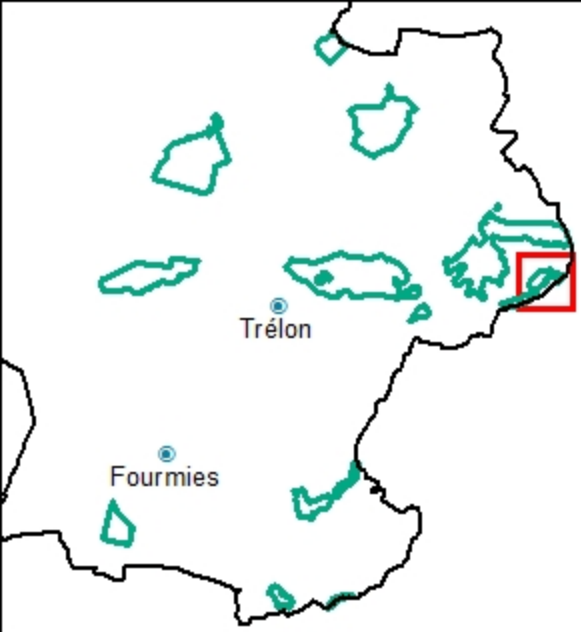
Site 38 - Natura 2000



Parcellaire Cadastral



Etude du Site 38 Natura 2000 sur le Parc Naturel Régional de l'Avesnois : Eléments paysagers - Zoom 4



Légende

Type de haies

-  alignement d'arbres
-  haie arborée hétérogène
-  haie arbustive
-  haie basse taillée

Site 38 - Natura 2000

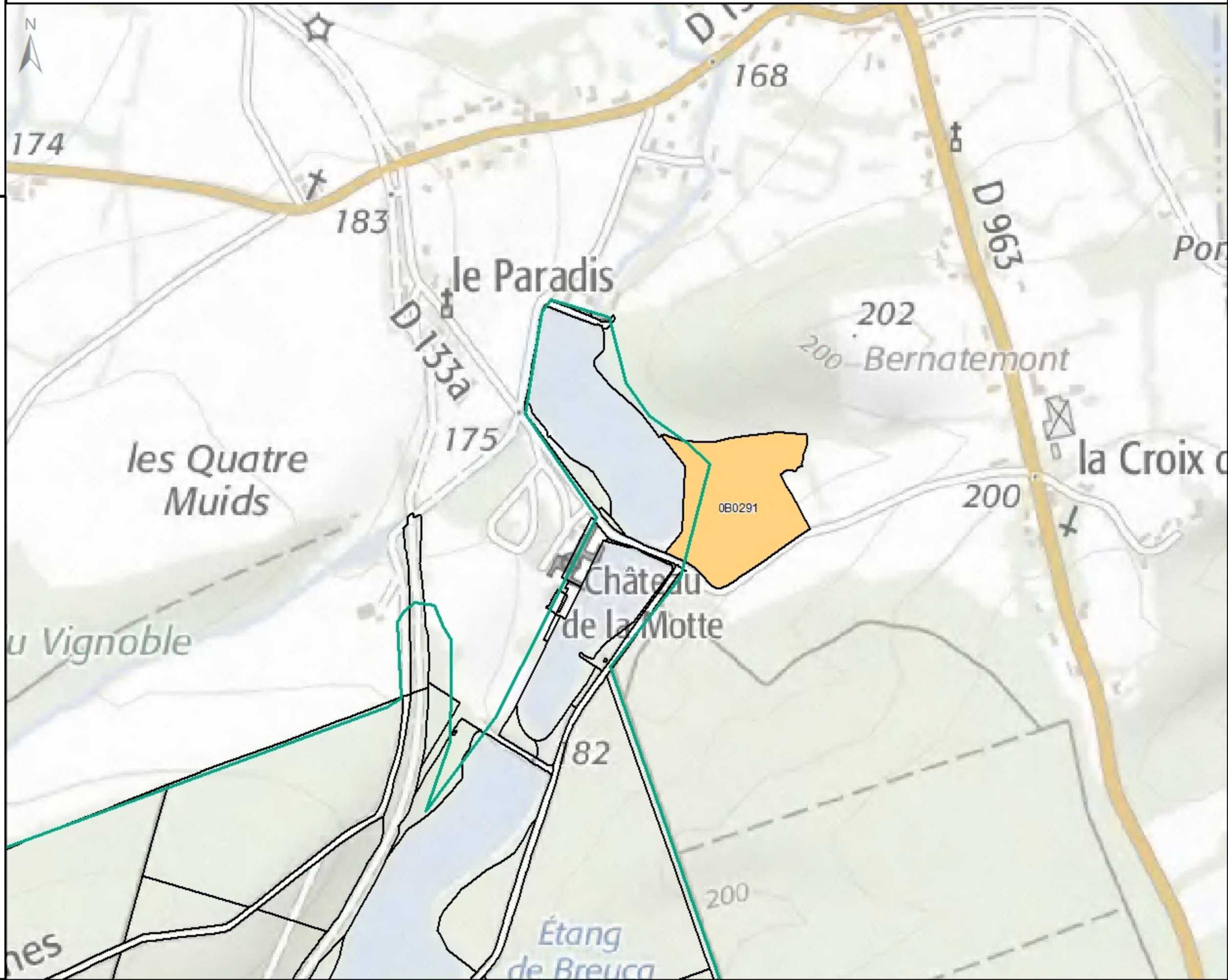
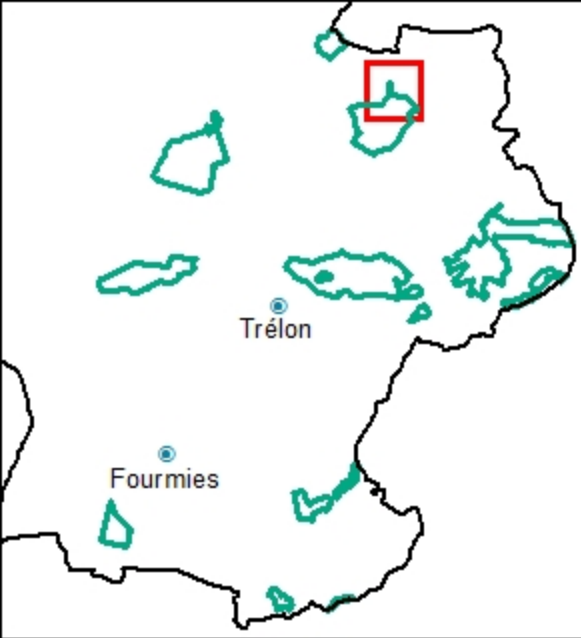


Parcelle Cadastral



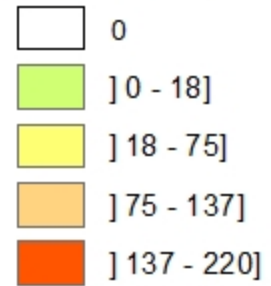
0 0.15 0.3
Km.

Etude du Site 38 Natura 2000 sur le Parc Naturel Régional de l'Avesnois : Fertilisation organique - Zoom 1



Légende

Fertilisation Organique
(En unité d'azote par hectare)



Site 38 - Natura 2000

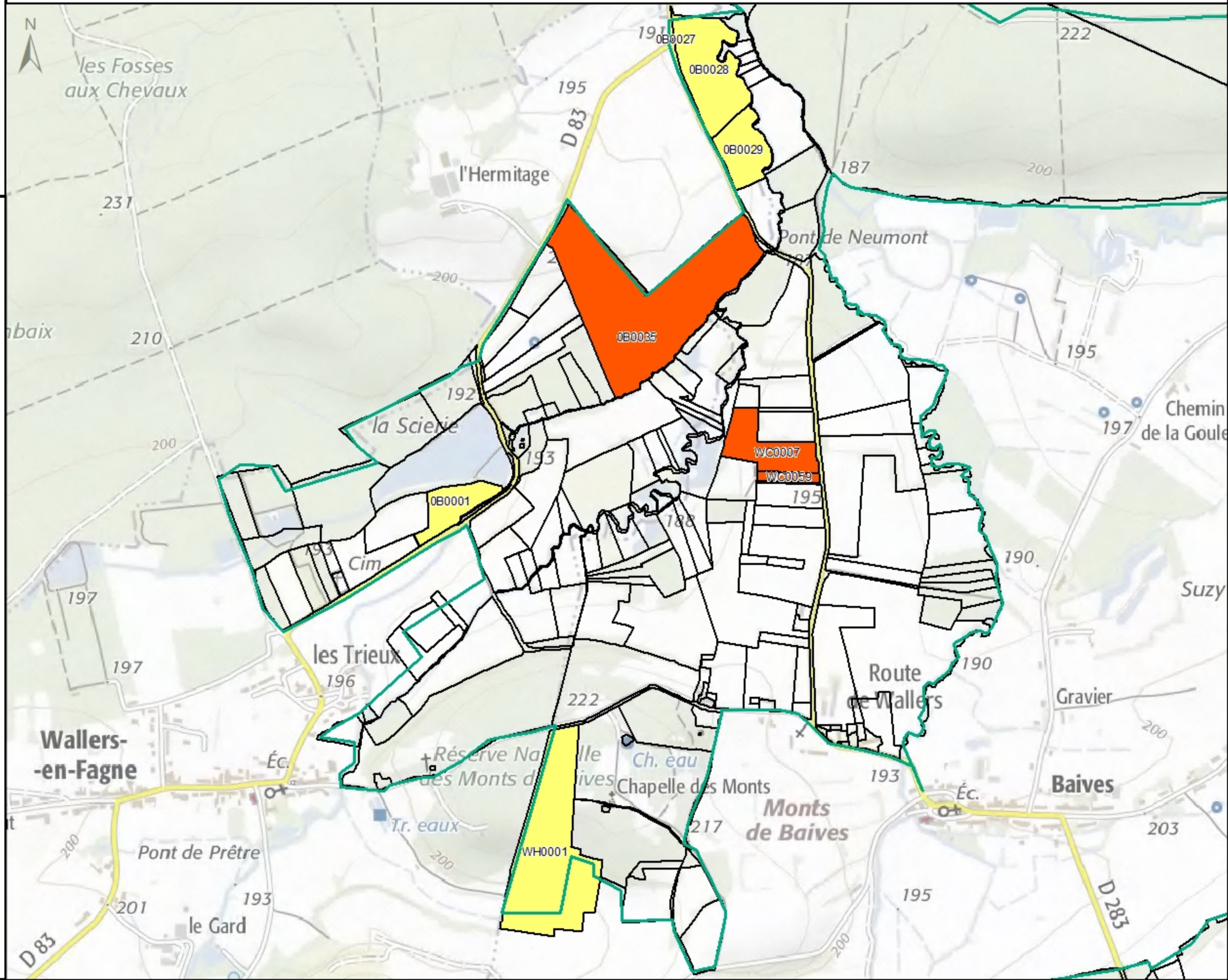
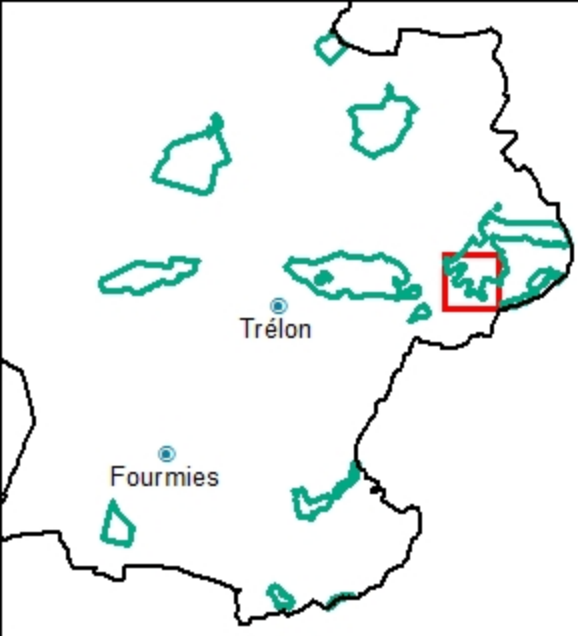


Parcelle Cadastre



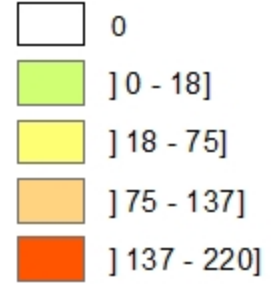
0 0.15 0.3 Km.

Etude du Site 38 Natura 2000 sur le Parc Naturel Régional de l'Avesnois : Fertilisation organique - Zoom 3



Légende


Fertilisation Organique
(En unité d'azote par hectare)



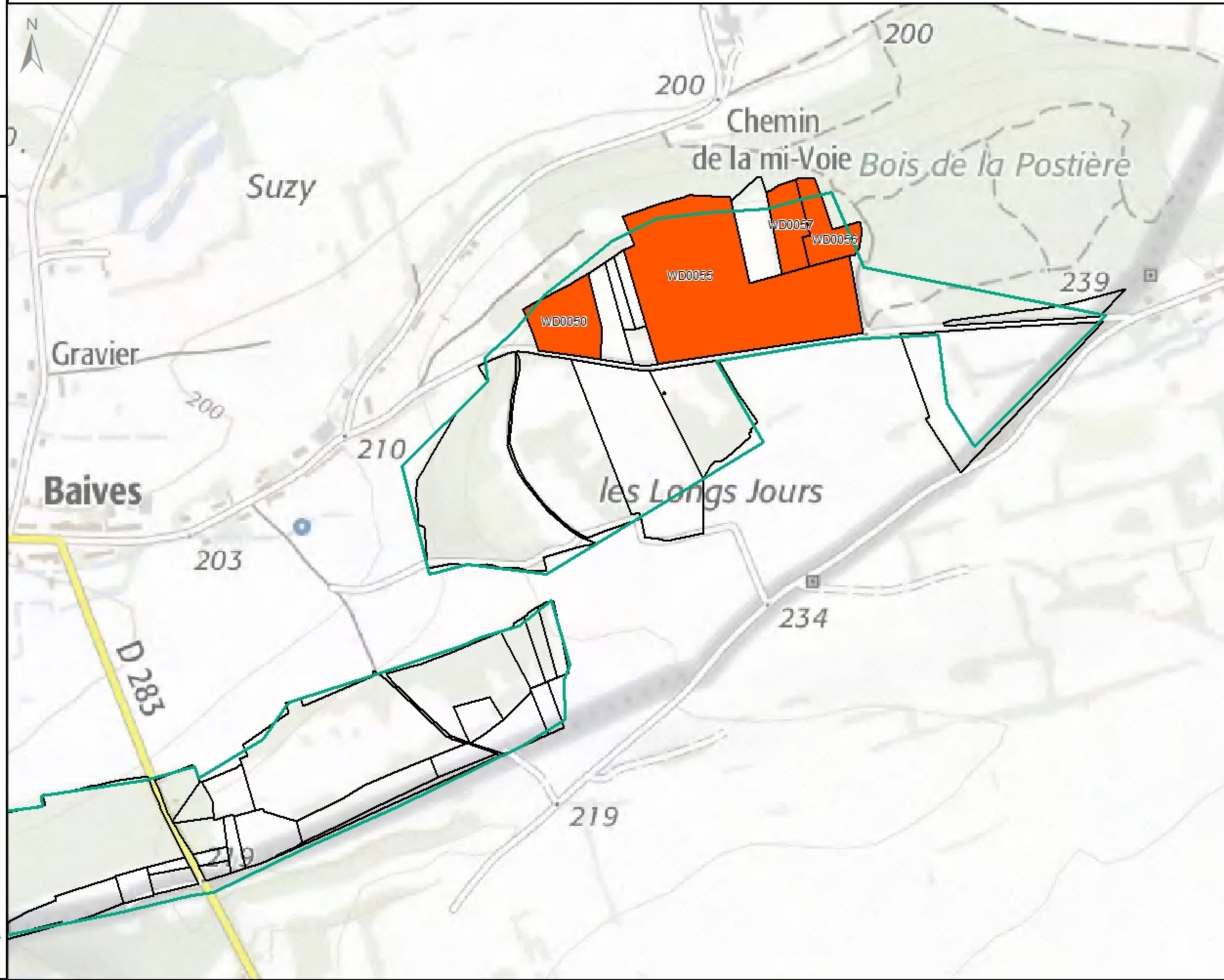
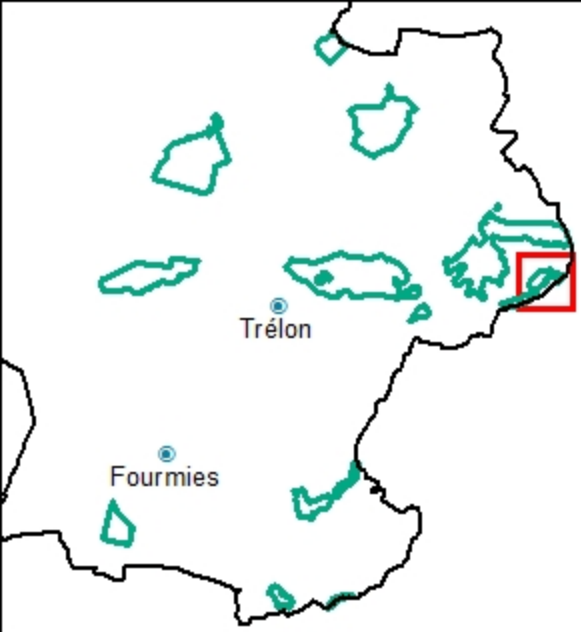
Site 38 - Natura 2000



Parcellaire Cadastral

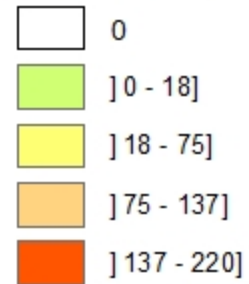


Etude du Site 38 Natura 2000 sur le Parc Naturel Régional de l'Avesnois : Fertilisation organique - Zoom 4



Légende


Fertilisation Organique
(En unité d'azote par hectare)



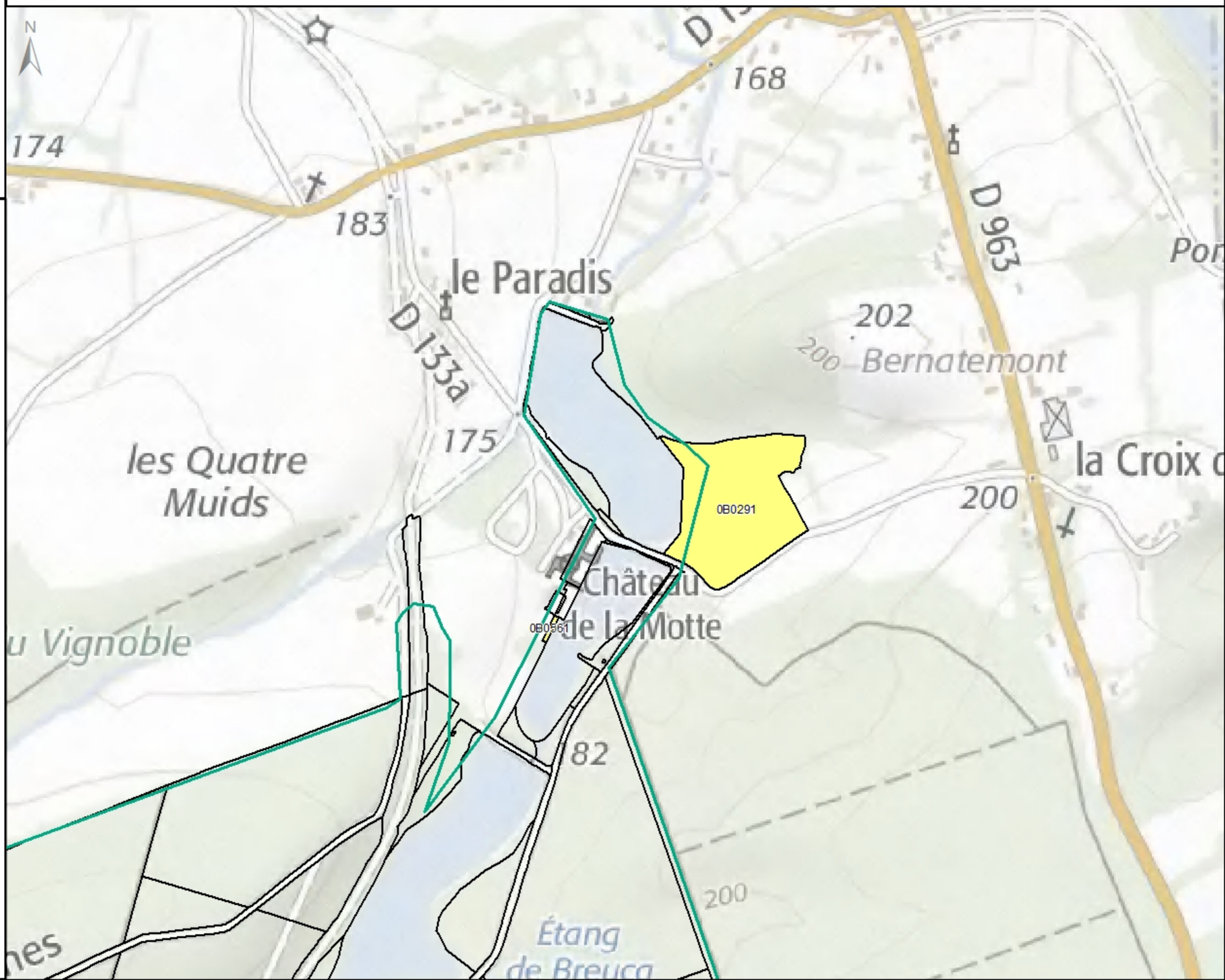
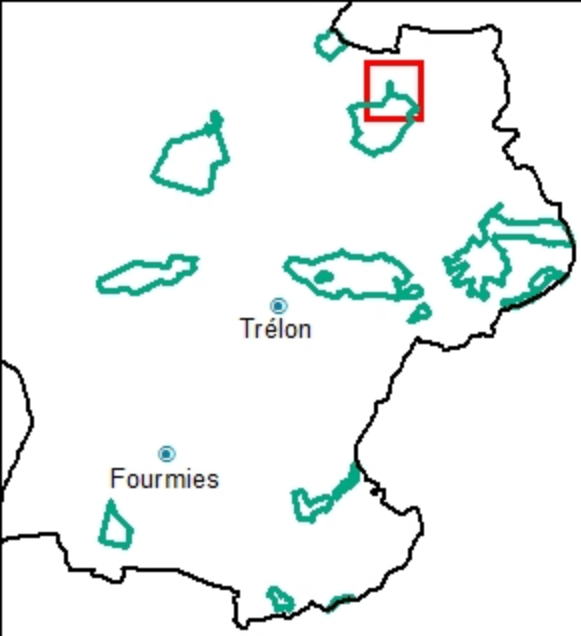
Site 38 - Natura 2000



Parcelle Cadastral

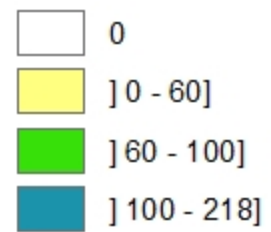


Etude du Site 38 Natura 2000 sur le Parc Naturel Régional de l'Avesnois : Fertilisation minérale - Zoom 1



Légende

Fertilisation Minérale
(En unité d'azote par hectare)



Site 38 - Natura 2000

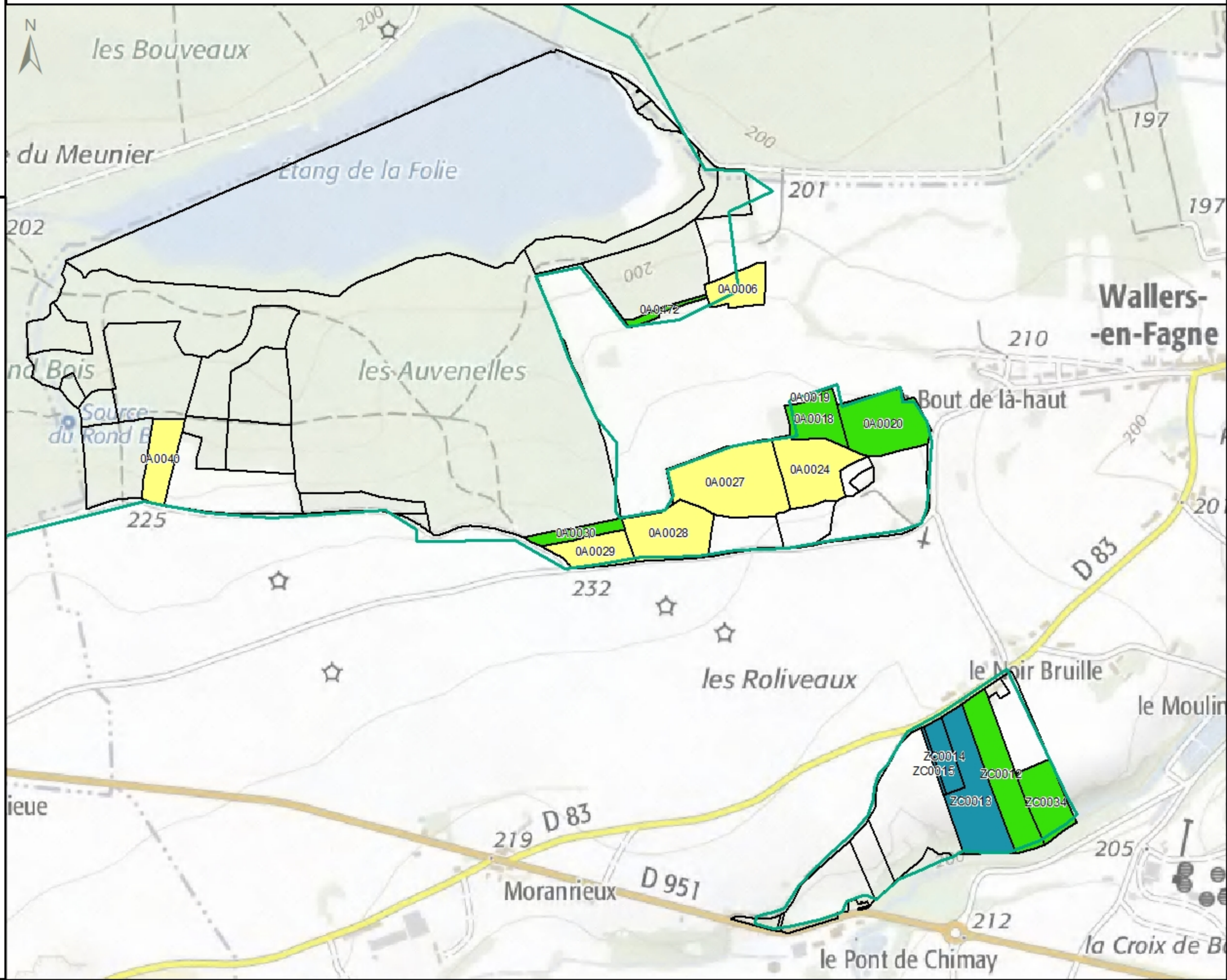
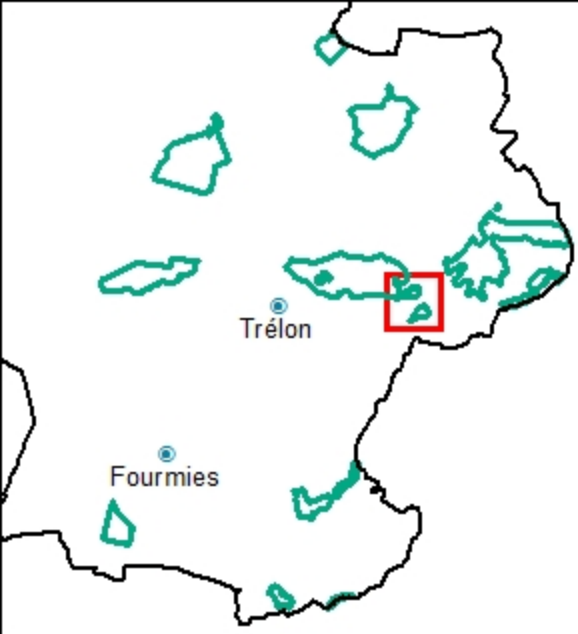


Parcellaire Cadastral



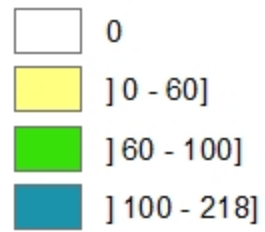
0 0.15 0.3 Km.

Etude du Site 38 Natura 2000 sur le Parc Naturel Régional de l'Avesnois : Fertilisation minérale - Zoom 2



Légende

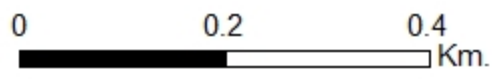
Fertilisation Minérale
(En unité d'azote par hectare)



Site 38 - Natura 2000

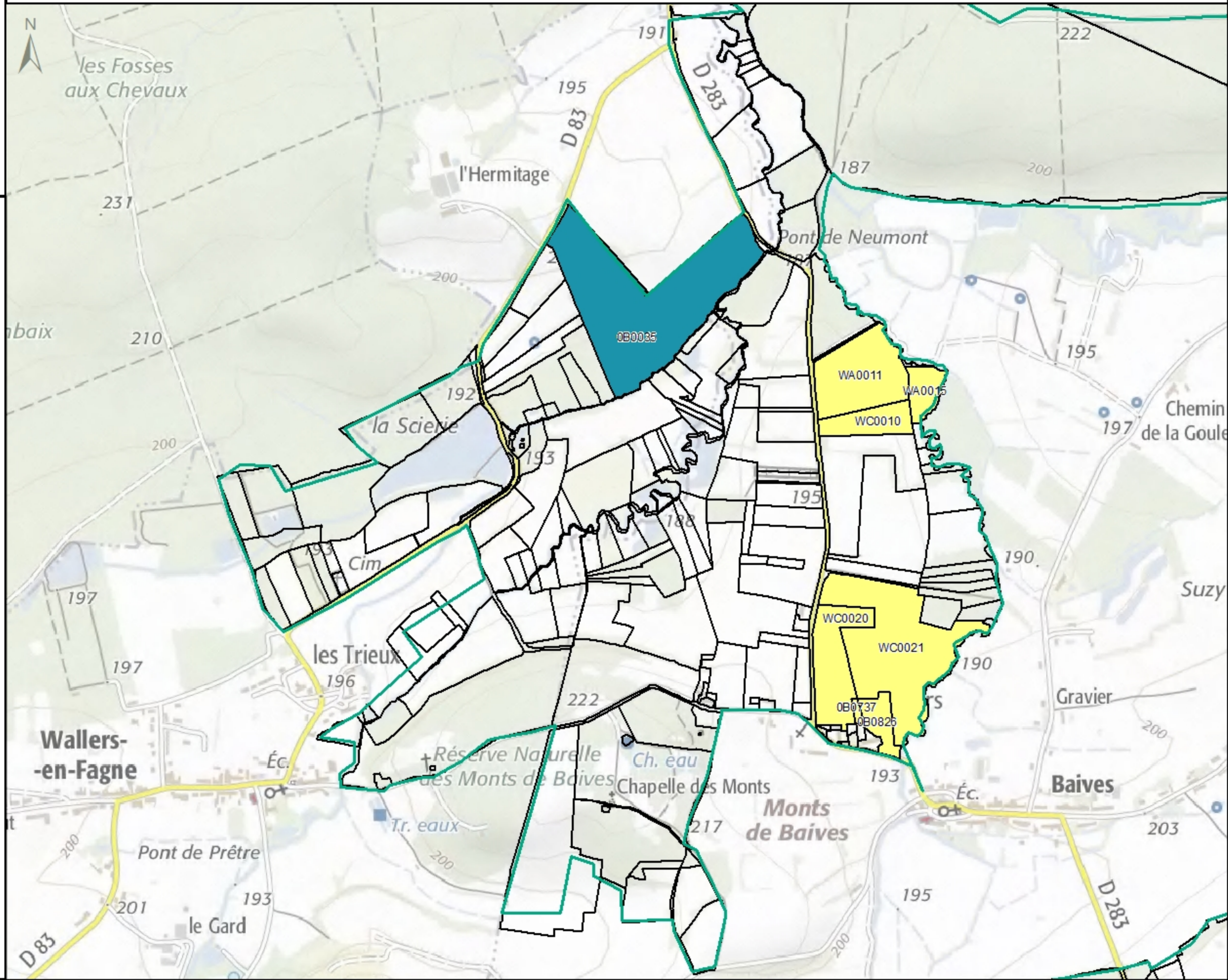
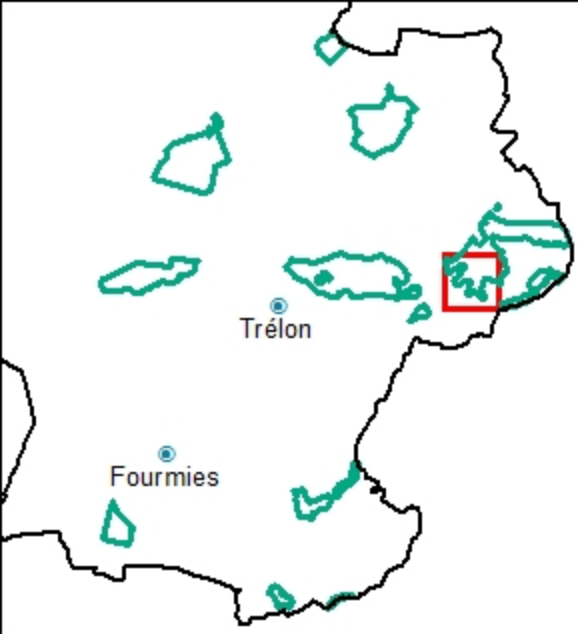


Parcellaire Cadastral



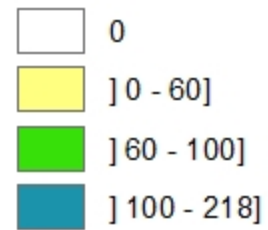
Sources : ©IGN SCAN25® - Convention 40000594
 ©IGN BDParcellaire®2013
 Enquêtes Chambres d'Agriculture NPDC - Novembre 2014
 Natura 2000 - Inventaire National du Patrimoine Naturel
 Conception : Chambre d'Agriculture NPDC - Décembre 2014

Etude du Site 38 Natura 2000 sur le Parc Naturel Régional de l'Avesnois : Fertilisation minérale - Zoom 3



Légende


Fertilisation Minérale
(En unité d'azote par hectare)



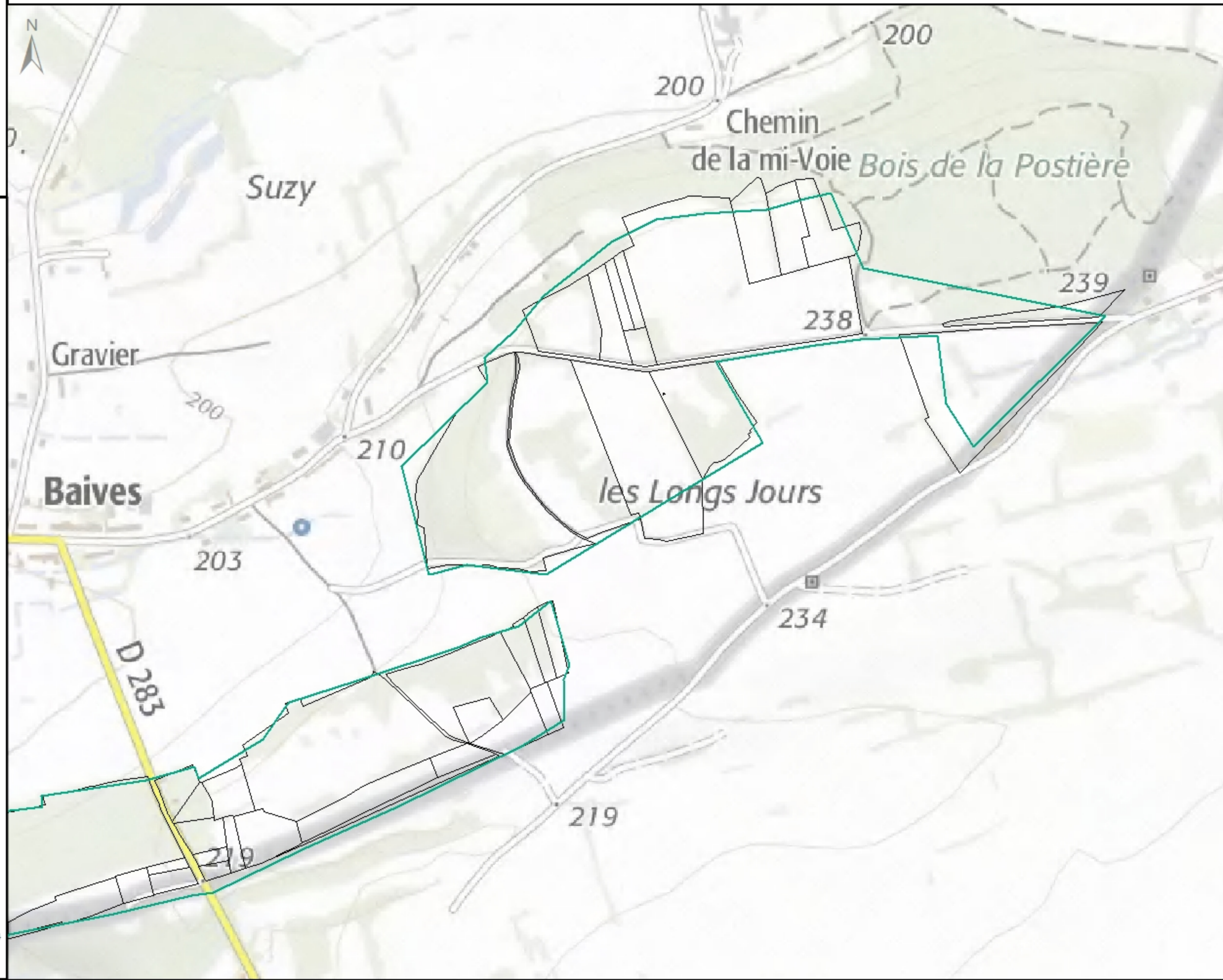
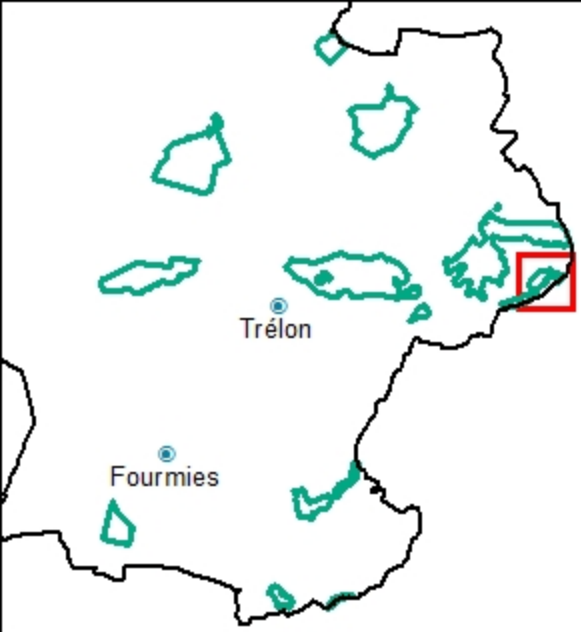
Site 38 - Natura 2000



Parcellaire Cadastral

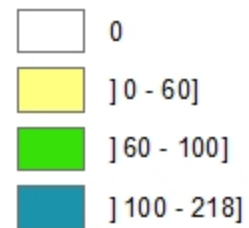


Etude du Site 38 Natura 2000 sur le Parc Naturel Régional de l'Avesnois : Fertilisation minérale - Zoom 4



Légende


Fertilisation Minérale
(En unité d'azote par hectare)



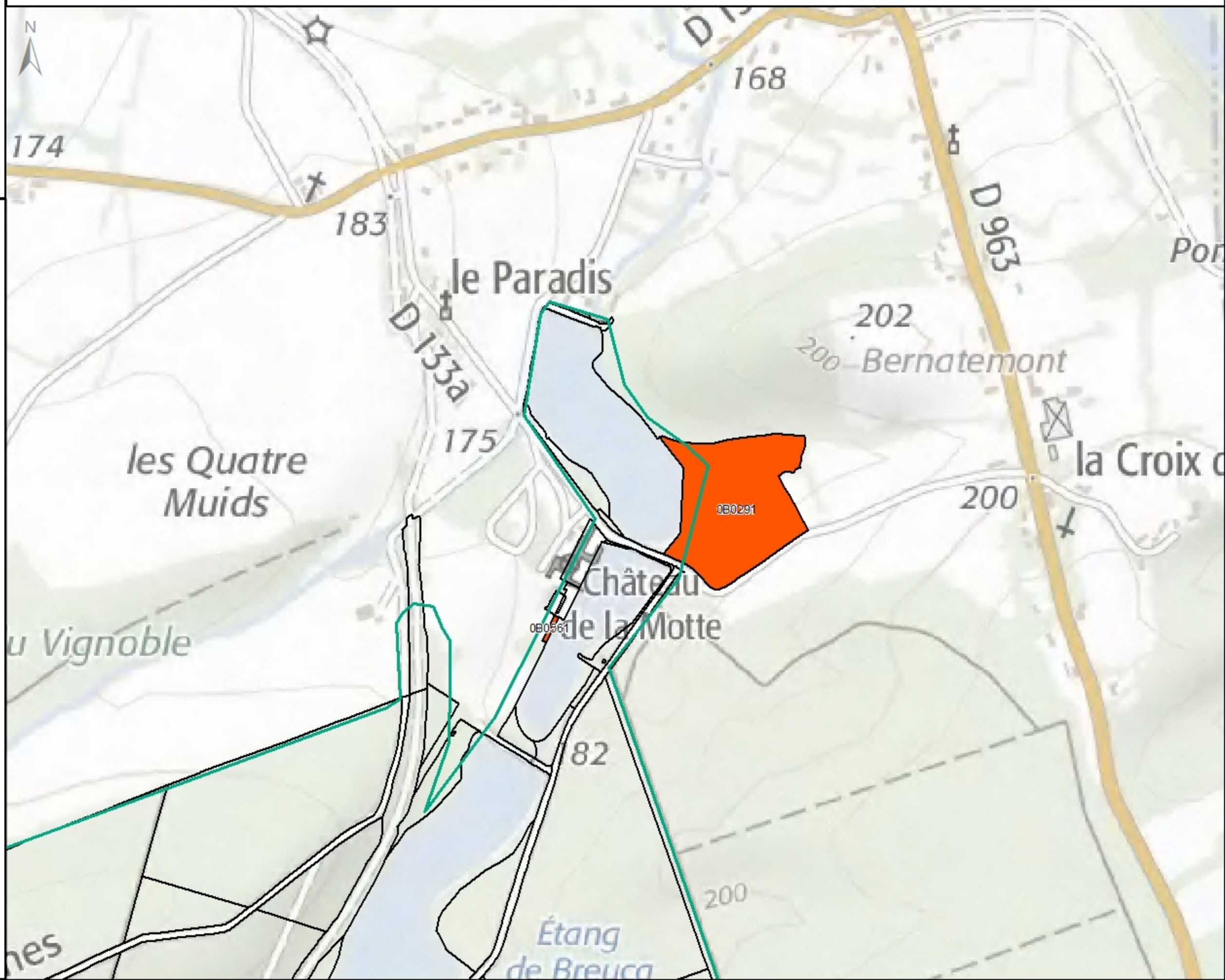
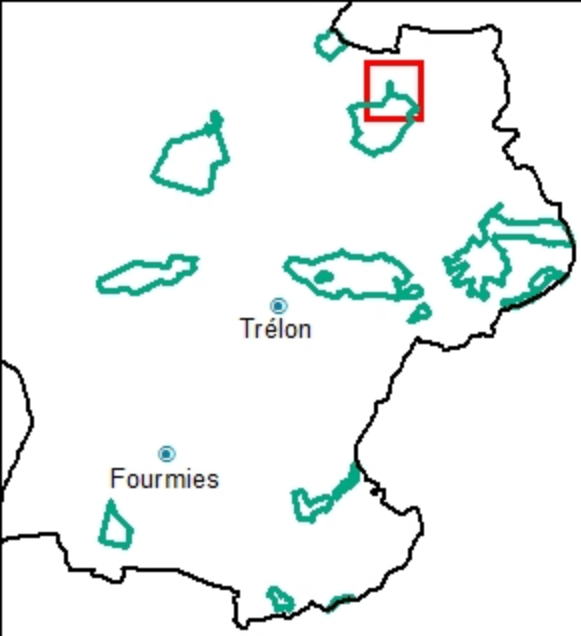
Site 38 - Natura 2000



Parcelle Cadastral








Etude du Site 38 Natura 2000 sur le Parc Naturel Régional de l'Avesnois : Nature des contrats - Zoom 1



Légende

Nature des contrats

-  MAET
-  NON RENSEIGNE
-  FERMAGE
-  OCCUPATION PRECAIRE
-  PROPRIETE

Site 38 - Natura 2000

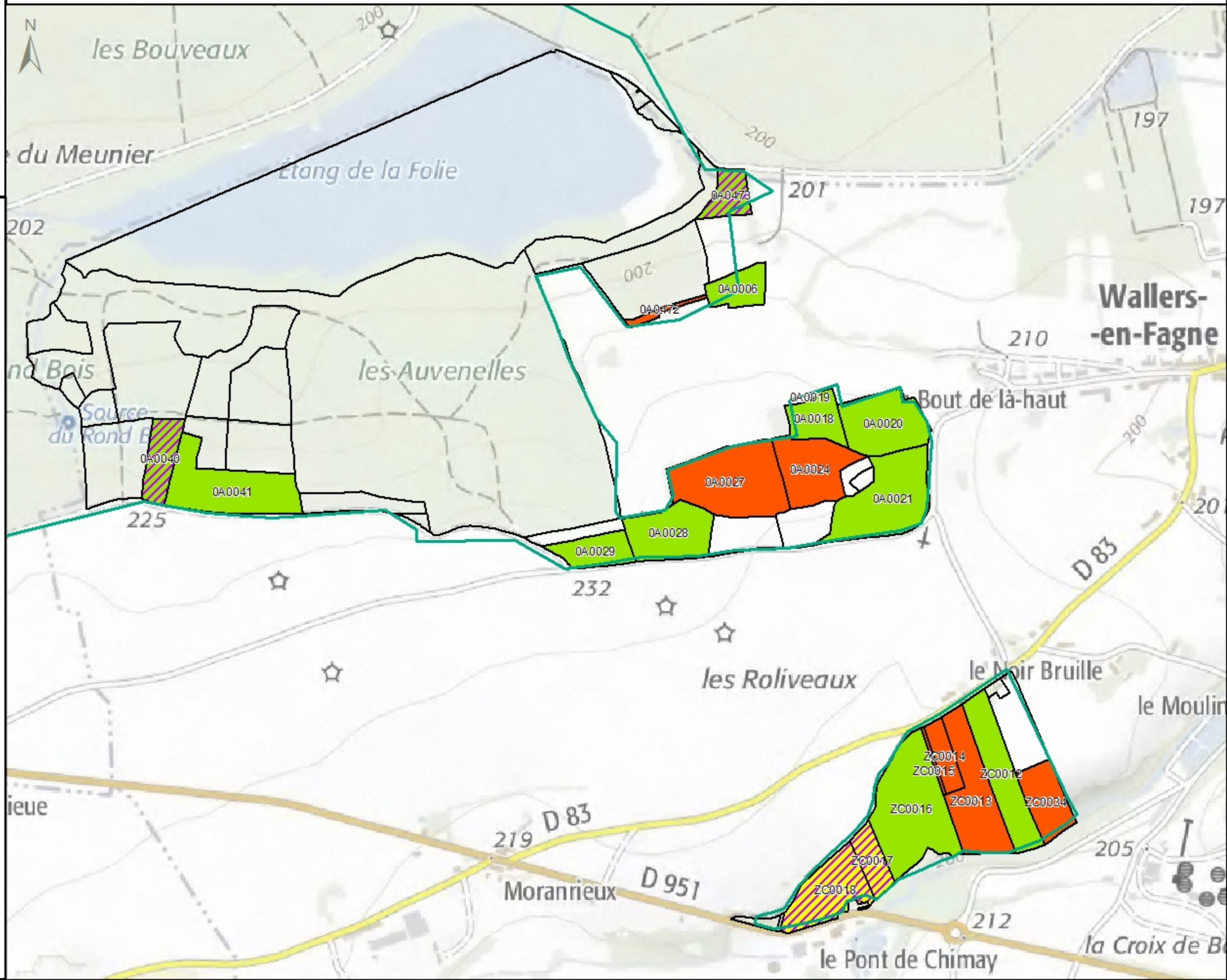
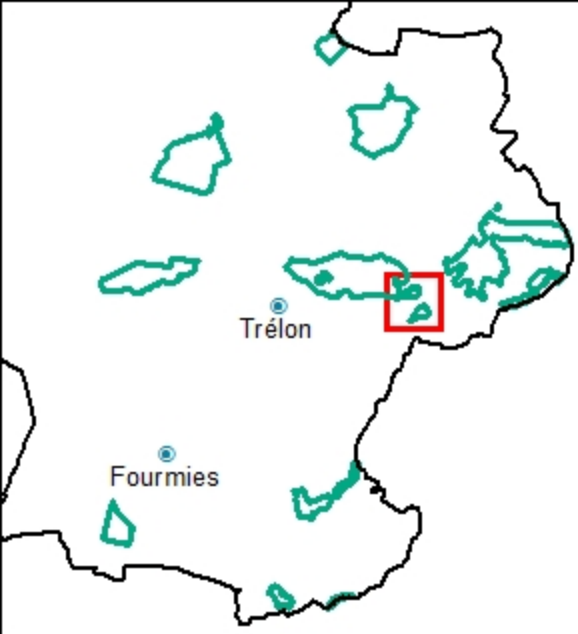


Parcellaire Cadastral








0 0.15 0.3 Km.

Etude du Site 38 Natura 2000 sur le Parc Naturel Régional de l'Avesnois : Nature des contrats - Zoom 2



Légende


Nature des contrats

-  MAET
-  NON RENSEIGNE
-  FERMAGE
-  OCCUPATION PRECAIRE
-  PROPRIETE

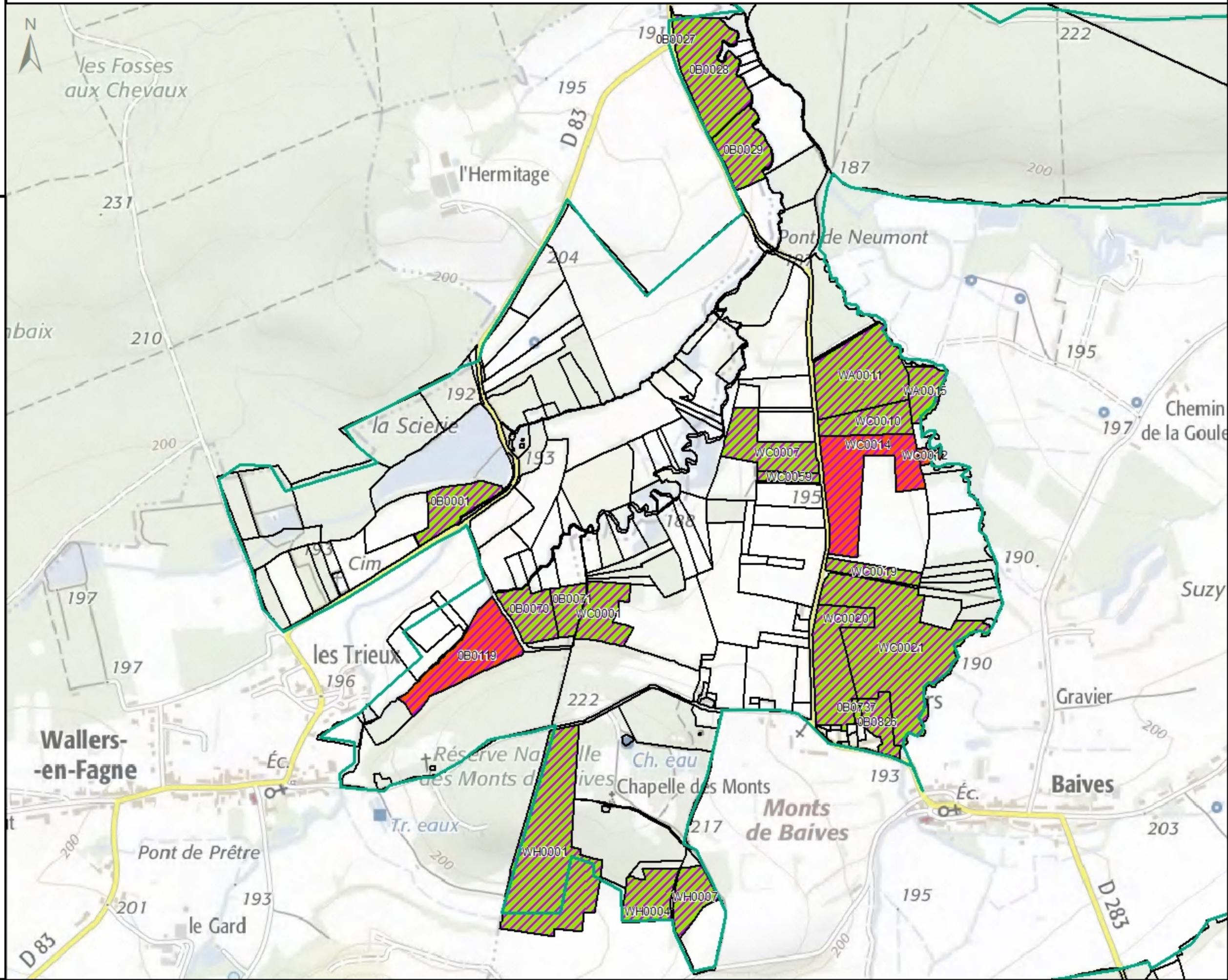
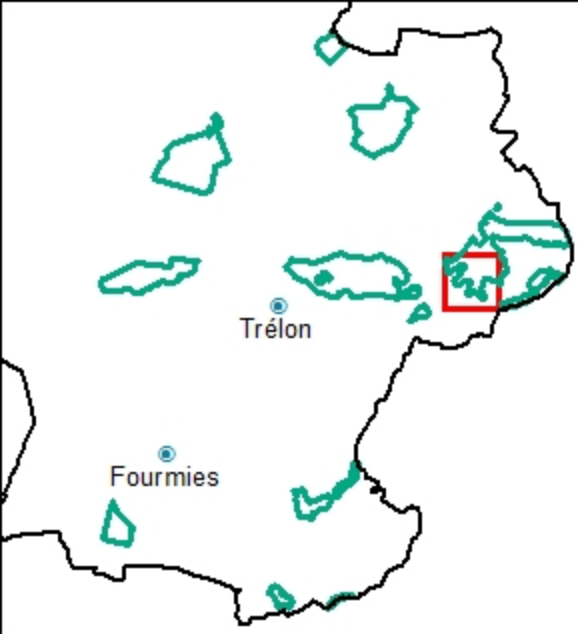
Site 38 - Natura 2000



Parcellaire Cadastral



Etude du Site 38 Natura 2000 sur le Parc Naturel Régional de l'Avesnois : Nature des contrats - Zoom 3



Légende


Nature des contrats

- MAET
- NON RENSEIGNE
- FERMAGE
- OCCUPATION PRECAIRE
- PROPRIETE

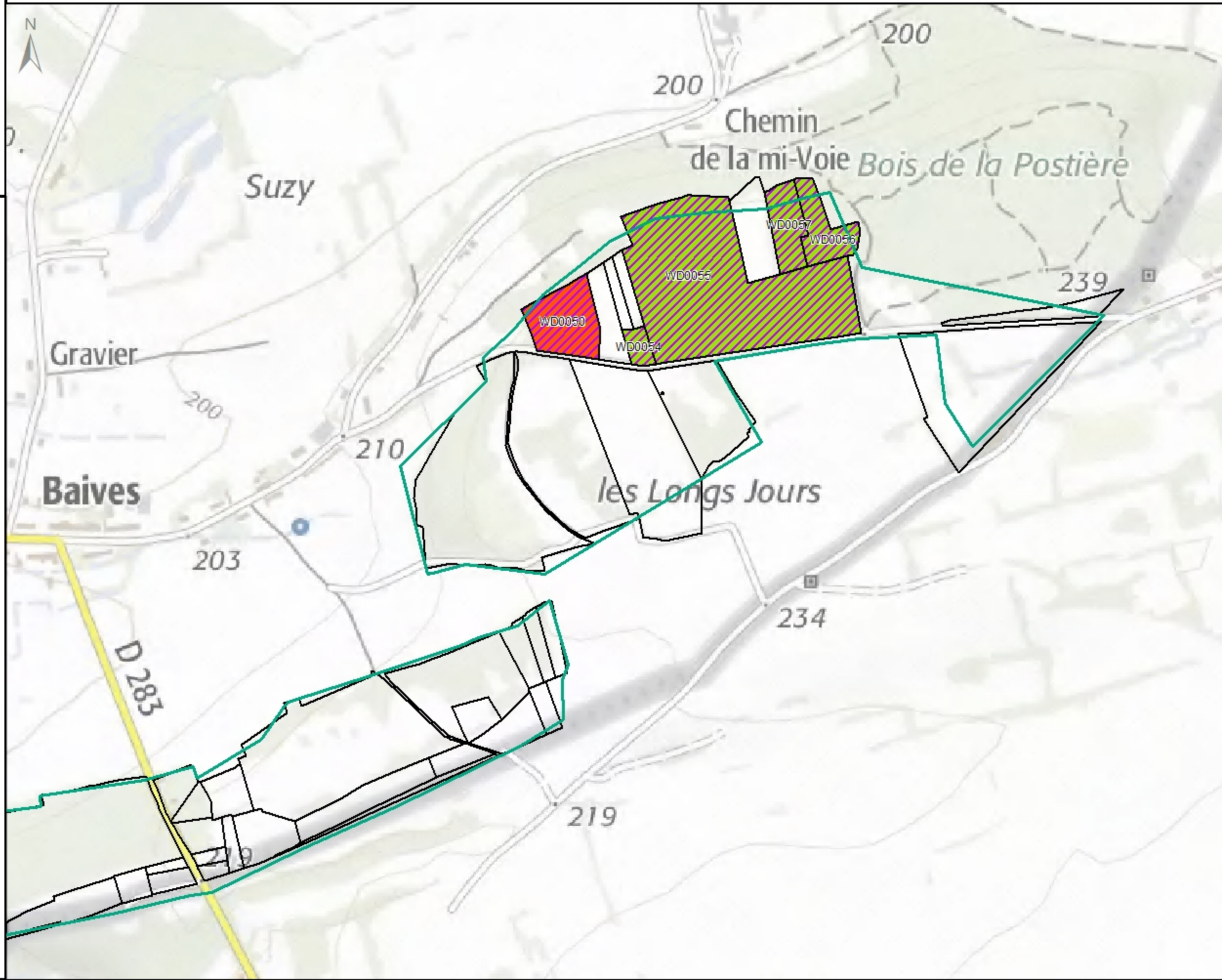
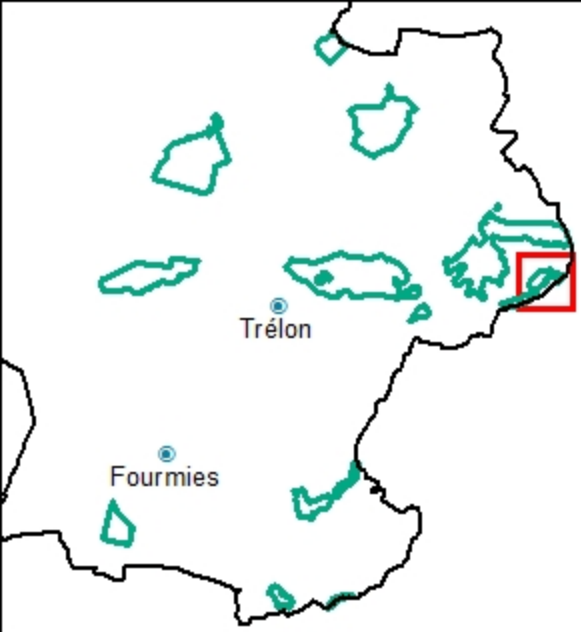
Site 38 - Natura 2000



Parcellaire Cadastral








Etude du Site 38 Natura 2000 sur le Parc Naturel Régional de l'Avesnois : Nature des contrats - Zoom 4



Légende

Nature des contrats

-  MAET
-  NON RENSEIGNE
-  FERMAGE
-  OCCUPATION PRECAIRE
-  PROPRIETE

Site 38 - Natura 2000

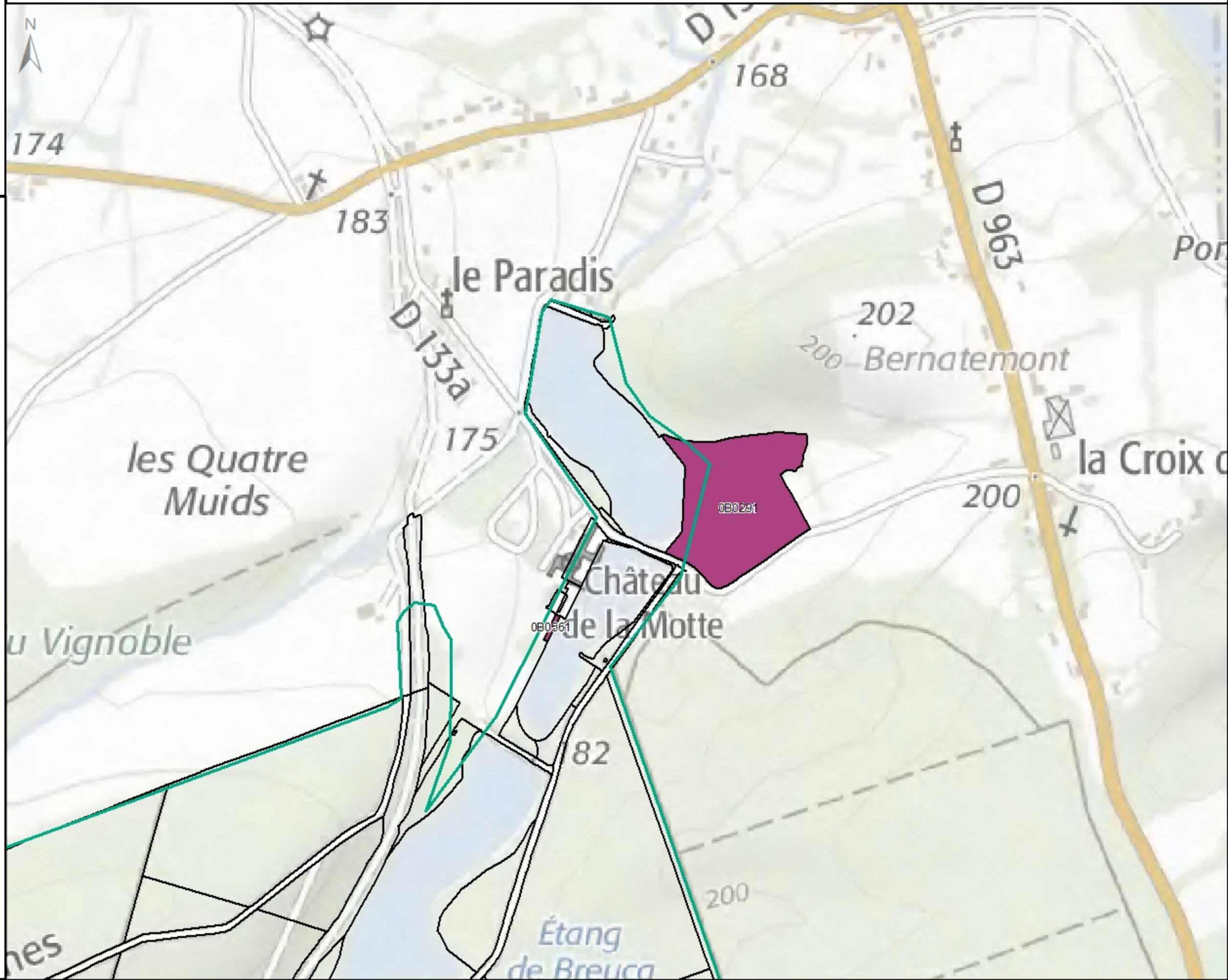
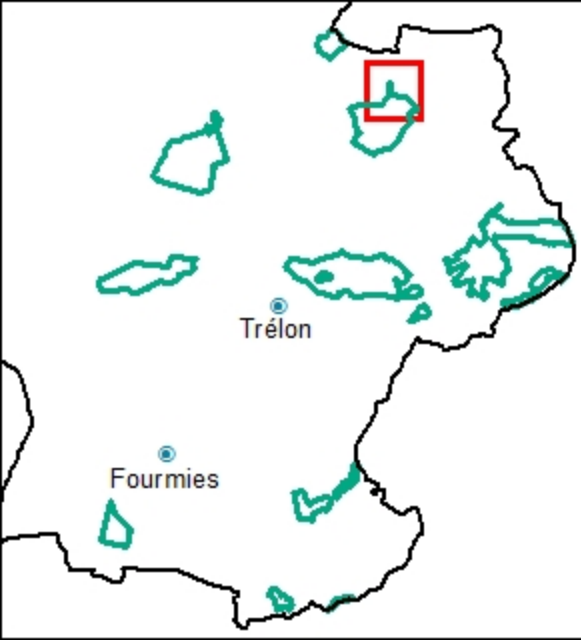


Parcellaire Cadastral



0 0.15 0.3
Km.

Etude du Site 38 Natura 2000 sur le Parc Naturel Régional de l'Avesnois : Nature des propriétés - Zoom 1



Légende

Nature des propriétés

- NON RENSEIGNE
- PROPRIETAIRE PRIVE
- PROPRIETAIRE PUBLIC commune
- PROPRIETE

Site 38 - Natura 2000

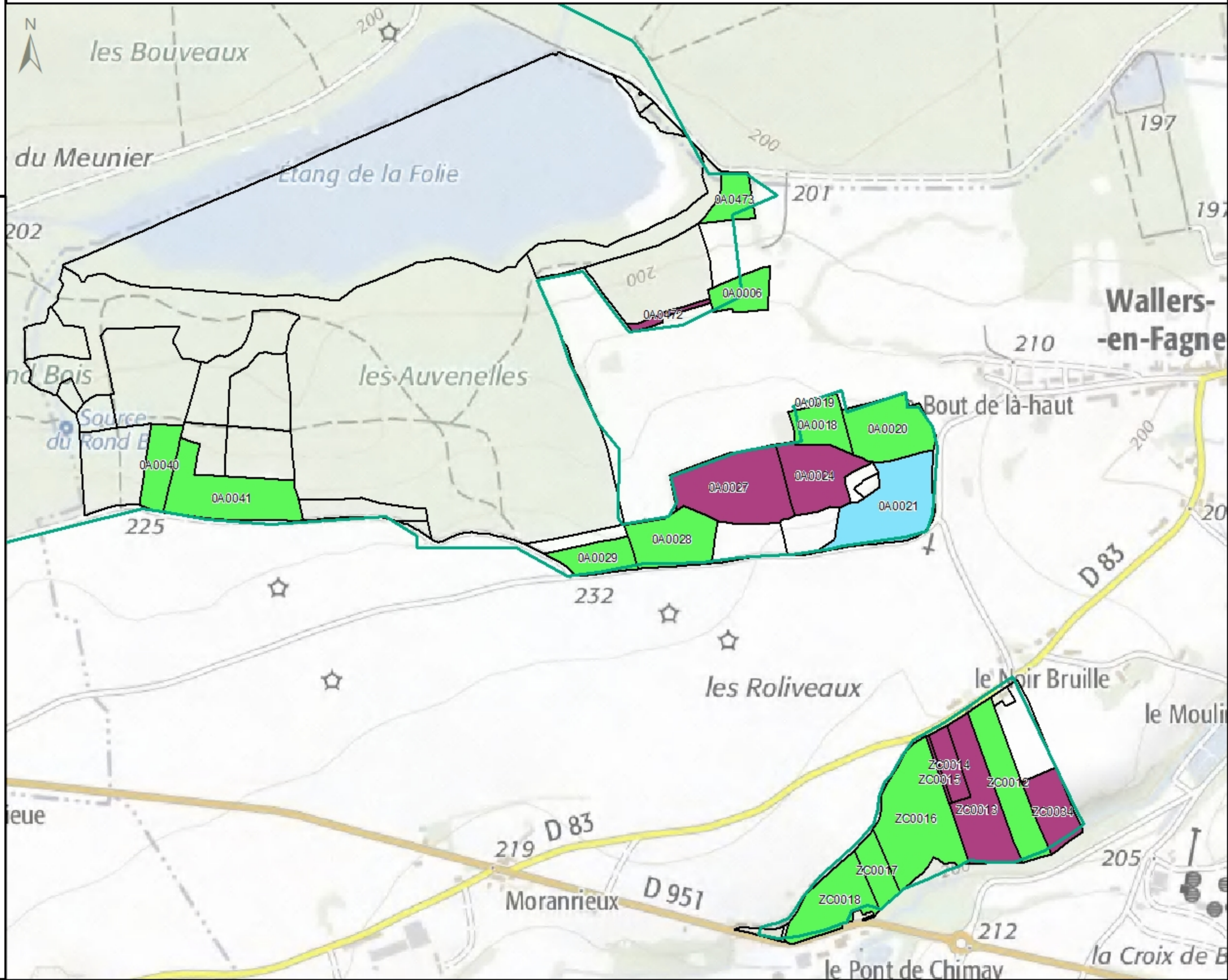
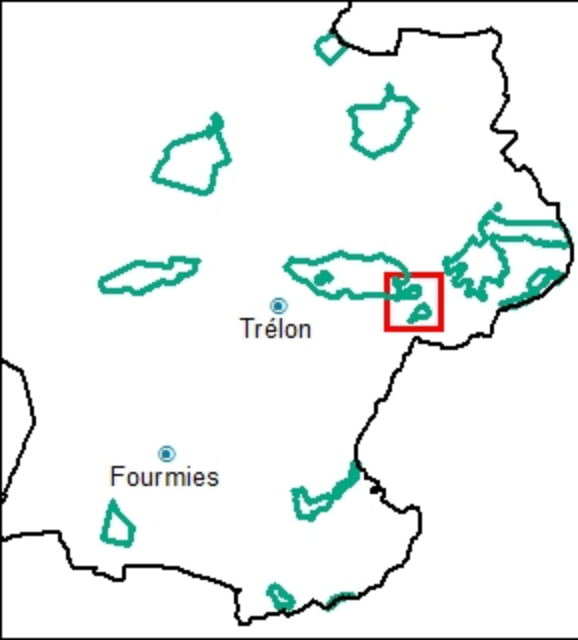


Parcellaire Cadastral



0 0.15 0.3 Km.

Etude du Site 38 Natura 2000 sur le Parc Naturel Régional de l'Avesnois : Nature des propriétés - Zoom 2



Légende

Nature des propriétés

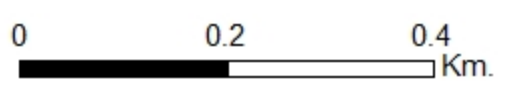
- NON RENSEIGNE
- PROPRIETAIRE PRIVE
- PROPRIETAIRE PUBLIC commune
- PROPRIETE

Site 38 - Natura 2000

-

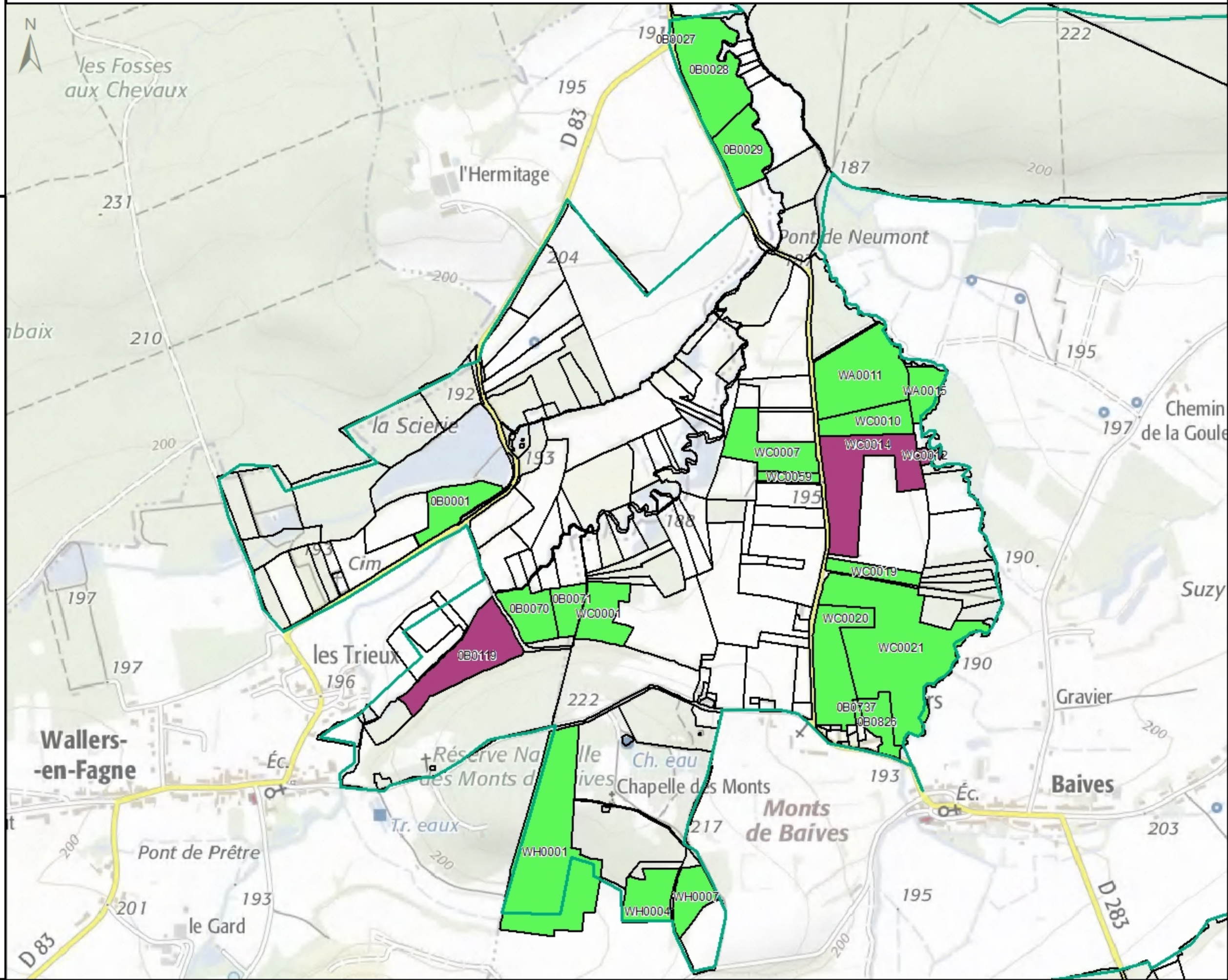
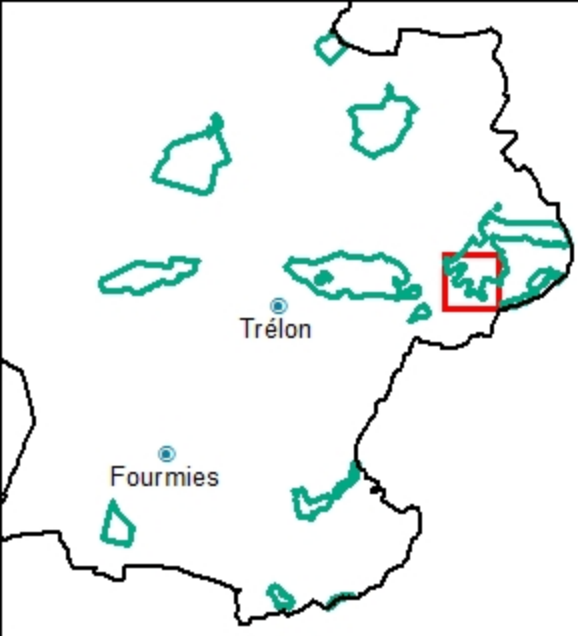
Parcellaire Cadastral

-



Sources : ©IGN SCAN25© - Convention 40000594
 ©IGN BDParcellaire©2013
 Enquêtes Chambres d'Agriculture NPDC - Novembre 2014
 Natura 2000 - Inventaire National du Patrimoine Naturel
 Conception : Chambre d'Agriculture NPDC - Décembre 2014

Etude du Site 38 Natura 2000 sur le Parc Naturel Régional de l'Avesnois : Nature des propriétés - Zoom 3



Légende


Nature des propriétés

- NON RENSEIGNE
- PROPRIETAIRE PRIVE
- PROPRIETAIRE PUBLIC commune
- PROPRIETE

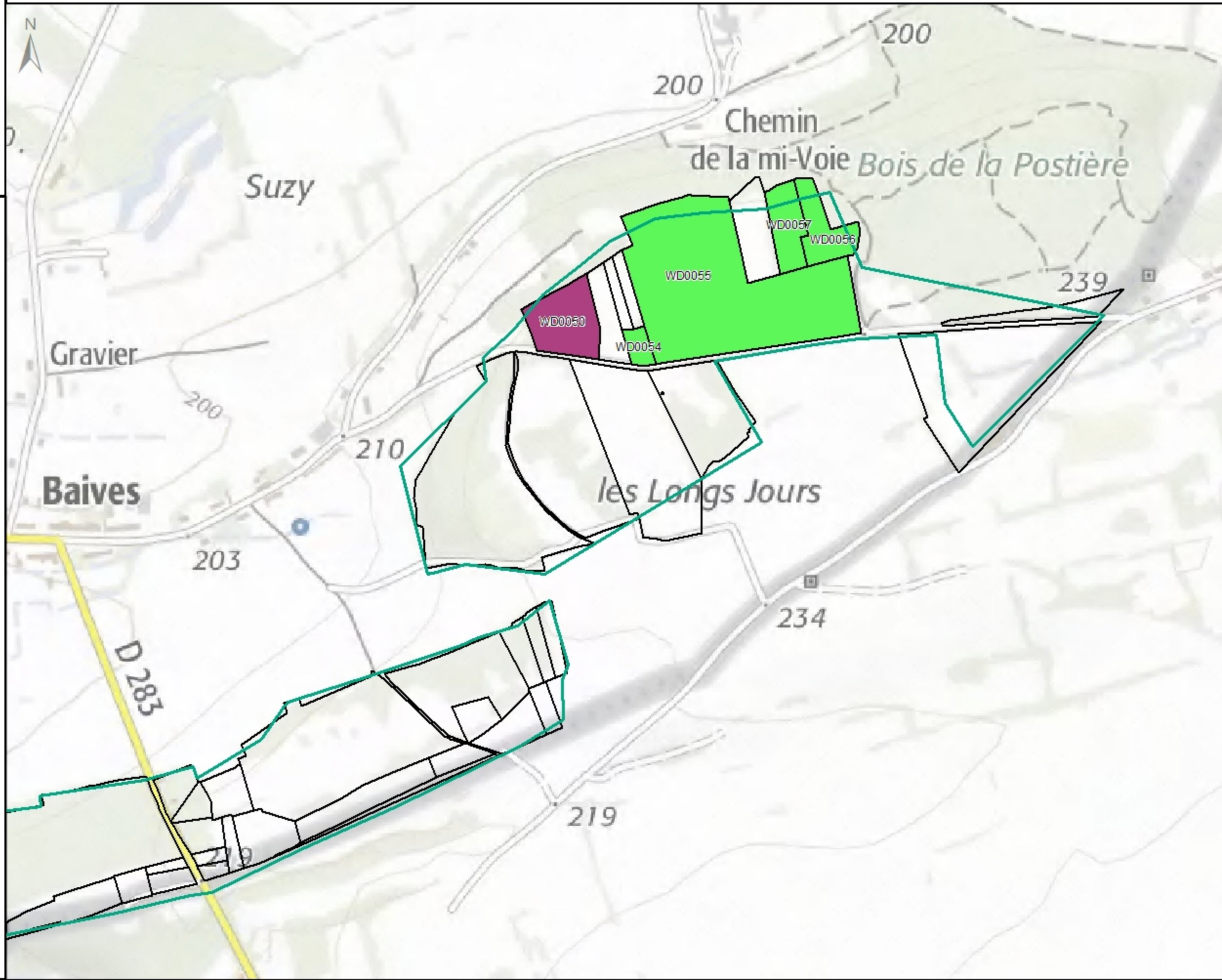
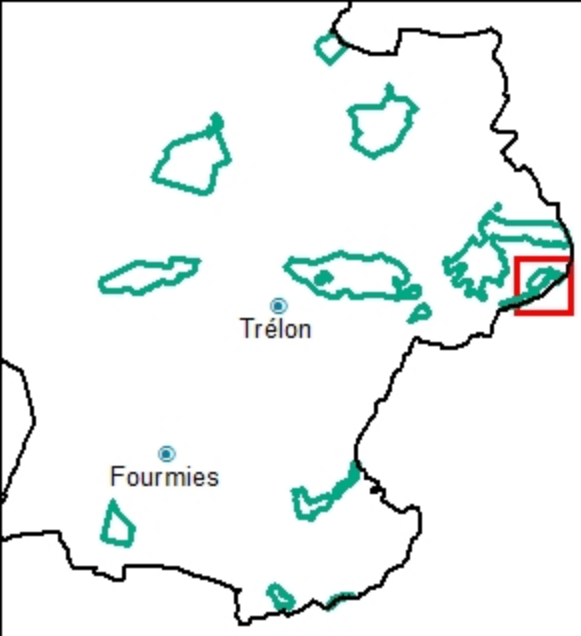
Site 38 - Natura 2000



Parcellaire Cadastral



Etude du Site 38 Natura 2000 sur le Parc Naturel Régional de l'Avesnois : Nature des propriétés - Zoom 4



Légende

Nature des propriétés

- NON RENSEIGNE
- PROPRIETAIRE PRIVE
- PROPRIETAIRE PUBLIC commune
- PROPRIETE

Site 38 - Natura 2000

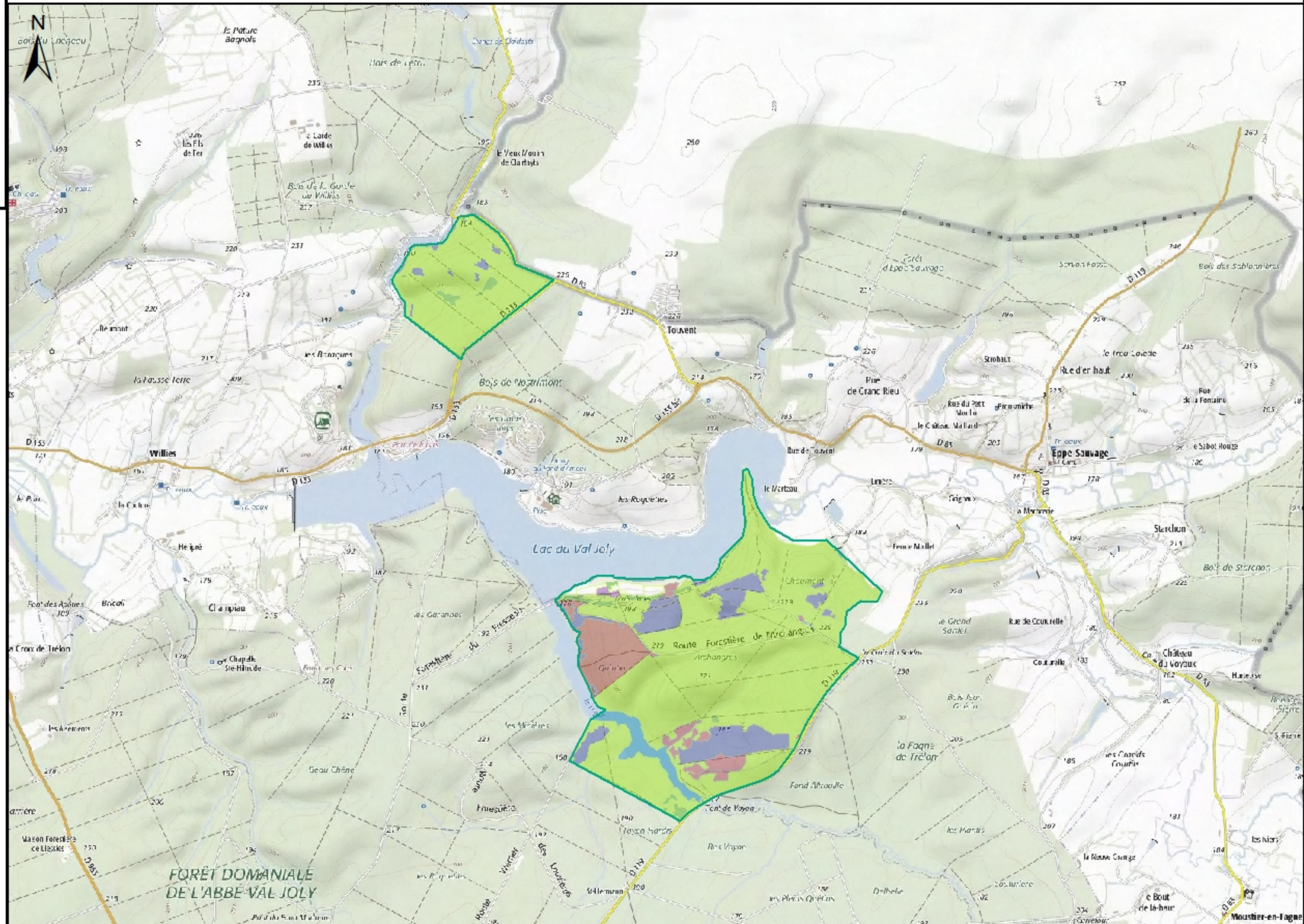
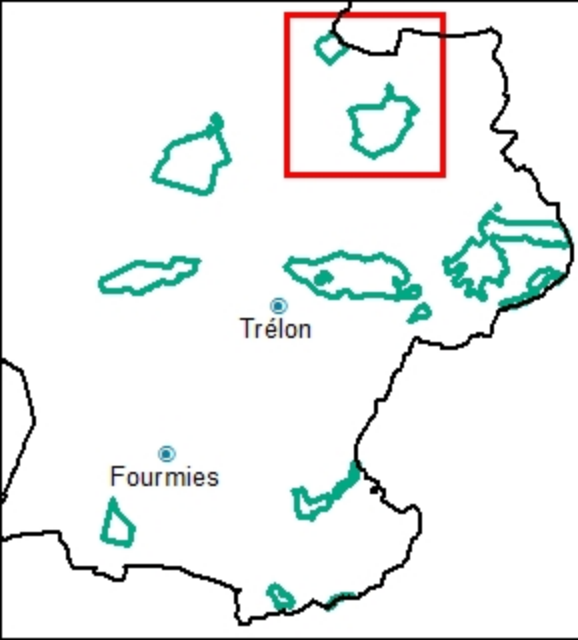


Parcellaire Cadastral



0 0.15 0.3 Km.

Etude du Site 38 Natura 2000 sur le Parc Naturel Régional de l'Avesnois : Occupation des sols - Zoom 1



Légende

Occupation des sols

- Autres délaissés urbains ou d'infrastructures
- Autres emprises publiques
- Autres reboisements récents
- Axes ferroviaires principaux et espaces associés
- Axes routiers principaux et espaces associés
- Axes routiers secondaires et espaces associés
- Bandes enherbées
- Carrières
- Chemin et voie verte
- Cimetières
- Conifères
- Coupes forestières
- Cours d'eau et voie d'eau
- Cultures annuelles
- Décharges
- Emprises artisanales et d'activités
- Emprises commerciales
- Emprises des bâtiments d'activités agricoles
- Equipements sportifs
- Espaces associés aux plans d'eau
- Essences mixtes
- Feuillus
- Habitat linéaire
- Habitat pavillonnaire non-loti
- Habitat rural
- Marais
- Peupleraies
- Peupleraies récentes
- Plans d'eau
- Prairies permanentes
- Prairies temporaires
- Vergers traditionnels

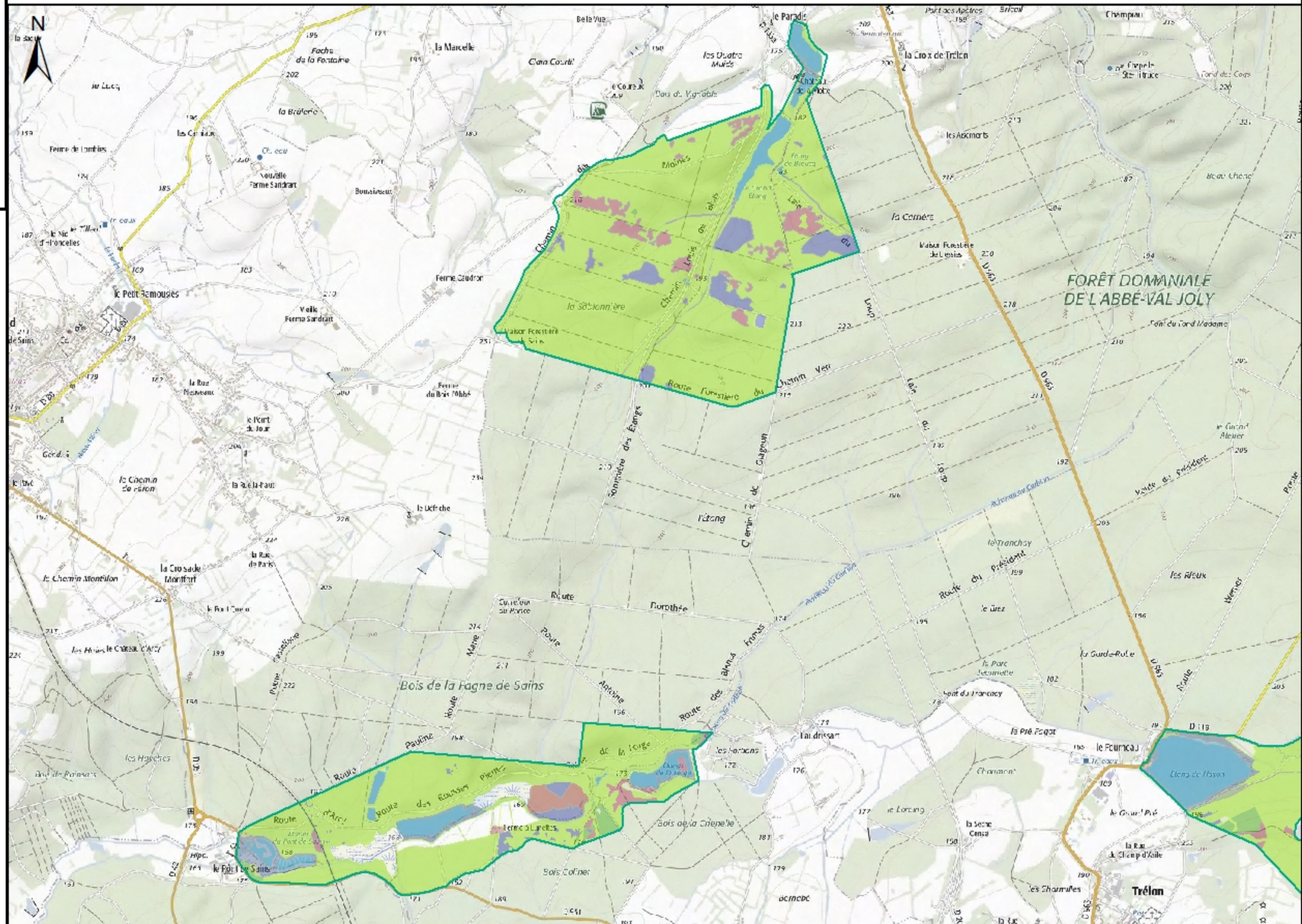
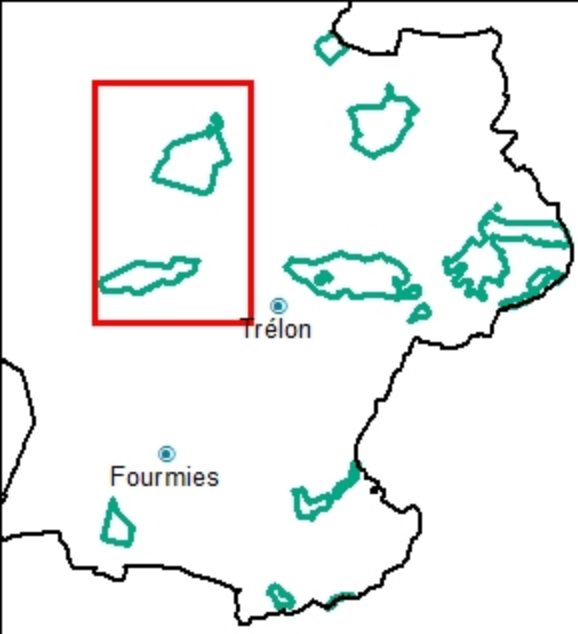
Site 38 - Natura 2000



Sources : ©IGN SCAN250 - Convention 40000594
Natura 2000 - Inventaire National du Patrimoine Naturel
Occupation des Sols - Parc Naturel Régional de l'Avesnois

Conception : Chambre d'Agriculture NPDC - Décembre 2014

Etude du Site 38 Natura 2000 sur le Parc Naturel Régional de l'Avesnois : Occupation des sols - Zoom 2



Légende

Occupation des sols

- Autres délaissés urbains ou d'infrastructures
- Autres emprises publiques
- Autres reboisements récents
- Axes ferroviaires principaux et espaces associés
- Axes routiers principaux et espaces associés
- Axes routiers secondaires et espaces associés
- Bandes enherbées
- Carrières
- Chemin et voie verte
- Cimetières
- Conifères
- Coupes forestières
- Cours d'eau et voie d'eau
- Cultures annuelles
- Décharges
- Emprises artistiques et d'activités
- Emprises commerciales
- Emprises des bâtiments d'activités agricoles
- Equipements sportifs
- Espaces associés aux plans d'eau
- Essences mixtes
- Feuillus
- Habitat linéaire
- Habitat pavillonnaire non-loti
- Habitat rural
- Marais
- Peupleraies
- Peupleraies récentes
- Plans d'eau
- Prairies permanentes
- Prairies temporaires
- Vergers traditionnels

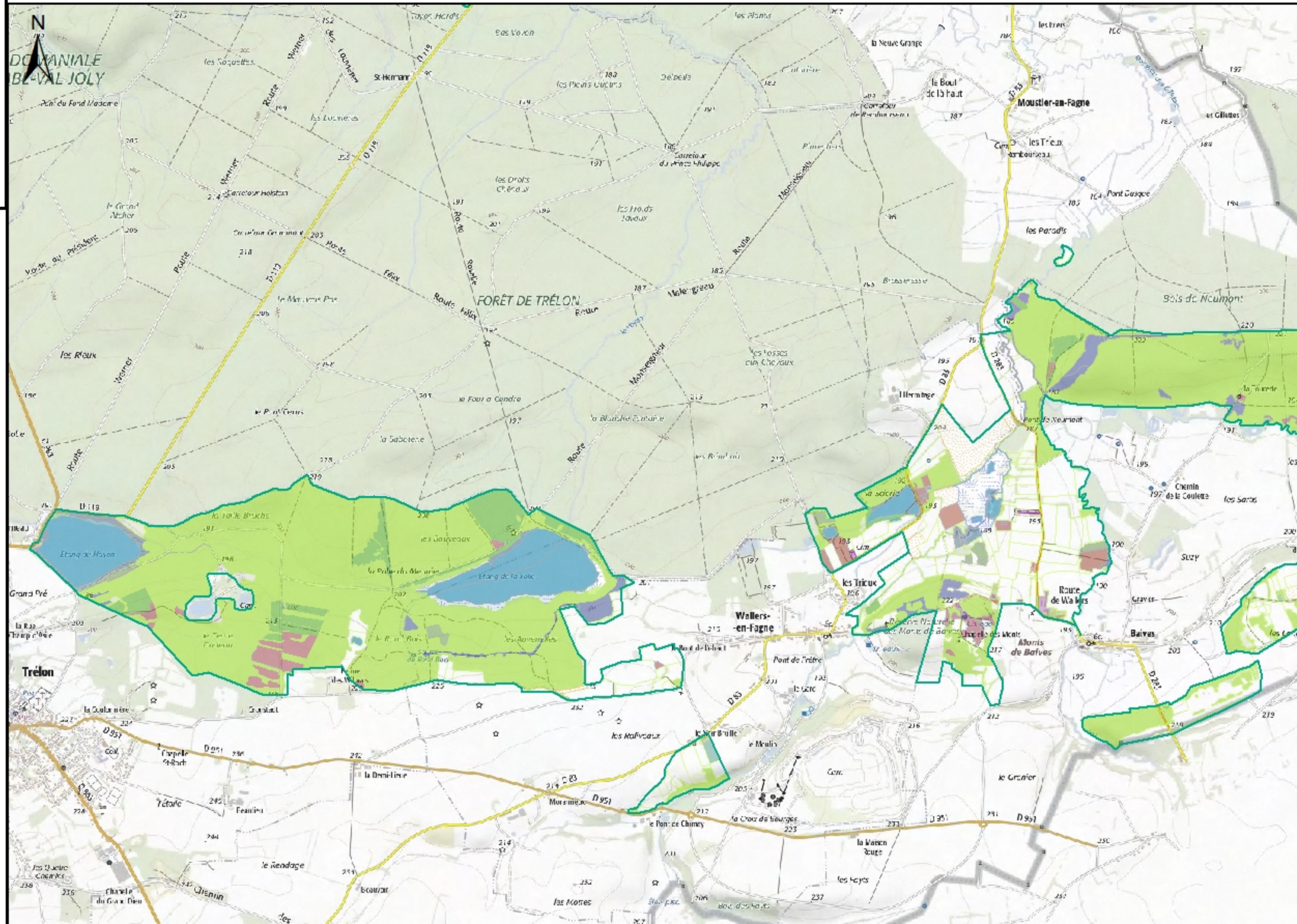
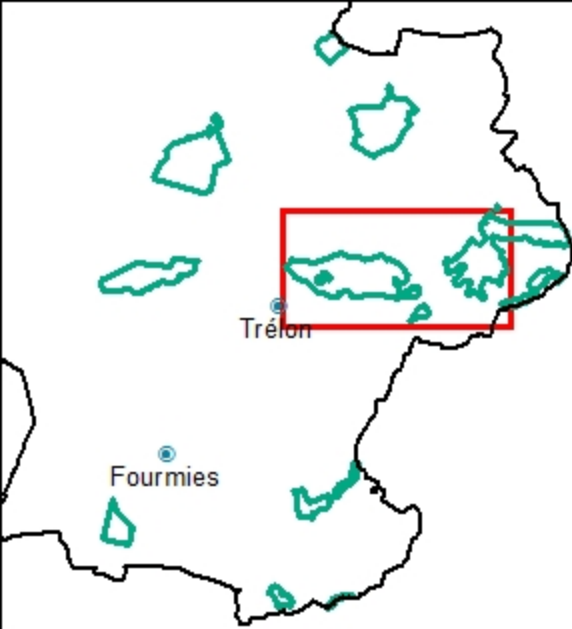
Site 38 - Natura 2000



Sources : ©IGN SCAN25® - Convention 40000594
Natura 2000 - Inventaire National du Patrimoine Naturel
Occupation des Sols - Parc Naturel Régional de l'Avesnois

Conception : Chambre d'Agriculture NPDC - Décembre 2014

Etude du Site 38 Natura 2000 sur le Parc Naturel Régional de l'Avesnois : Occupation des sols - Zoom 3



Légende

Occupation des sols

- Autres délaissés urbains ou d'infrastructures
- Autres emprises publiques
- Autres reboisements récents
- Axes ferroviaires principaux et espaces associés
- Axes routiers principaux et espaces associés
- Axes routiers secondaires et espaces associés
- Bandes enherbées
- Carrières
- Chemin et voie verte
- Cimetières
- Conifères
- Coupes forestières
- Cours d'eau et voie d'eau
- Cultures annuelles
- Décharges
- Emprises artistiques et d'activités
- Emprises commerciales
- Emprises des bâtiments d'activités agricoles
- Equipements sportifs
- Espaces associés aux plans d'eau
- Essences mixtes
- Feuillus
- Habitat linéaire
- Habitat pavillonnaire non-loti
- Habitat rural
- Marais
- Peupleraies
- Peupleraies récentes
- Plans d'eau
- Prairies permanentes
- Prairies temporaires
- Vergers traditionnels

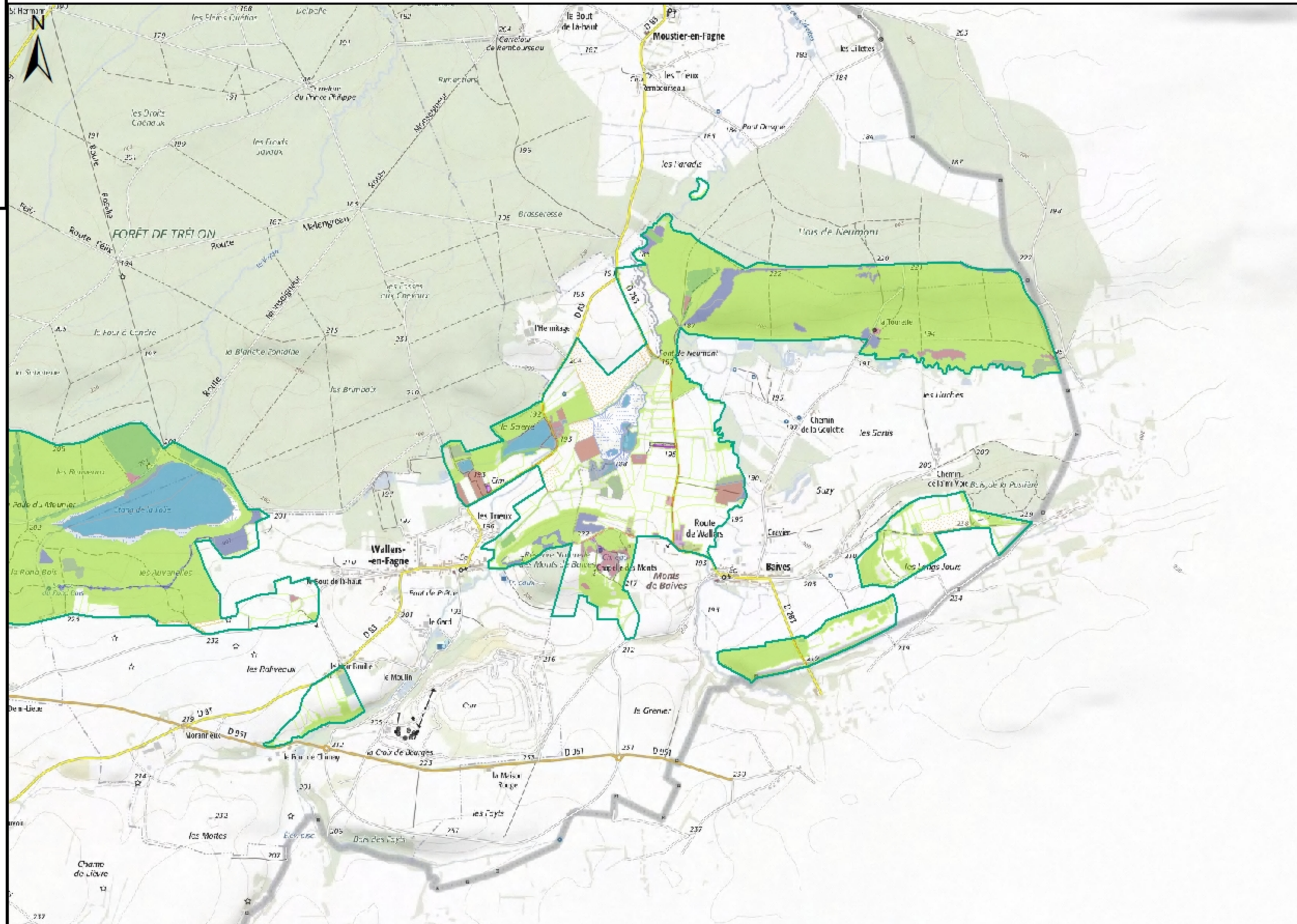
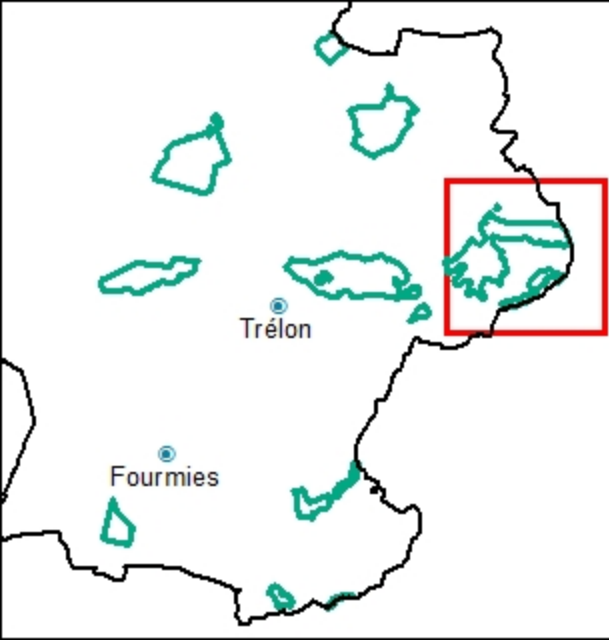
Site 38 - Natura 2000



Sources : ©IGN SCAN25® - Convention 40000594
Natura 2000 - Inventaire National du Patrimoine Naturel
Occupation des Sols - Parc Naturel Régional de l'Avesnois

Conception : Chambre d'Agriculture NPDC - Décembre 2014

Etude du Site 38 Natura 2000 sur le Parc Naturel Régional de l'Avesnois : Occupation des sols - Zoom 4



Légende

Occupation des sols

- Autres délaissés urbains ou d'infrastructures
- Autres emprises publiques
- Autres reboisements récents
- Axes ferroviaires principaux et espaces associés
- Axes routiers principaux et espaces associés
- Axes routiers secondaires et espaces associés
- Bandes enherbées
- Carrières
- Chemin et voie verte
- Cimetières
- Conifères
- Coupes forestières
- Cours d'eau et voie d'eau
- Cultures annuelles
- Décharges
- Emprises artisanales et d'activités
- Emprises commerciales
- Emprises des bâtiments d'activités agricoles
- Equipements sportifs
- Espaces associés aux plans d'eau
- Essences mixtes
- Feuillus
- Habitat linéaire
- Habitat pavillonnaire non-loti
- Habitat rural
- Marais
- Peupleraies
- Peupleraies récentes
- Plans d'eau
- Prairies permanentes
- Prairies temporaires
- Vergers traditionnels

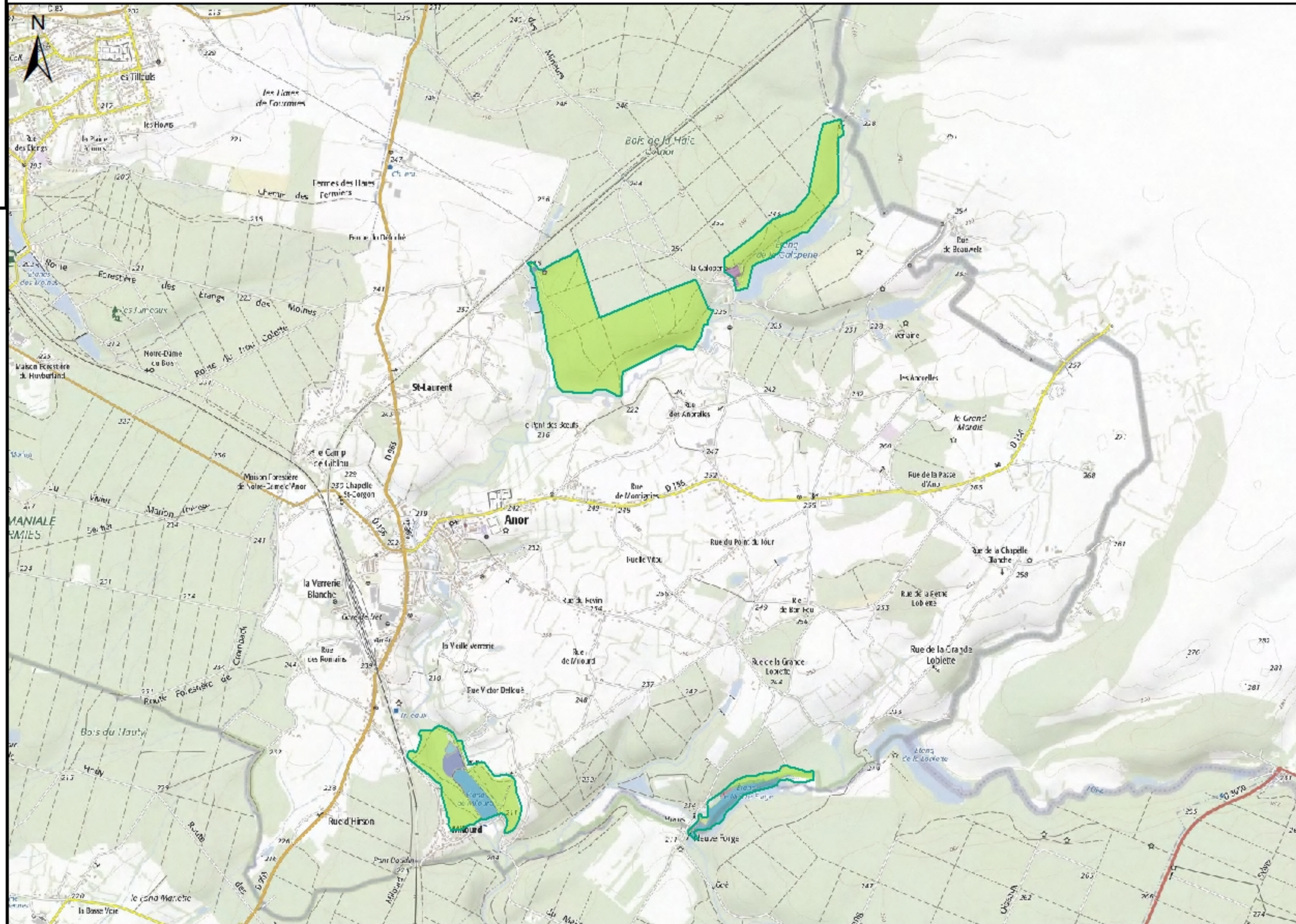
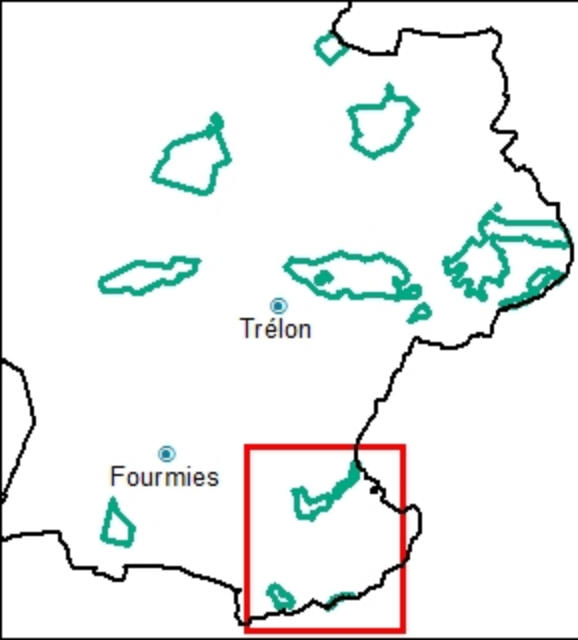
Site 38 - Natura 2000



Sources : ©IGN SCAN250 - Convention 40000594
Natura 2000 - Inventaire National du Patrimoine Naturel
Occupation des Sols - Parc Naturel Régional de l'Avesnois

Conception : Chambre d'Agriculture NPDC - Décembre 2014

Etude du Site 38 Natura 2000 sur le Parc Naturel Régional de l'Avesnois : Occupation des sols - Zoom 5



Légende

Occupation des sols

- Autres délaissés urbains ou d'infrastructures
- Autres emprises publiques
- Autres reboisements récents
- Axes ferroviaires principaux et espaces associés
- Axes routiers principaux et espaces associés
- Axes routiers secondaires et espaces associés
- Bandes enherbées
- Carrières
- Chemin et voie verte
- Cimetières
- Conifères
- Coupes forestières
- Cours d'eau et voie d'eau
- Cultures annuelles
- Décharges
- Emprises artisanales et d'activités
- Emprises commerciales
- Emprises des bâtiments d'activités agricoles
- Equipements sportifs
- Espaces associés aux plans d'eau
- Essences mixtes
- Feuillus
- Habitat linéaire
- Habitat pavillonnaire non-loti
- Habitat rural
- Marais
- Peupleraies
- Peupleraies récentes
- Plans d'eau
- Prairies permanentes
- Prairies temporaires
- Vergers traditionnels

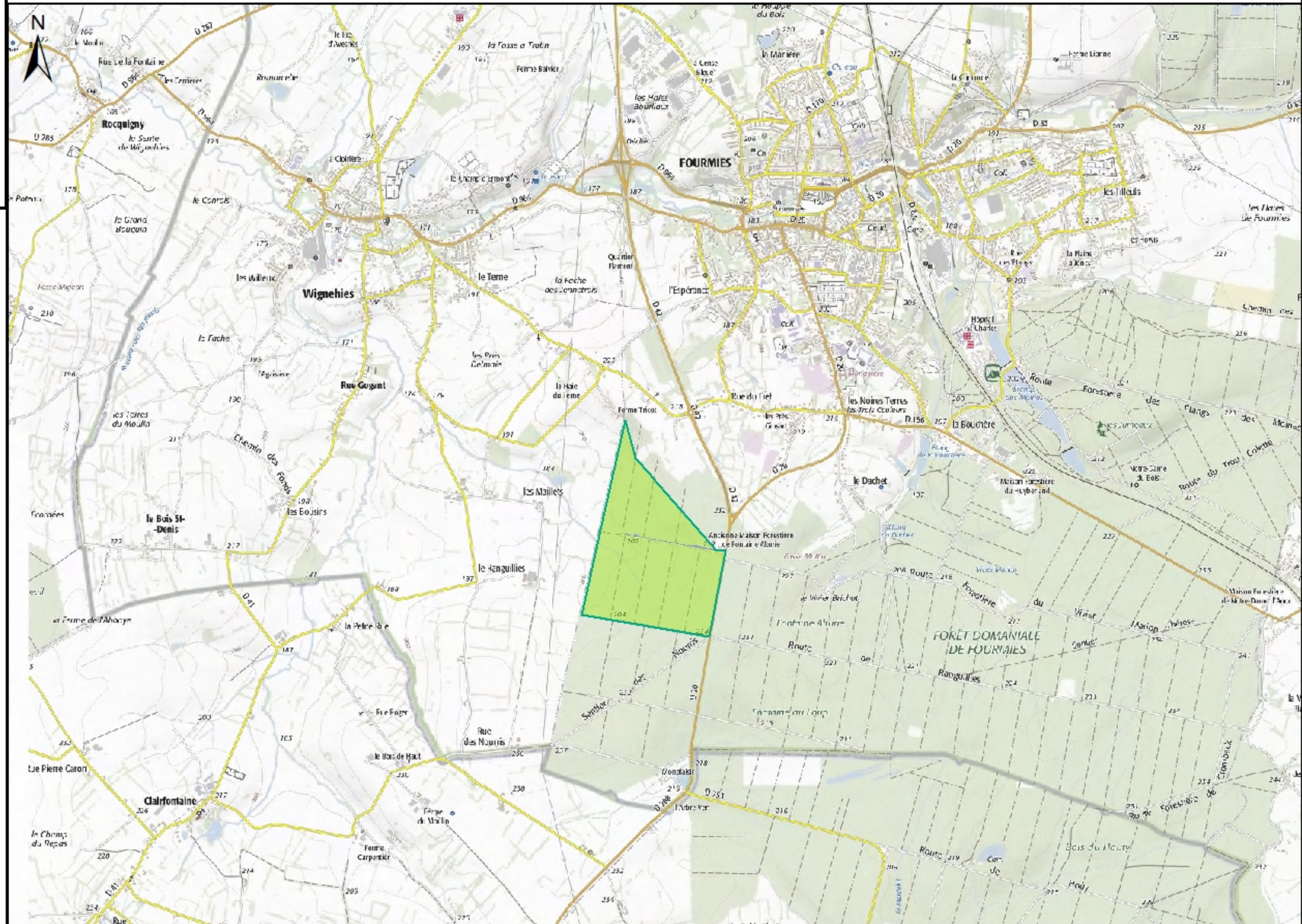
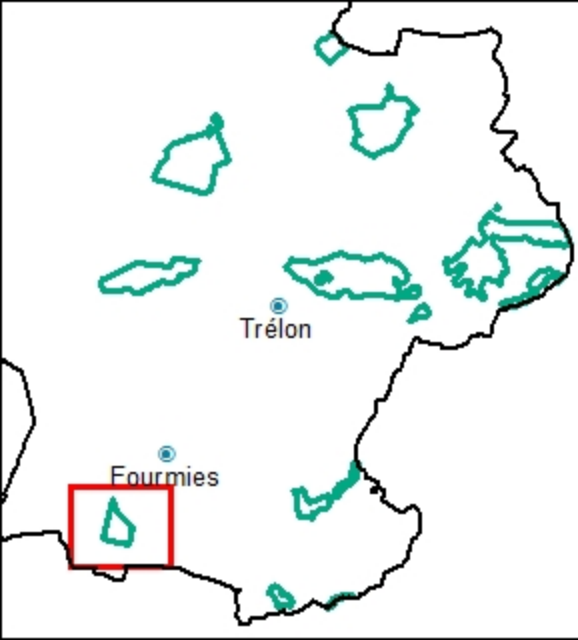
Site 38 - Natura 2000



Sources : ©IGN SCAN25® - Convention 40000594
Natura 2000 - Inventaire National du Patrimoine Naturel
Occupation des Sols - Parc Naturel Régional de l'Avesnois

Conception : Chambre d'Agriculture NPDC - Décembre 2014

Etude du Site 38 Natura 2000 sur le Parc Naturel Régional de l'Avesnois : Occupation des sols - Zoom 6



Légende

Occupation des sols

- Autres délaissés urbains ou d'infrastructures
- Autres emprises publiques
- Autres reboisements récents
- Axes ferroviaires principaux et espaces associés
- Axes routiers principaux et espaces associés
- Axes routiers secondaires et espaces associés
- Bandes enherbées
- Carrières
- Chemin et voie verte
- Cimetières
- Conifères
- Coupes forestières
- Cours d'eau et voie d'eau
- Cultures annuelles
- Décharges
- Emprises artisanales et d'activités
- Emprises commerciales
- Emprises des bâtiments d'activités agricoles
- Equipements sportifs
- Espaces associés aux plans d'eau
- Essences mixtes
- Feuillus
- Habitat linéaire
- Habitat pavillonnaire non-loti
- Habitat rural
- Marais
- Peupleraies
- Peupleraies récentes
- Plans d'eau
- Prairies permanentes
- Prairies temporaires
- Vergers traditionnels

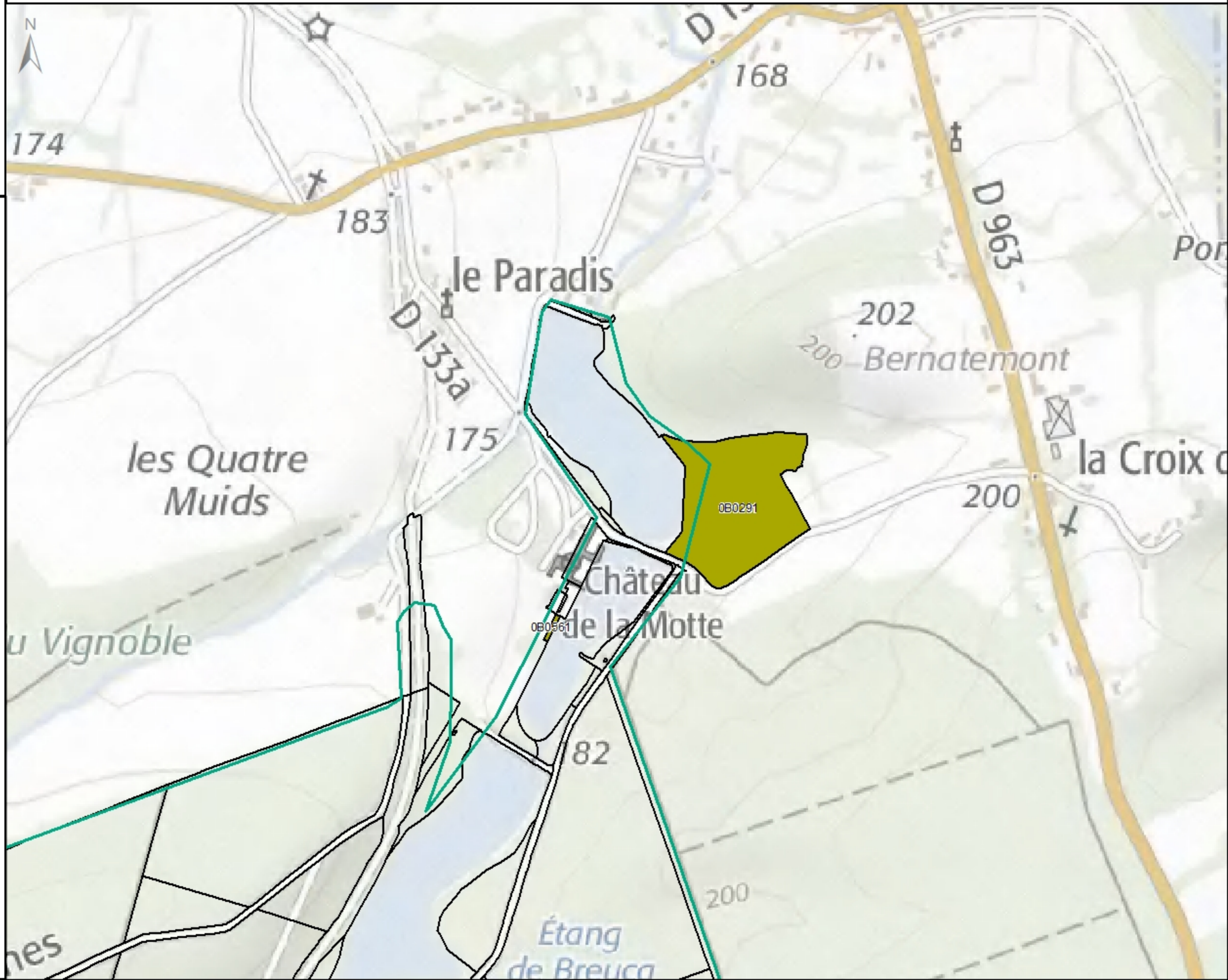
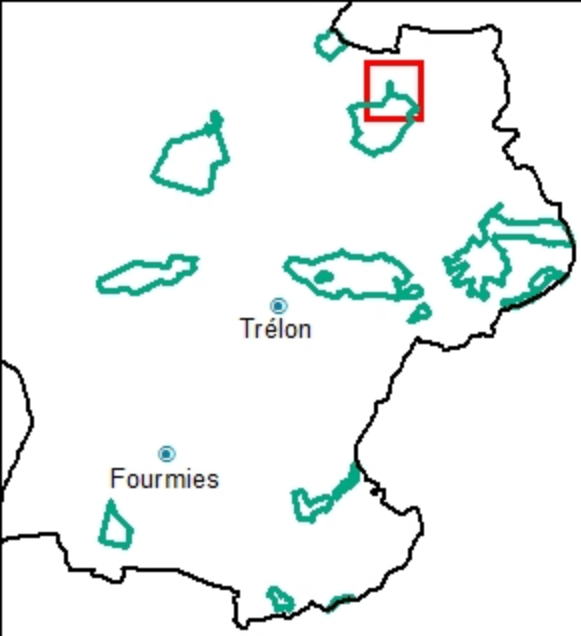
Site 38 - Natura 2000



Sources : ©IGN SCAN250 - Convention 40000594
Natura 2000 - Inventaire National du Patrimoine Naturel
Occupation des Sols - Parc Naturel Régional de l'Avesnois








Conception : Chambre d'Agriculture NPDC - Décembre 2014

Etude du Site 38 Natura 2000 sur le Parc Naturel Régional de l'Avesnois : Usage des sols - Zoom 1



Légende

Usage des Sols

-  NON RENSEIGNE
-  FAUCHAGE ET PATURAGE
-  PATURAGE
-  PRAIRIE DE FAUCHE
-  PRAIRIE MIXTE
-  PRAIRIE PATUREE
-  TERRE LABOURABLE

Site 38 - Natura 2000

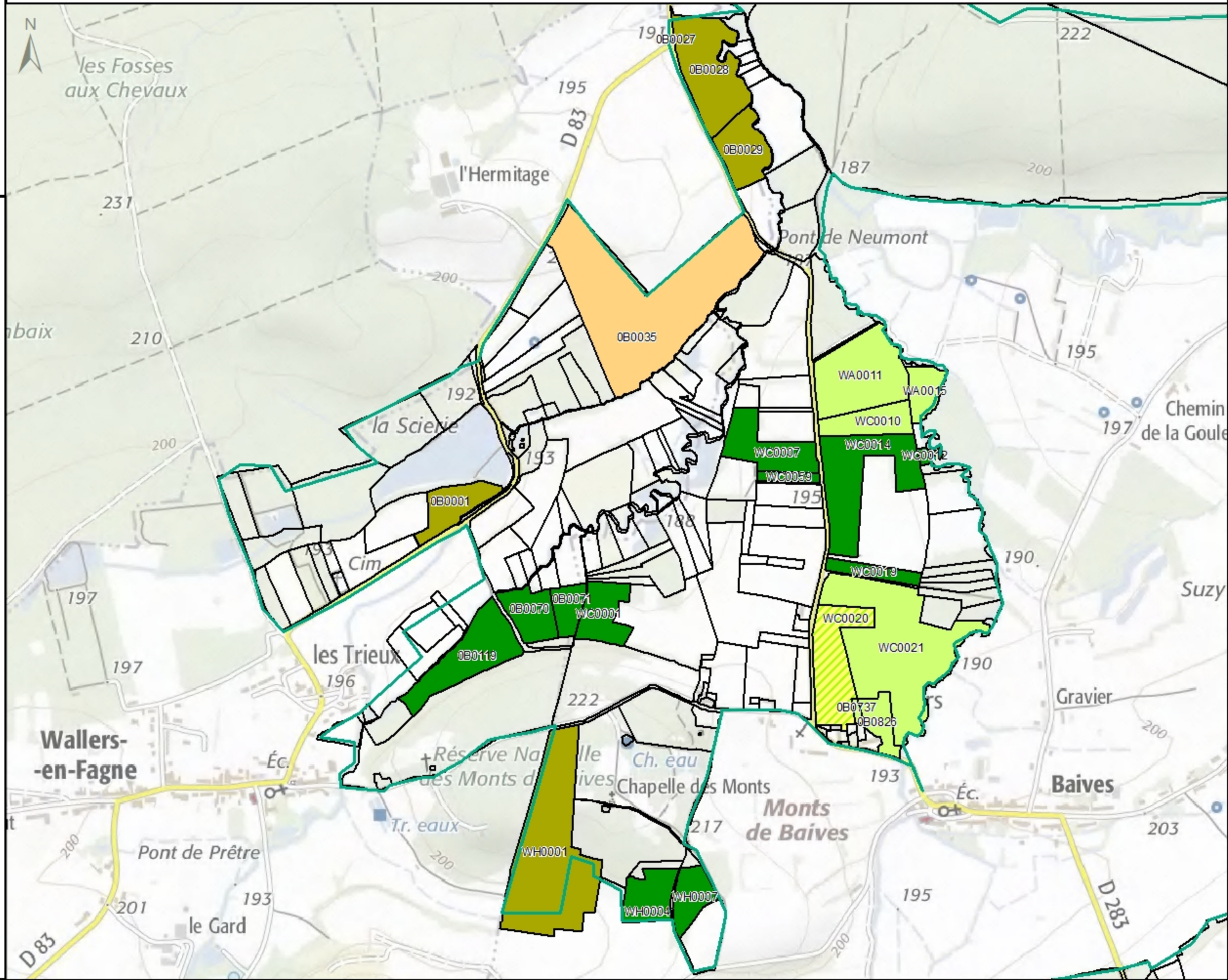
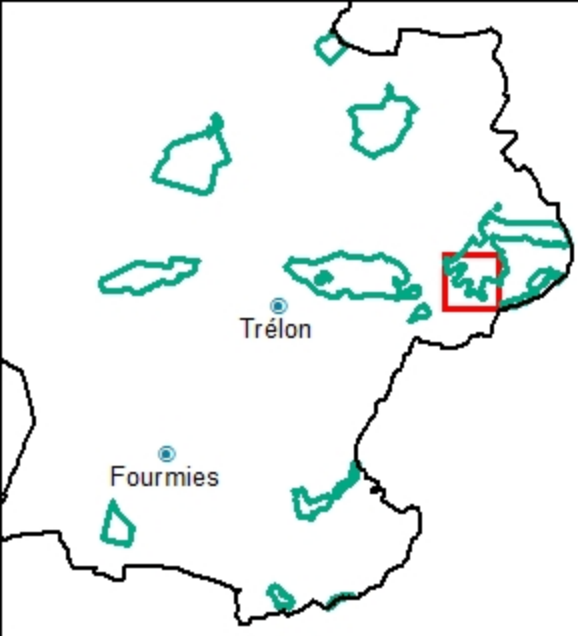


Parcelle Cadastral



0 0.15 0.3 Km.

Etude du Site 38 Natura 2000 sur le Parc Naturel Régional de l'Avesnois : Usage des sols - Zoom 3



Légende

Usage des Sols

- NON RENSEIGNE
- FAUCHAGE ET PATURAGE
- PATURAGE
- PRAIRIE DE FAUCHE
- PRAIRIE MIXTE
- PRAIRIE PATUREE
- TERRE LABOURABLE

Site 38 - Natura 2000

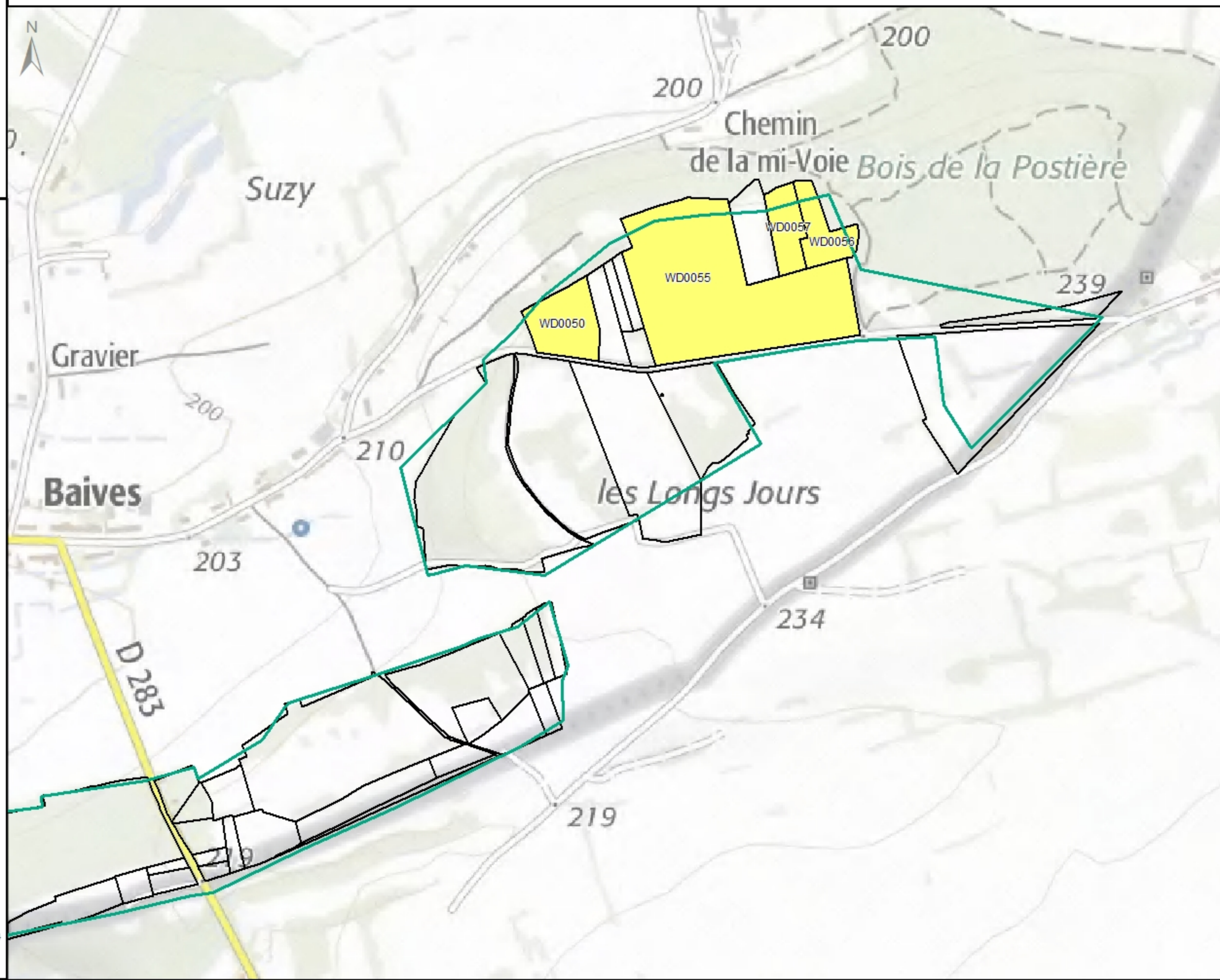
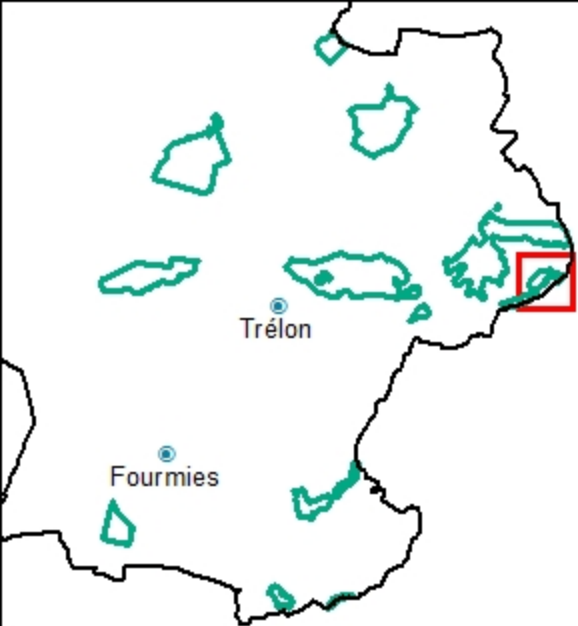


Parcelle Cadastre



0 0.3 0.6 Km.

Etude du Site 38 Natura 2000 sur le Parc Naturel Régional de l'Avesnois : Usage des sols - Zoom 4



Légende

Usage des Sols

- NON RENSEIGNE
- FAUCHAGE ET PATURAGE
- PATURAGE
- PRAIRIE DE FAUCHE
- PRAIRIE MIXTE
- PRAIRIE PATUREE
- TERRE LABOURABLE

Site 38 - Natura 2000



Parcellaire Cadastral



0 0.15 0.3
Km.