

**Diagnostique écologique et socio-économique du document d'objectifs du  
site Natura 2000 FR3100512 « Hautes vallées de la Solre, de la Thure,  
de la Hante et leurs versants boisés et bocagers »**

**Diagnostic de l'activité agricole**

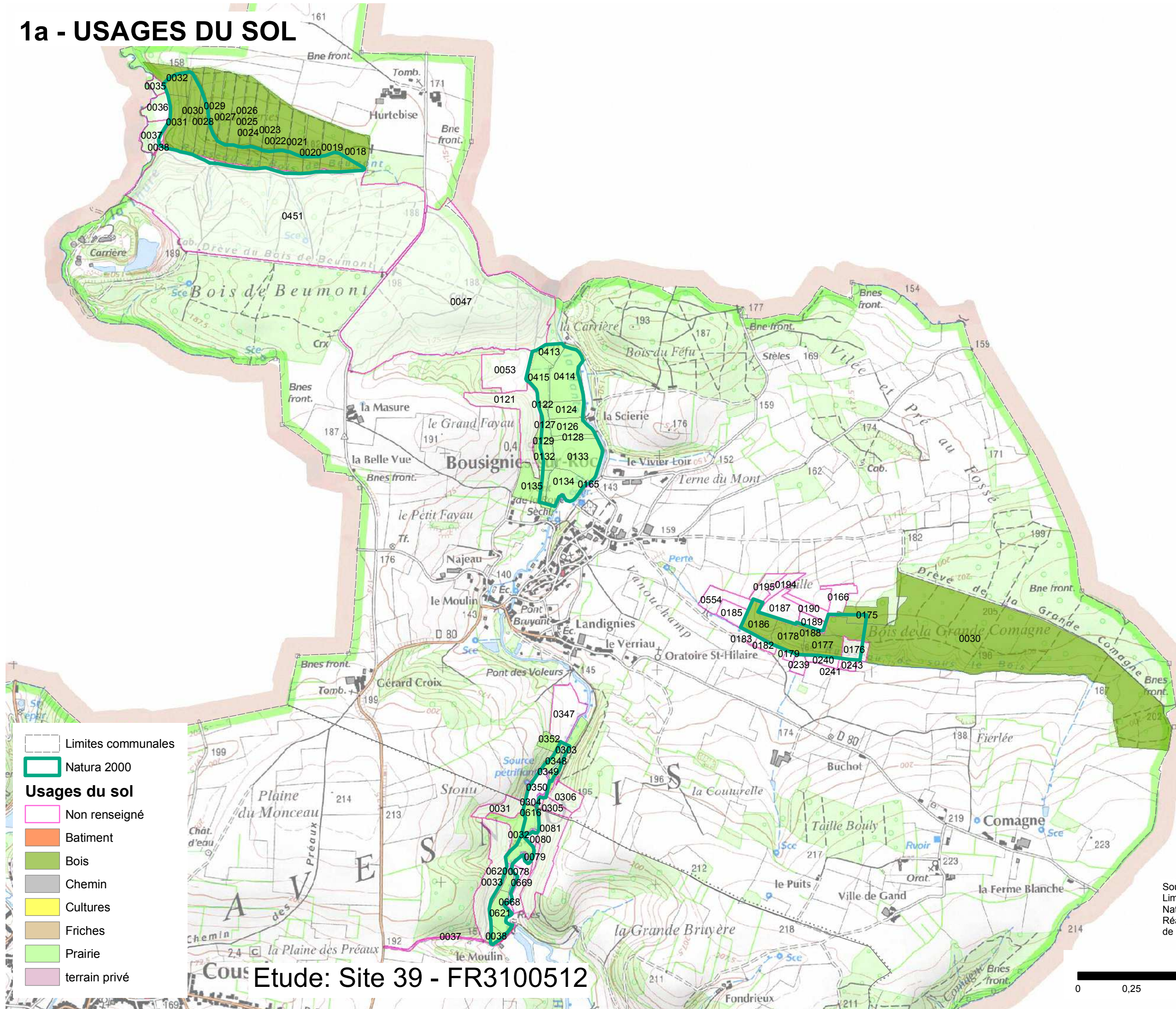












**Atlas cartographique**

**Pouvoir adjudicateur : Syndicat Mixte du Parc naturel régional de  
l'Avesnois**

**Juillet 2013**

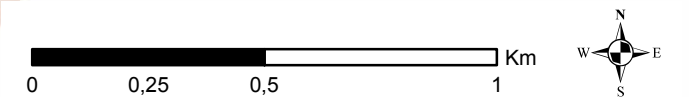
# 1a - USAGES DU SOL



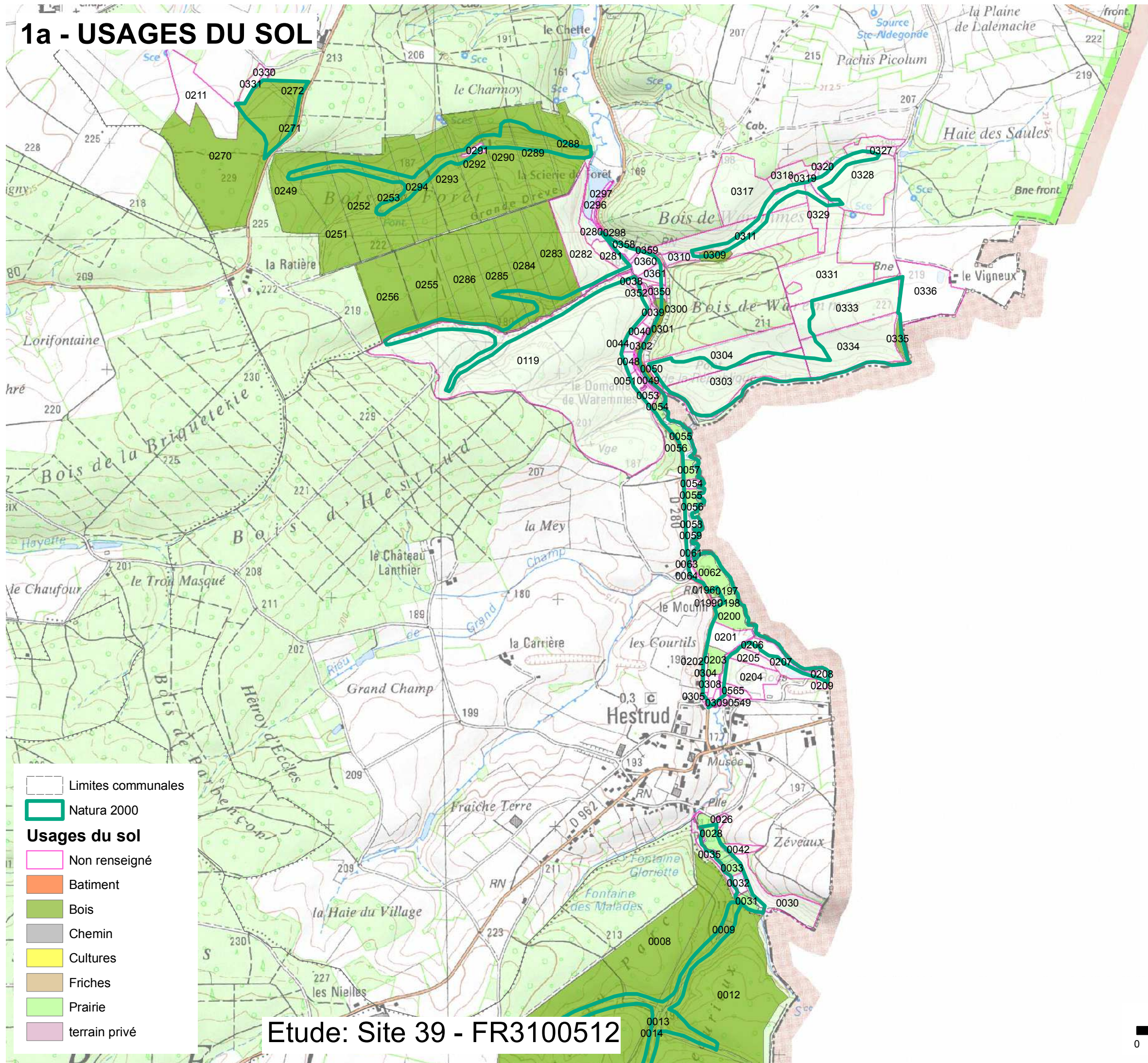
-  Limites communales
-  Natura 2000
- Usages du sol**
-  Non renseigné
-  Batiment
-  Bois
-  Chemin
-  Cultures
-  Friches
-  Prairie
-  terrain privé

Etude: Site 39 - FR3100512

Sources: SCAN 25 - © IGN 2011  
 Limites communales - BD Topo © IGN - Paris - 2011  
 Natura 2000 - ©DREAL NPDC - 2013  
 Réalisation Chambre d'agriculture de région NPDC - Avril 2013



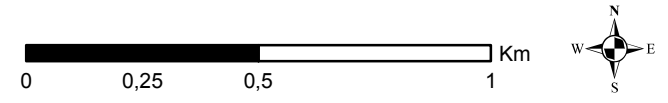
# 1a - USAGES DU SOL



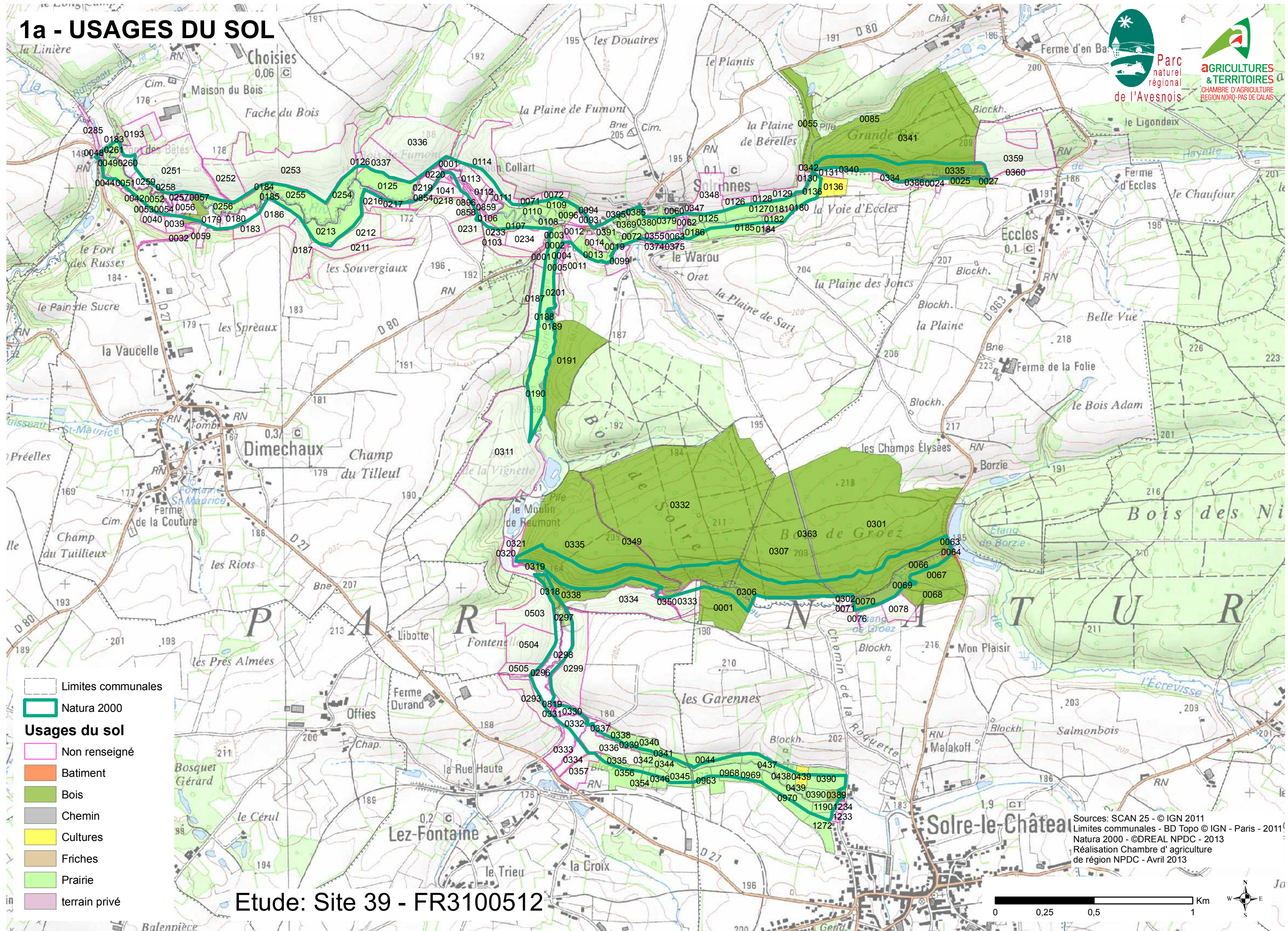
	Limites communales
	Natura 2000
<b>Usages du sol</b>	
	Non renseigné
	Batiment
	Bois
	Chemin
	Cultures
	Friches
	Prairie
	terrain privé











Etude: Site 39 - FR3100512

Sources: SCAN 25 - © IGN 2011  
 Limites communales - BD Topo © IGN - Paris - 2011  
 Natura 2000 - ©DREAL NPDC - 2013  
 Réalisation Chambre d'agriculture de région NPDC - Avril 2013



# 1a - USAGES DU SOL



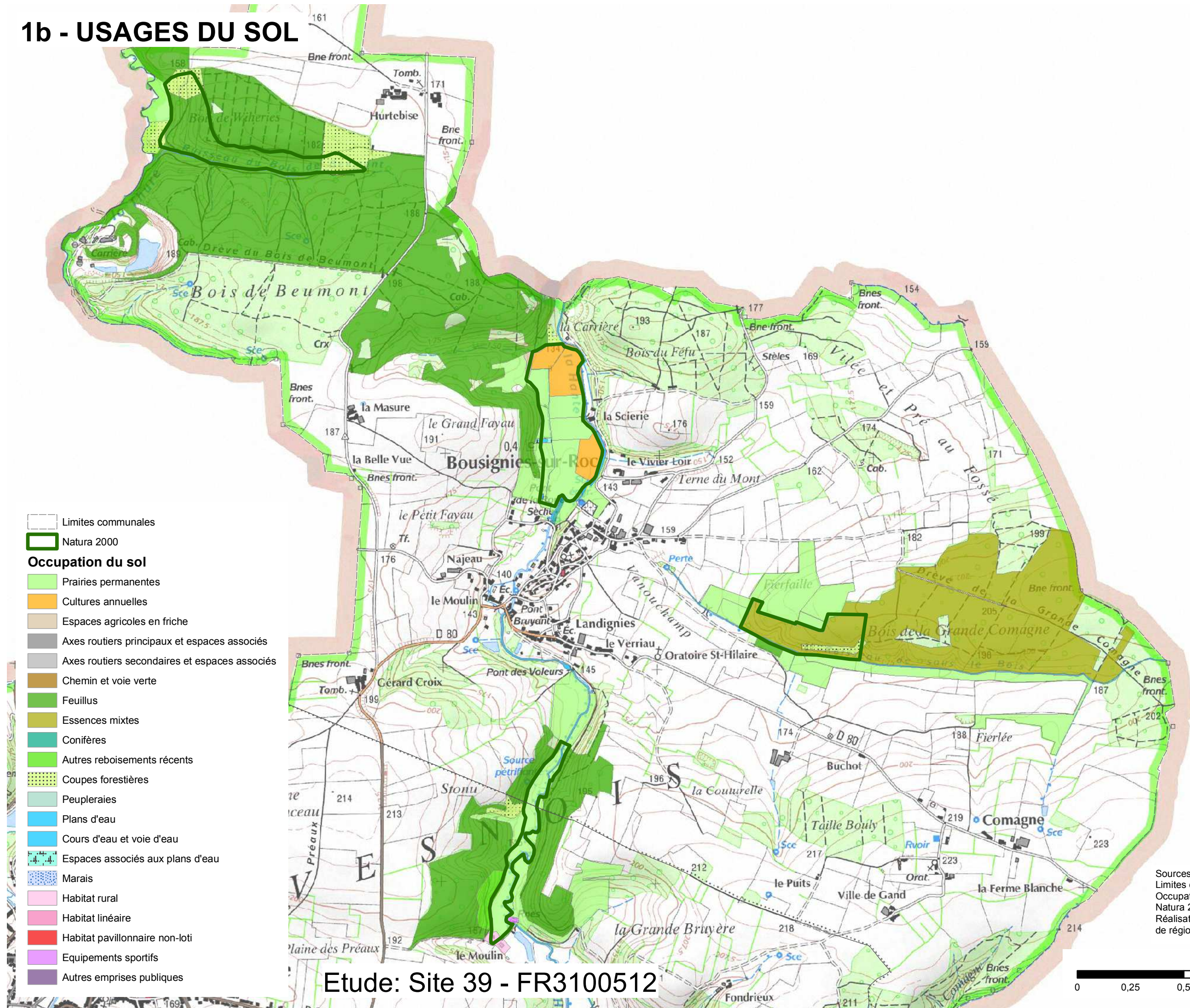
-  Limites communales
-  Natura 2000
- Usages du sol**
-  Non renseigné
-  Batiment
-  Bois
-  Chemin
-  Cultures
-  Friches
-  Prairie
-  terrain privé

Etude: Site 39 - FR3100512

Sources: SCAN 25 - © IGN 2011  
 Limites communales - BD Topo © IGN - Paris - 2011  
 Natura 2000 - ©DREAL NPDC - 2013  
 Réalisation Chambre d'agriculture de région NPDC - Avril 2013



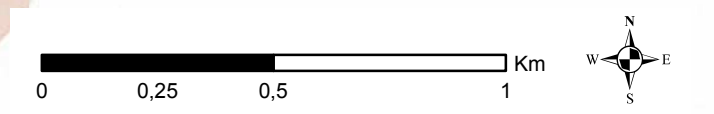
# 1b - USAGES DU SOL



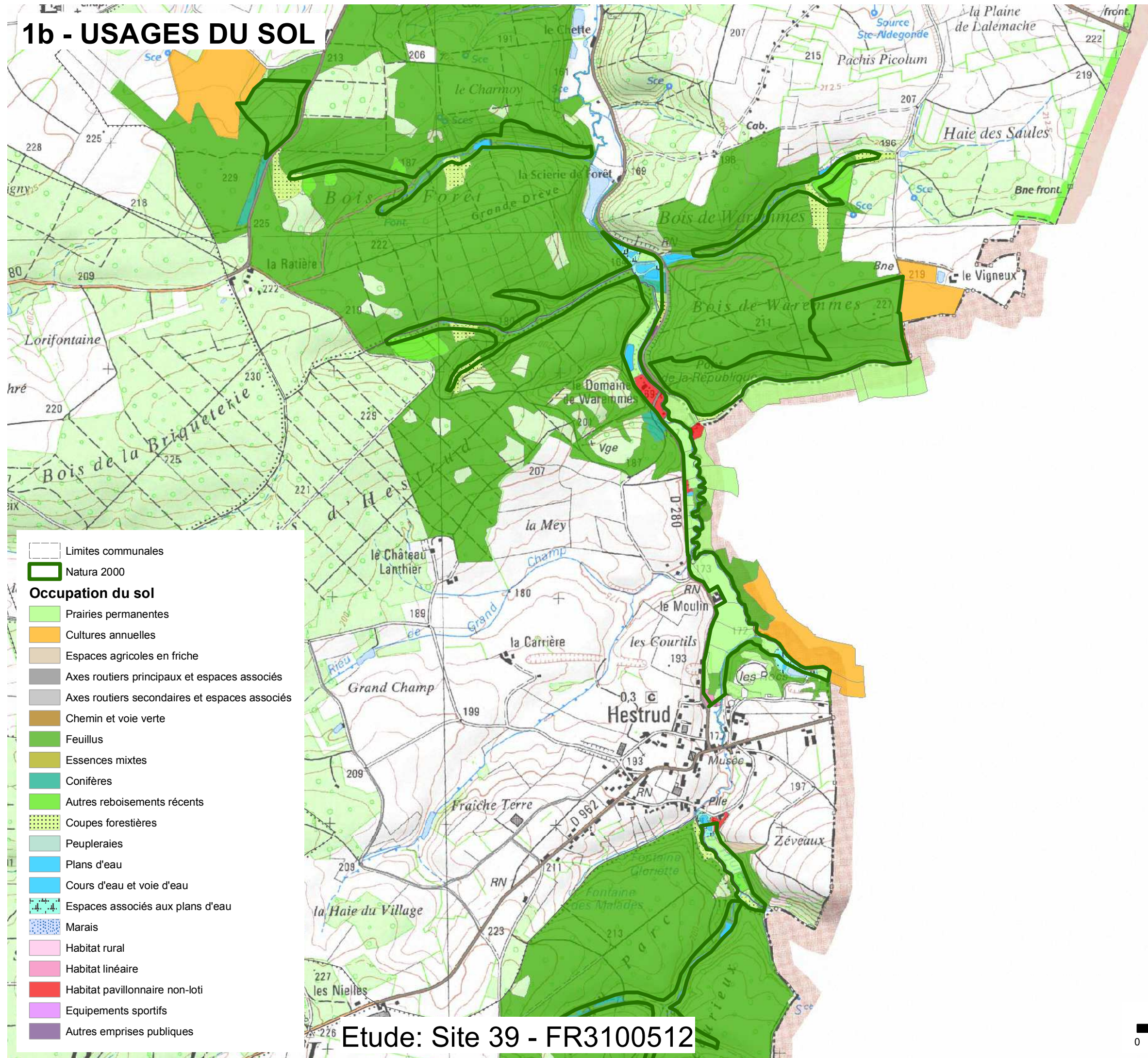
-  Limites communales
-  Natura 2000
- Occupation du sol**
-  Prairies permanentes
-  Cultures annuelles
-  Espaces agricoles en friche
-  Axes routiers principaux et espaces associés
-  Axes routiers secondaires et espaces associés
-  Chemin et voie verte
-  Feuillus
-  Essences mixtes
-  Conifères
-  Autres reboisements récents
-  Coupes forestières
-  Peupleraies
-  Plans d'eau
-  Cours d'eau et voie d'eau
-  Espaces associés aux plans d'eau
-  Marais
-  Habitat rural
-  Habitat linéaire
-  Habitat pavillonnaire non-loti
-  Equipements sportifs
-  Autres emprises publiques

Etude: Site 39 - FR3100512

Sources: SCAN 25 - © IGN 2011  
 Limites communales - BD Topo © IGN - Paris - 2011  
 Occupation du sol - ©SMPNRA 2013  
 Natura 2000 - ©DREAL NPDC - 2013  
 Réalisation Chambre d'agriculture de région NPDC - Avril 2013



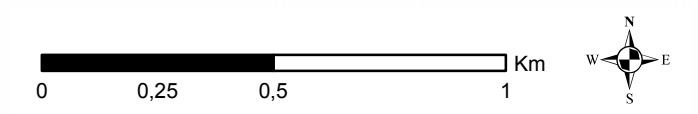
# 1b - USAGES DU SOL



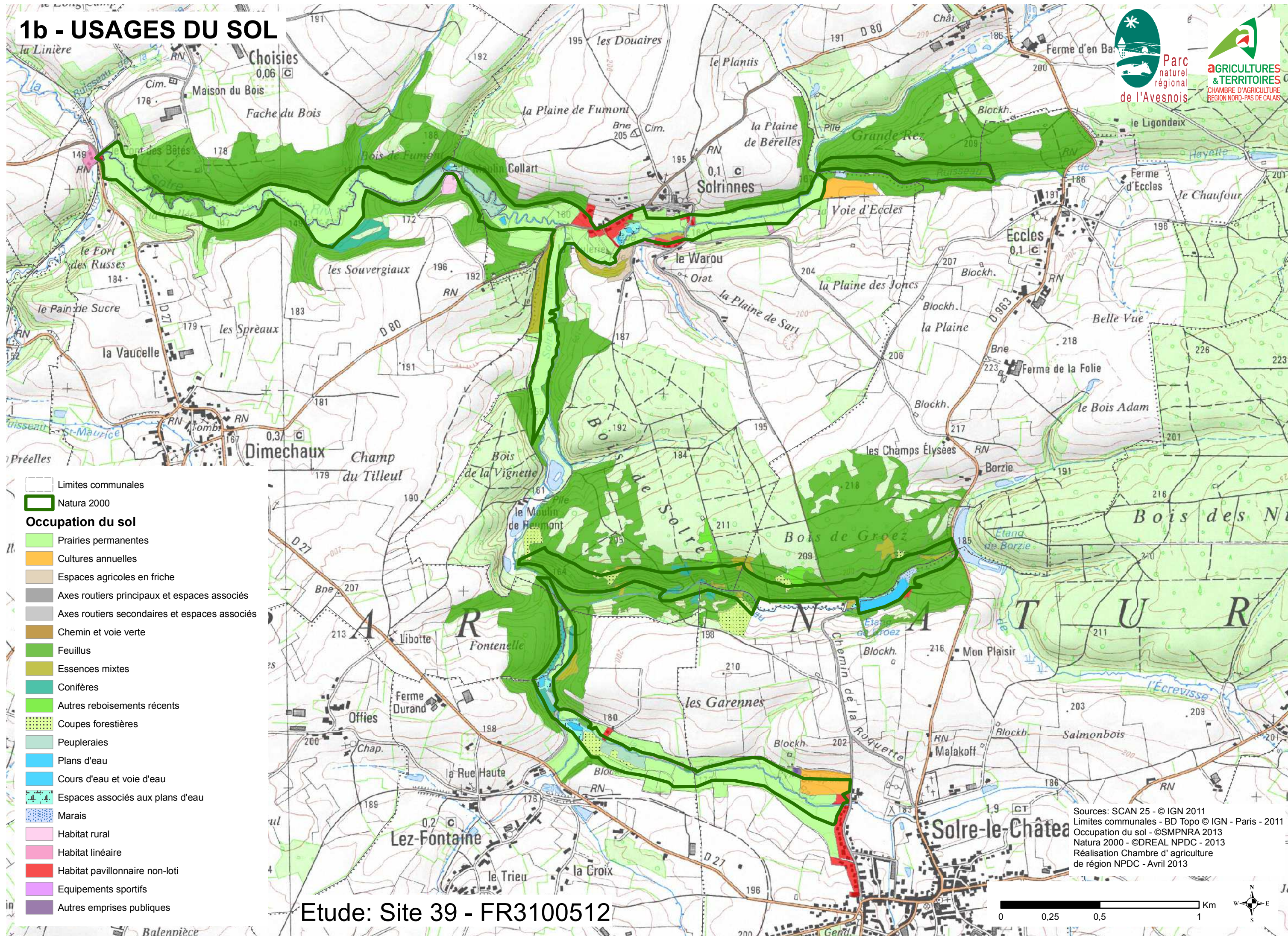
-  Limites communales
-  Natura 2000
- Occupation du sol**
-  Prairies permanentes
-  Cultures annuelles
-  Espaces agricoles en friche
-  Axes routiers principaux et espaces associés
-  Axes routiers secondaires et espaces associés
-  Chemin et voie verte
-  Feuillus
-  Essences mixtes
-  Conifères
-  Autres reboisements récents
-  Coupes forestières
-  Peupleraies
-  Plans d'eau
-  Cours d'eau et voie d'eau
-  Espaces associés aux plans d'eau
-  Marais
-  Habitat rural
-  Habitat linéaire
-  Habitat pavillonnaire non-loti
-  Equipements sportifs
-  Autres emprises publiques

Etude: Site 39 - FR3100512

Sources: SCAN 25 - © IGN 2011  
 Limites communales - BD Topo © IGN - Paris - 2011  
 Occupation du sol - ©SMPNRA 2013  
 Natura 2000 - ©DREAL NPDC - 2013  
 Réalisation Chambre d'agriculture de région NPDC - Avril 2013



# 1b - USAGES DU SOL



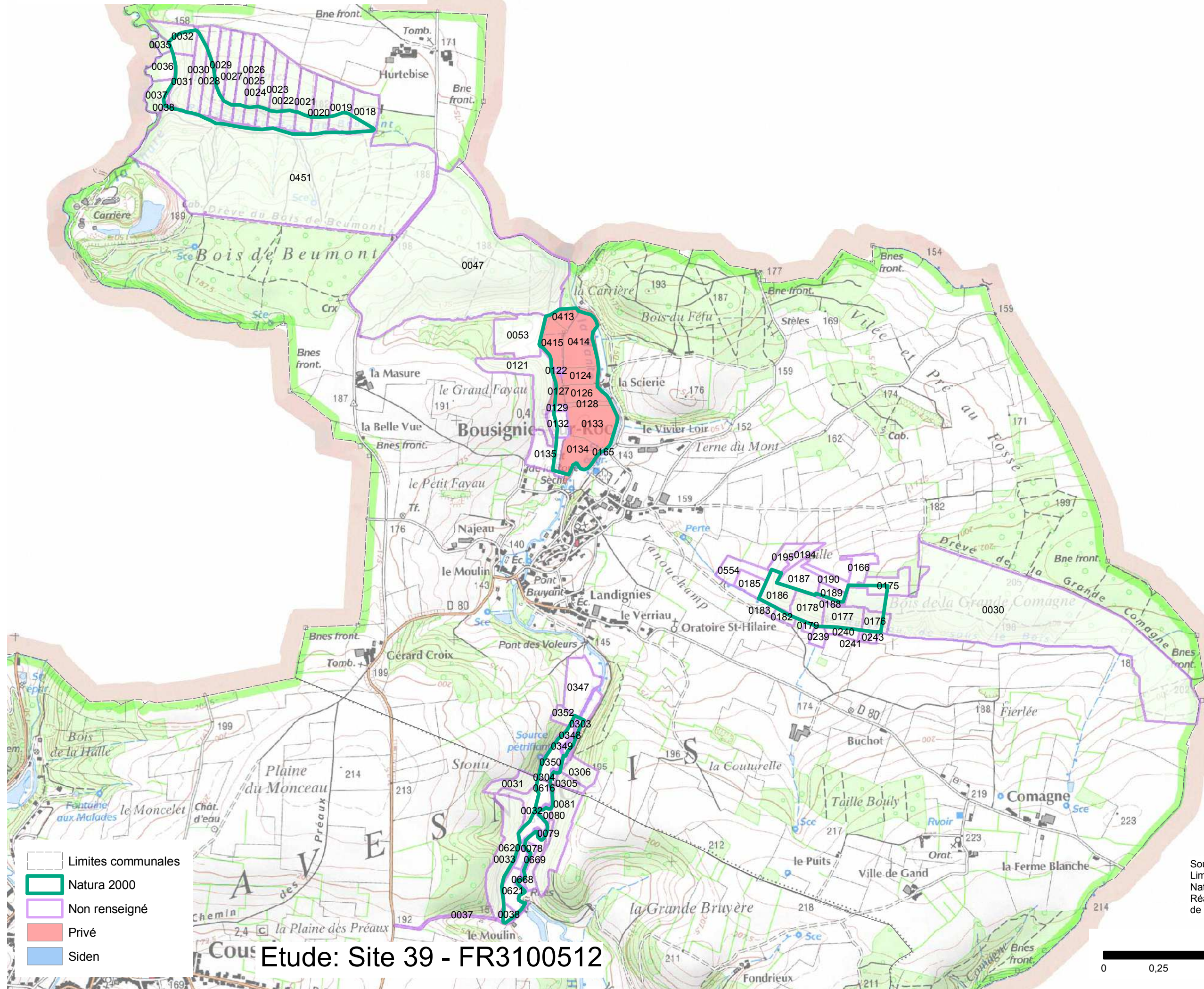
- Limites communales
- Natura 2000
- Occupation du sol**
- Prairies permanentes
- Cultures annuelles
- Espaces agricoles en friche
- Axes routiers principaux et espaces associés
- Axes routiers secondaires et espaces associés
- Chemin et voie verte
- Feuillus
- Essences mixtes
- Conifères
- Autres reboisements récents
- Coupes forestières
- Peupleraies
- Plans d'eau
- Cours d'eau et voie d'eau
- Espaces associés aux plans d'eau
- Marais
- Habitat rural
- Habitat linéaire
- Habitat pavillonnaire non-loti
- Equipements sportifs
- Autres emprises publiques

Sources: SCAN 25 - © IGN 2011  
 Limites communales - BD Topo © IGN - Paris - 2011  
 Occupation du sol - ©SMPNRA 2013  
 Natura 2000 - ©DREAL NPDC - 2013  
 Réalisation Chambre d'agriculture de région NPDC - Avril 2013

Etude: Site 39 - FR3100512



# 2 - NATURE DES PROPRIETES

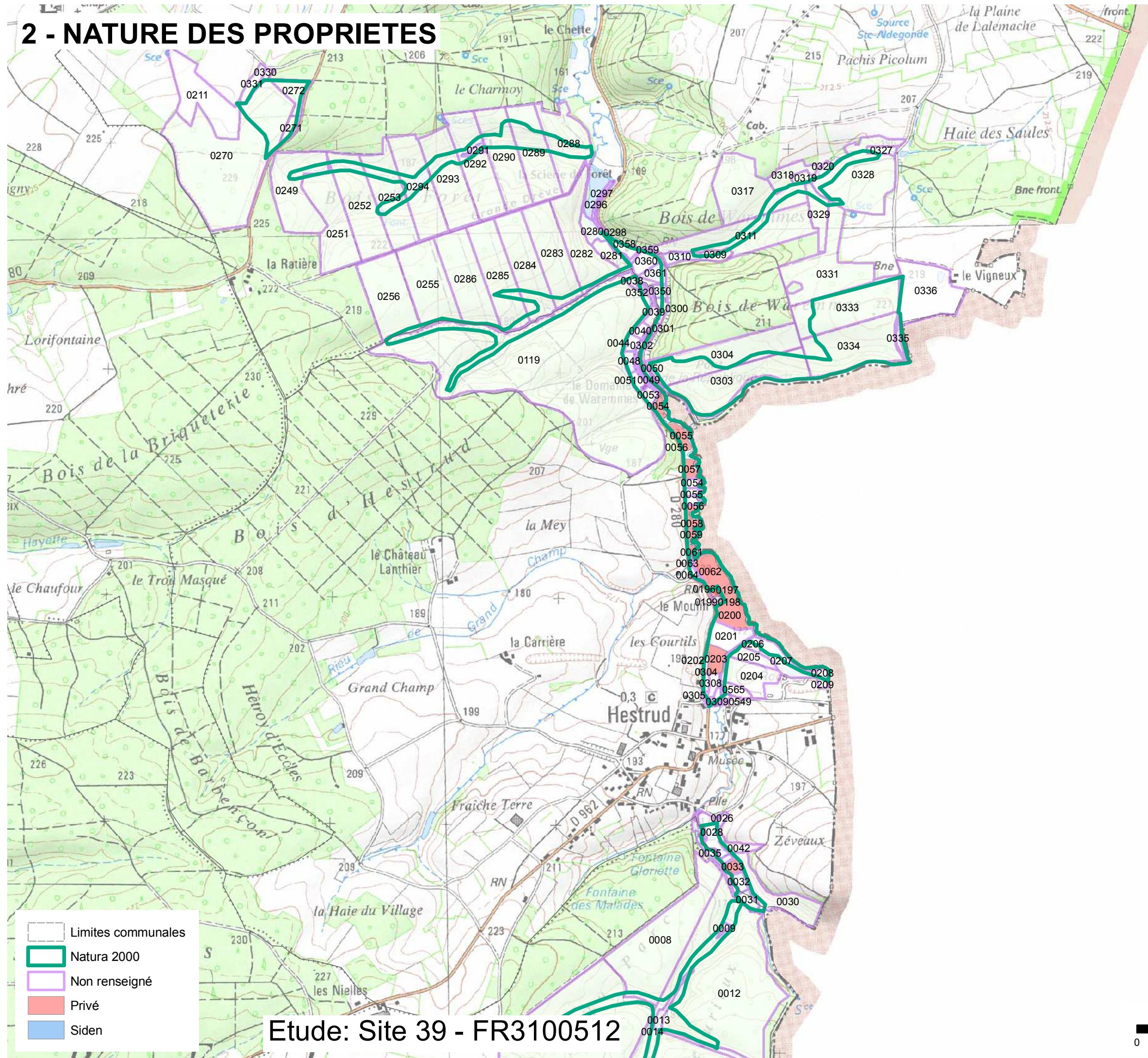


Sources: SCAN 25 - © IGN 2011  
 Limites communales - BD Topo © IGN - Paris - 2011  
 Natura 2000 - ©DREAL NPDC - 2013  
 Réalisation Chambre d'agriculture de région NPDC - Avril 2013

Etude: Site 39 - FR3100512



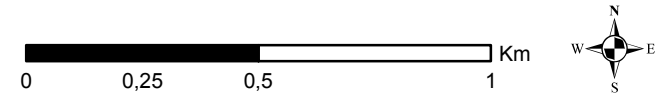
# 2 - NATURE DES PROPRIETES



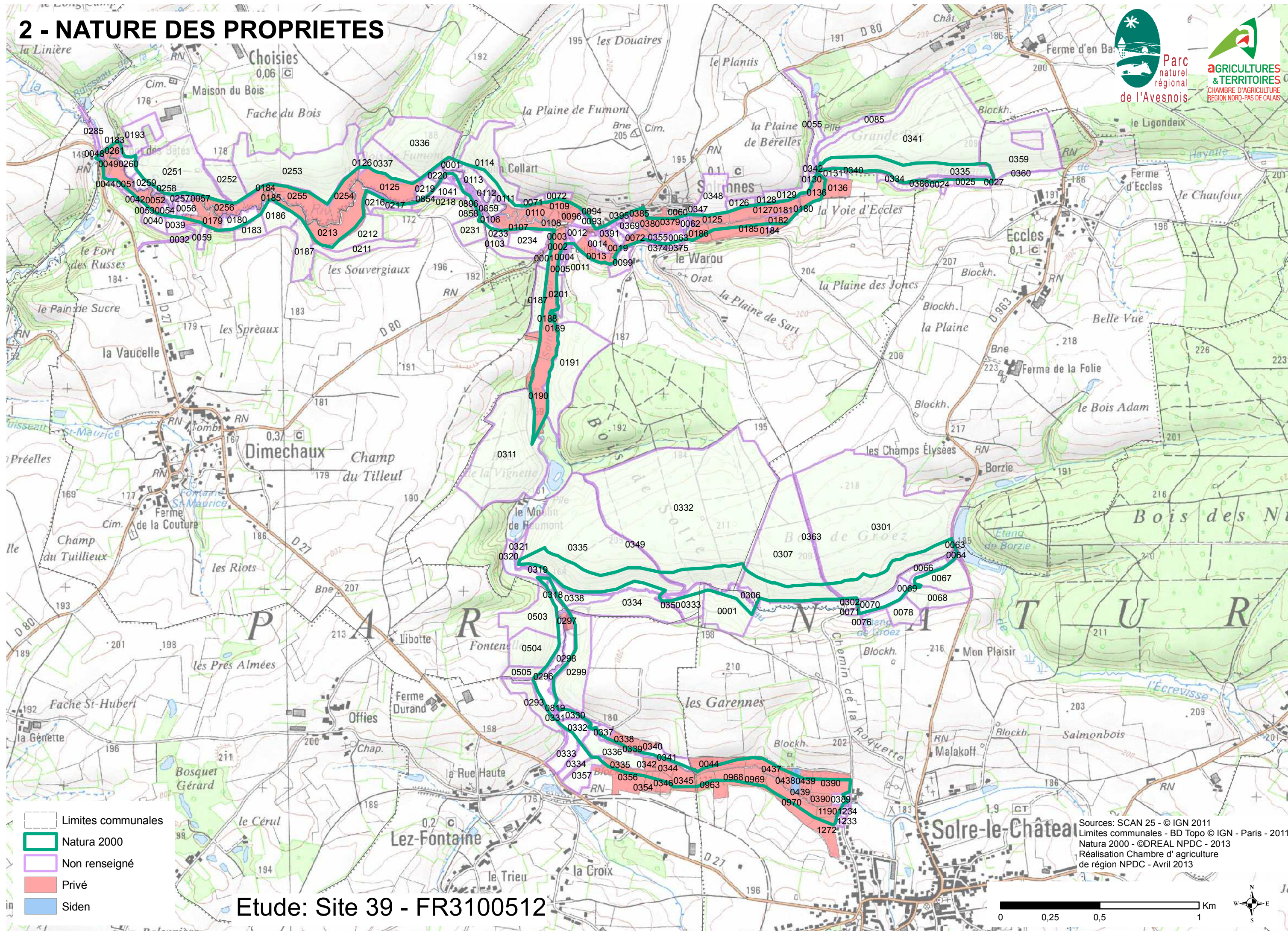
- Limites communales
- Natura 2000
- Non renseigné
- Privé
- Siden

Etude: Site 39 - FR3100512

Sources: SCAN 25 - © IGN 2011  
 Limites communales - BD Topo © IGN - Paris - 2011  
 Natura 2000 - ©DREAL NPDC - 2013  
 Réalisation Chambre d'agriculture de région NPDC - Avril 2013



# 2 - NATURE DES PROPRIETES



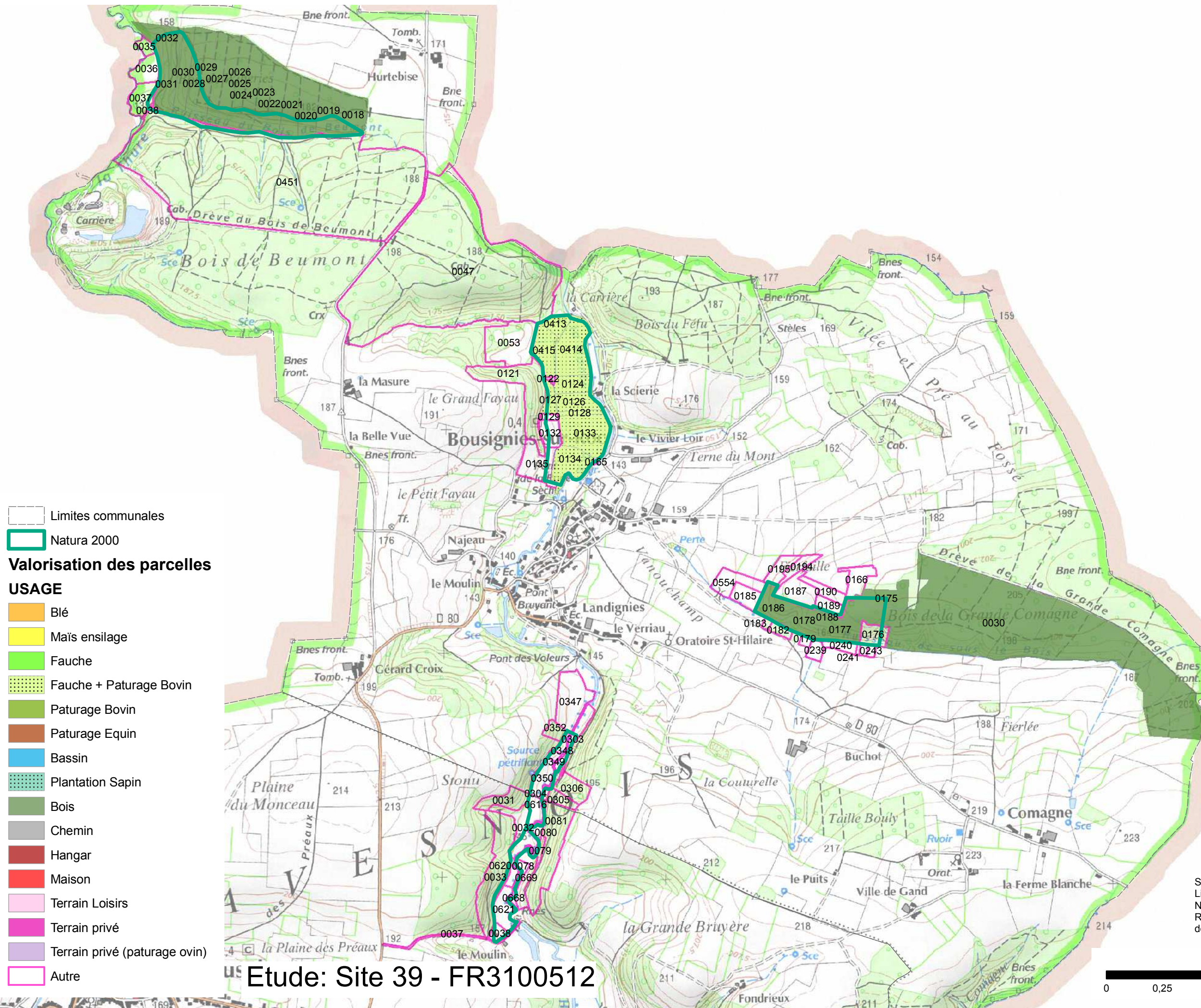
- Limites communales
- Natura 2000
- Non renseigné
- Privé
- Siden

Etude: Site 39 - FR3100512

Sources: SCAN 25 - © IGN 2011  
 Limites communales - BD Topo © IGN - Paris - 2011  
 Natura 2000 - ©DREAL NPDC - 2013  
 Réalisation Chambre d'agriculture de région NPDC - Avril 2013



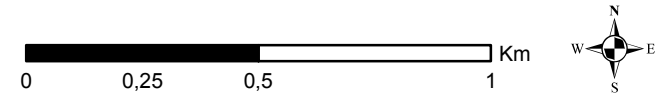
# 3 - VALORISATION DES PARCELLES



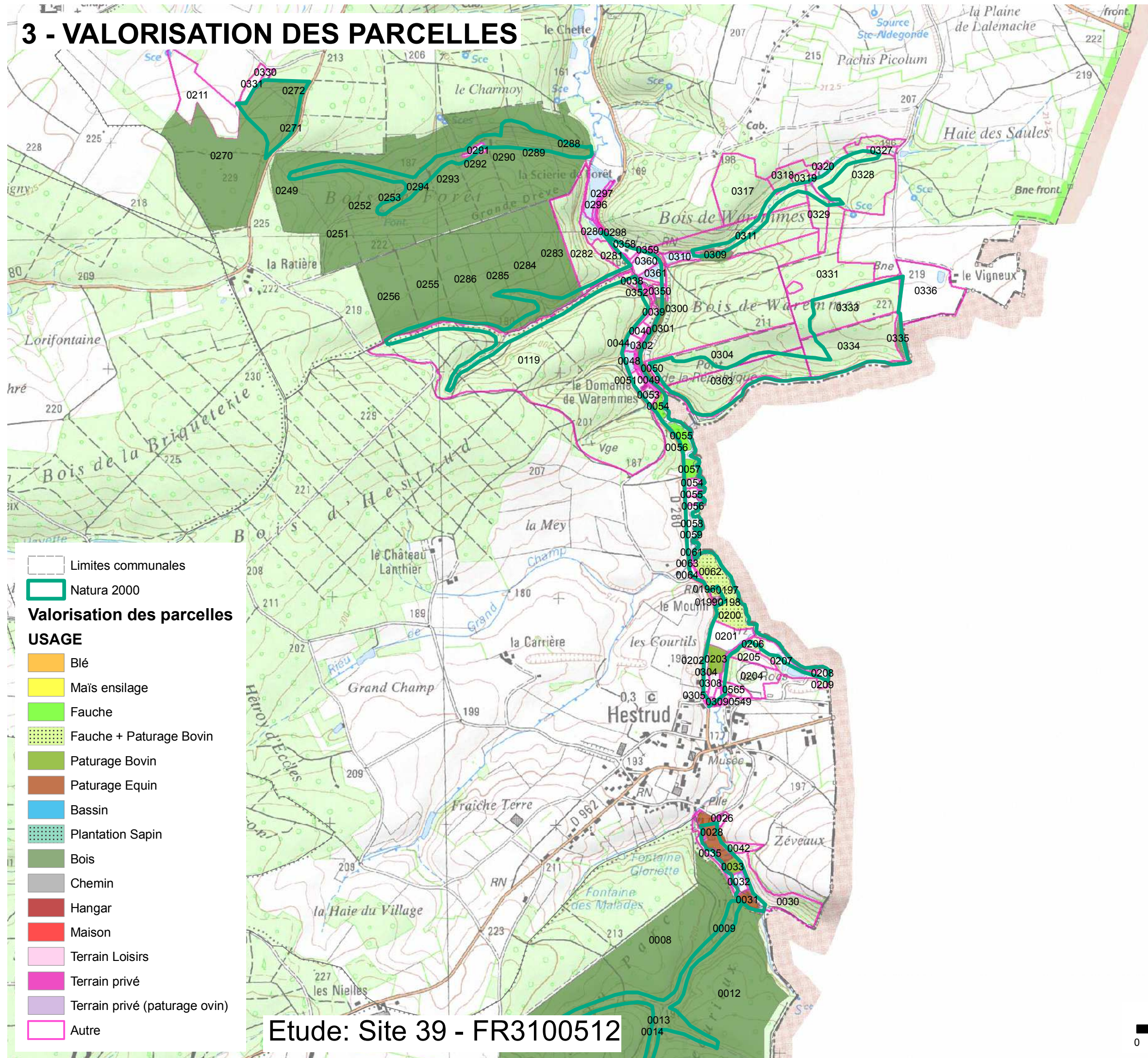
- Limites communales
- Natura 2000
- Valorisation des parcelles**
- USAGE**
- Blé
- Maïs ensilage
- Fauche
- Fauche + Paturage Bovin
- Paturage Bovin
- Paturage Equin
- Bassin
- Plantation Sapin
- Bois
- Chemin
- Hangar
- Maison
- Terrain Loisirs
- Terrain privé
- Terrain privé (paturage ovin)
- Autre

Etude: Site 39 - FR3100512

Sources: SCAN 25 - © IGN 2011  
 Limites communales - BD Topo © IGN - Paris - 2011  
 Natura 2000 - ©DREAL NPDC - 2013  
 Réalisation Chambre d'agriculture de région NPDC - Avril 2013



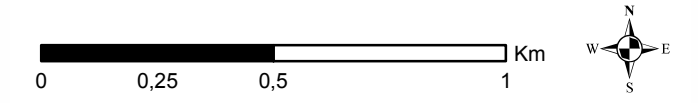
# 3 - VALORISATION DES PARCELLES



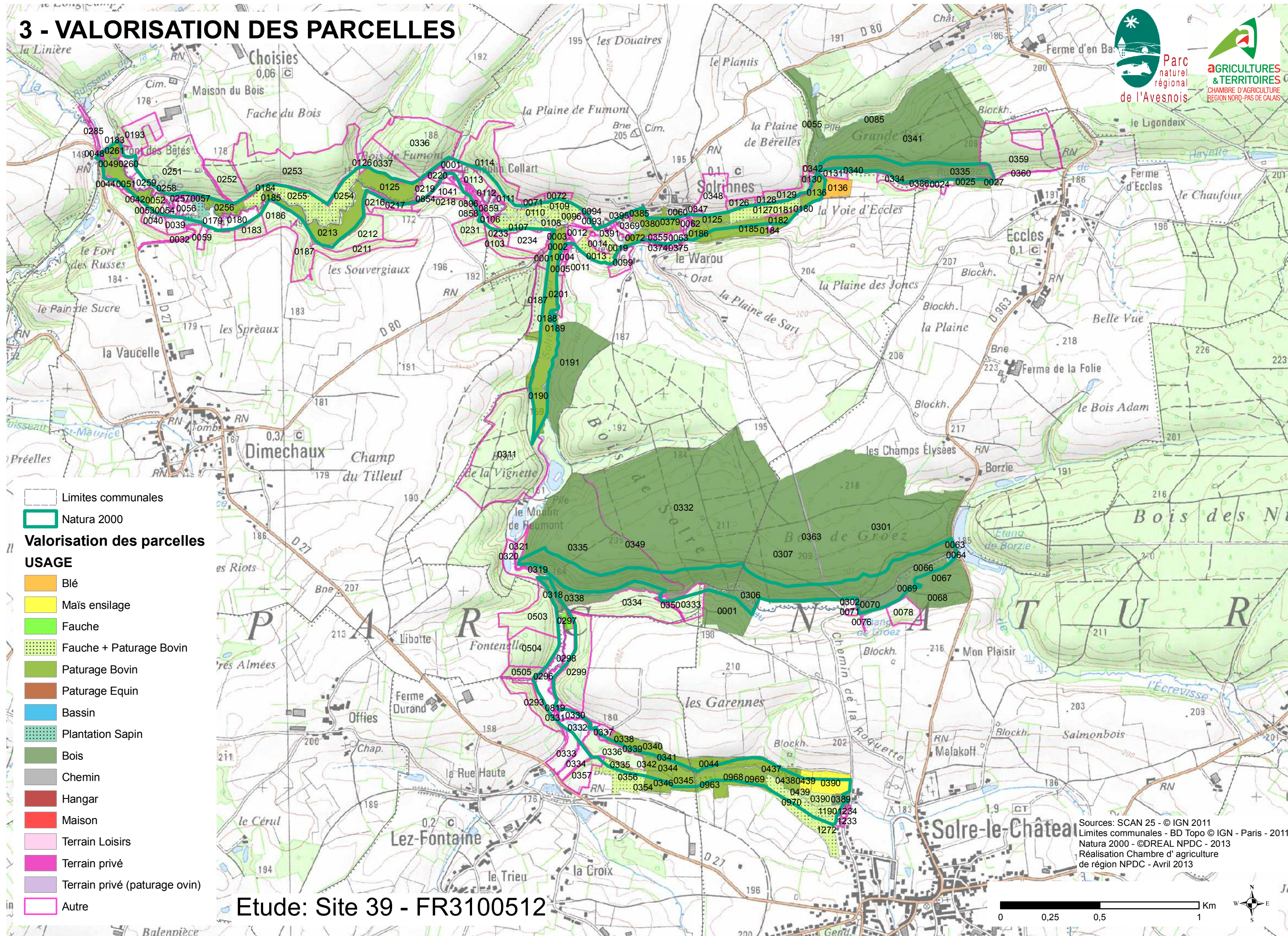
- Limites communales
- Natura 2000
- Valorisation des parcelles**
- USAGE**
- Blé
- Maïs ensilage
- Fauche
- Fauche + Paturage Bovin
- Paturage Bovin
- Paturage Equin
- Bassin
- Plantation Sapin
- Bois
- Chemin
- Hangar
- Maison
- Terrain Loisirs
- Terrain privé
- Terrain privé (paturage ovin)
- Autre

Etude: Site 39 - FR3100512

Sources: SCAN 25 - © IGN 2011  
 Limites communales - BD Topo © IGN - Paris - 2011  
 Natura 2000 - ©DREAL NPDC - 2013  
 Réalisation Chambre d'agriculture de région NPDC - Avril 2013



# 3 - VALORISATION DES PARCELLES



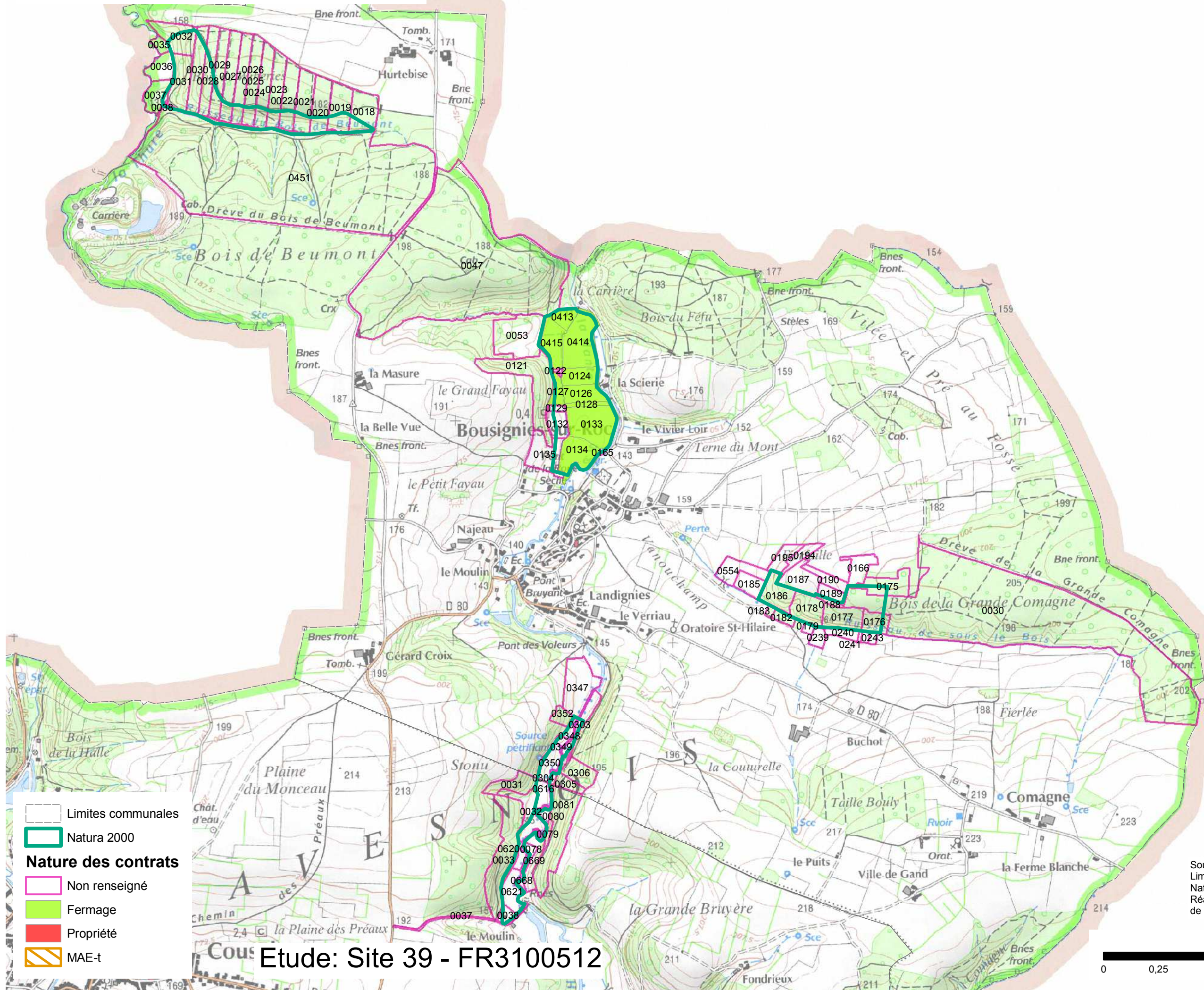
- Limites communales
- Natura 2000
- Valorisation des parcelles**
- USAGE**
- Blé
- Maïs ensilage
- Fauche
- Fauche + Paturage Bovin
- Paturage Bovin
- Paturage Equin
- Bassin
- Plantation Sapin
- Bois
- Chemin
- Hangar
- Maison
- Terrain Loisirs
- Terrain privé
- Terrain privé (paturage ovin)
- Autre

Etude: Site 39 - FR3100512

Sources: SCAN 25 - © IGN 2011  
 Limites communales - BD Topo © IGN - Paris - 2011  
 Natura 2000 - ©DREAL NPDC - 2013  
 Réalisation Chambre d'agriculture de région NPDC - Avril 2013

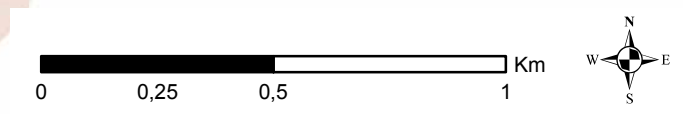


# 4 - NATURE DES CONTRATS

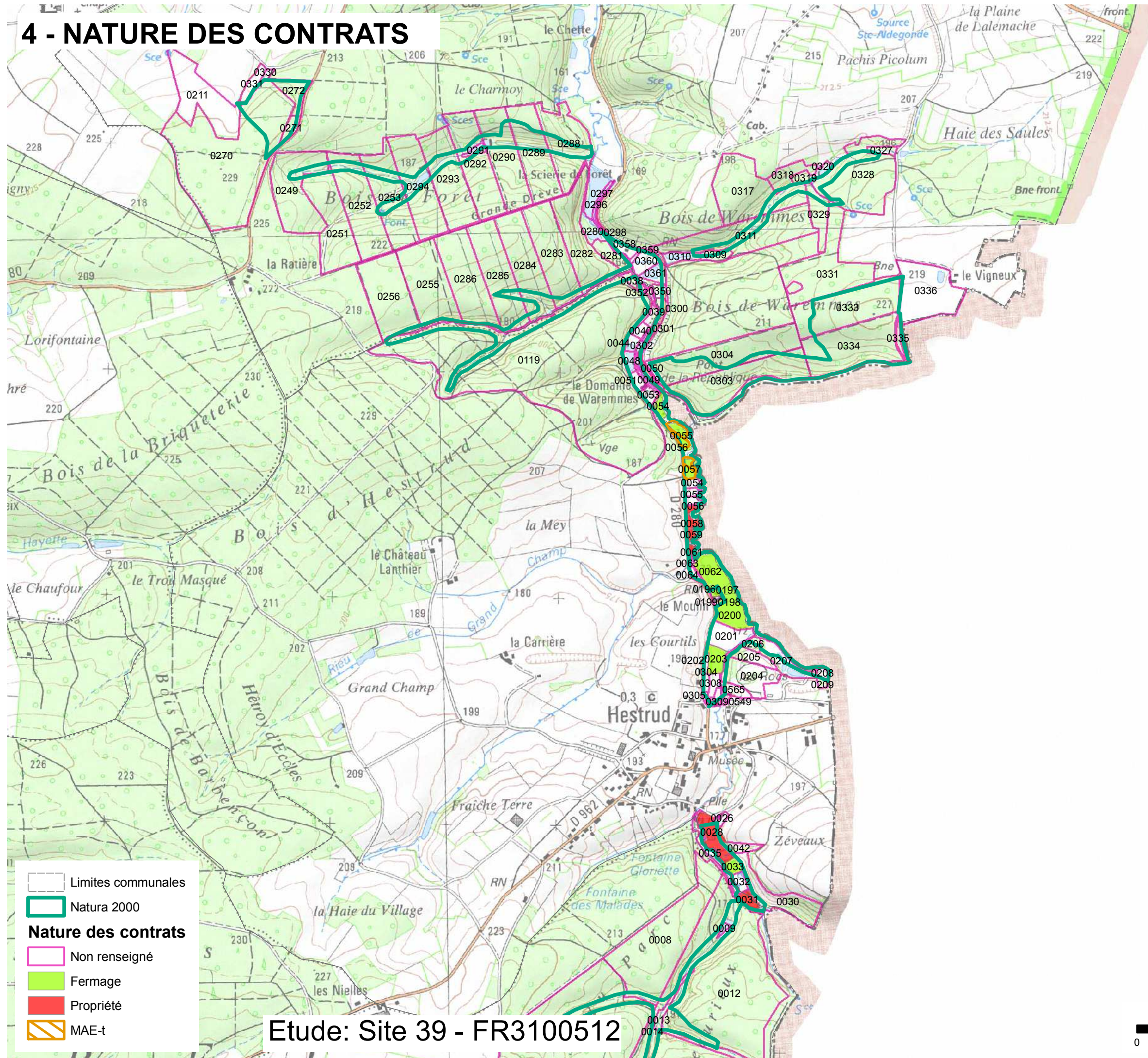


Etude: Site 39 - FR3100512

Sources: SCAN 25 - © IGN 2011  
 Limites communales - BD Topo © IGN - Paris - 2011  
 Natura 2000 - ©DREAL NPDC - 2013  
 Réalisation Chambre d'agriculture de région NPDC - Avril 2013



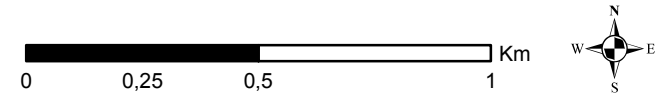
# 4 - NATURE DES CONTRATS



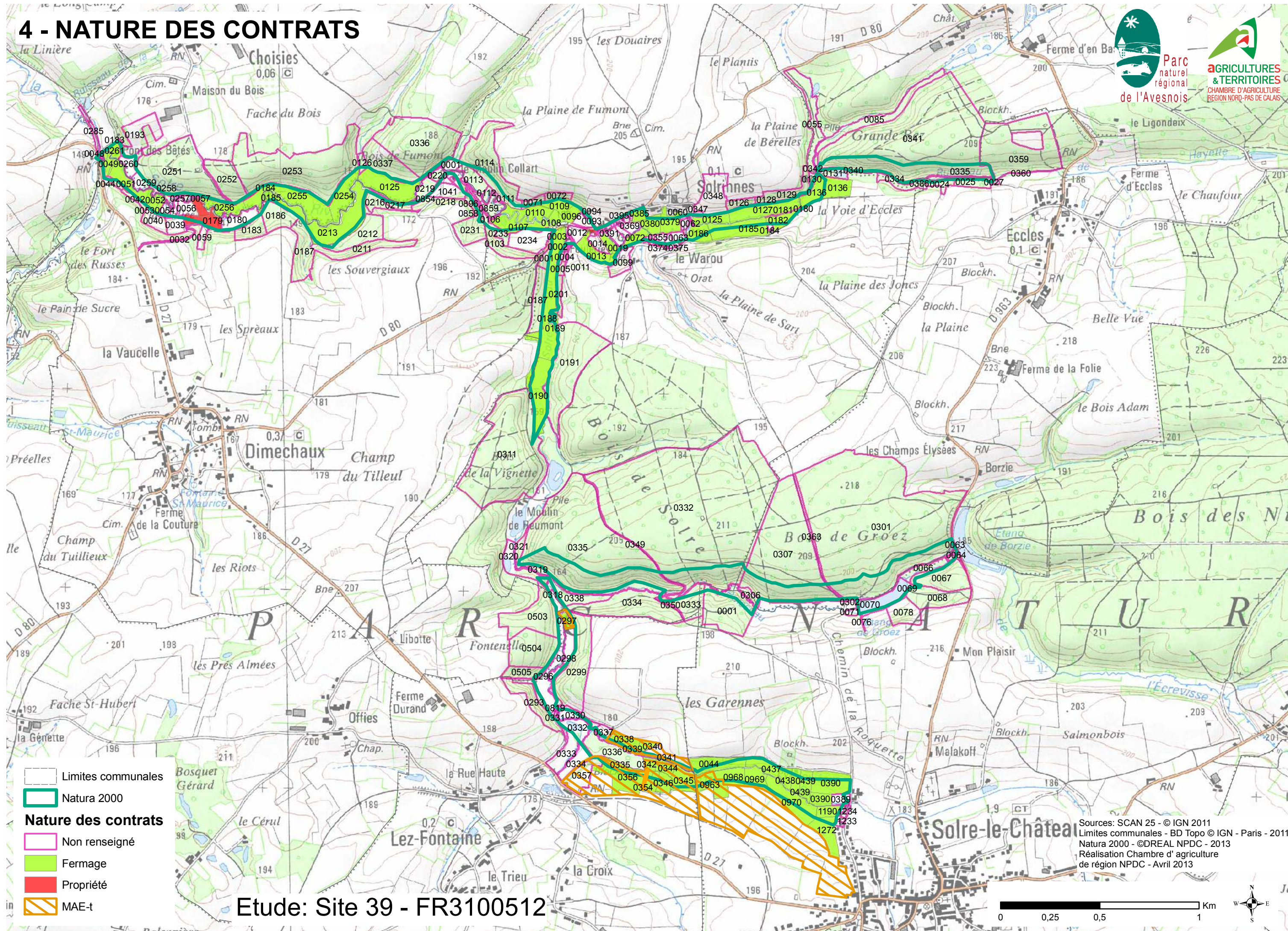
- Limites communales
- Natura 2000
- Nature des contrats**
- Non renseigné
- Fermage
- Propriété
- MAE-t

Etude: Site 39 - FR3100512

Sources: SCAN 25 - © IGN 2011  
 Limites communales - BD Topo © IGN - Paris - 2011  
 Natura 2000 - ©DREAL NPDC - 2013  
 Réalisation Chambre d'agriculture de région NPDC - Avril 2013



# 4 - NATURE DES CONTRATS



- Limites communales
- Natura 2000
- Nature des contrats**
- Non renseigné
- Fermage
- Propriété
- MAE-t

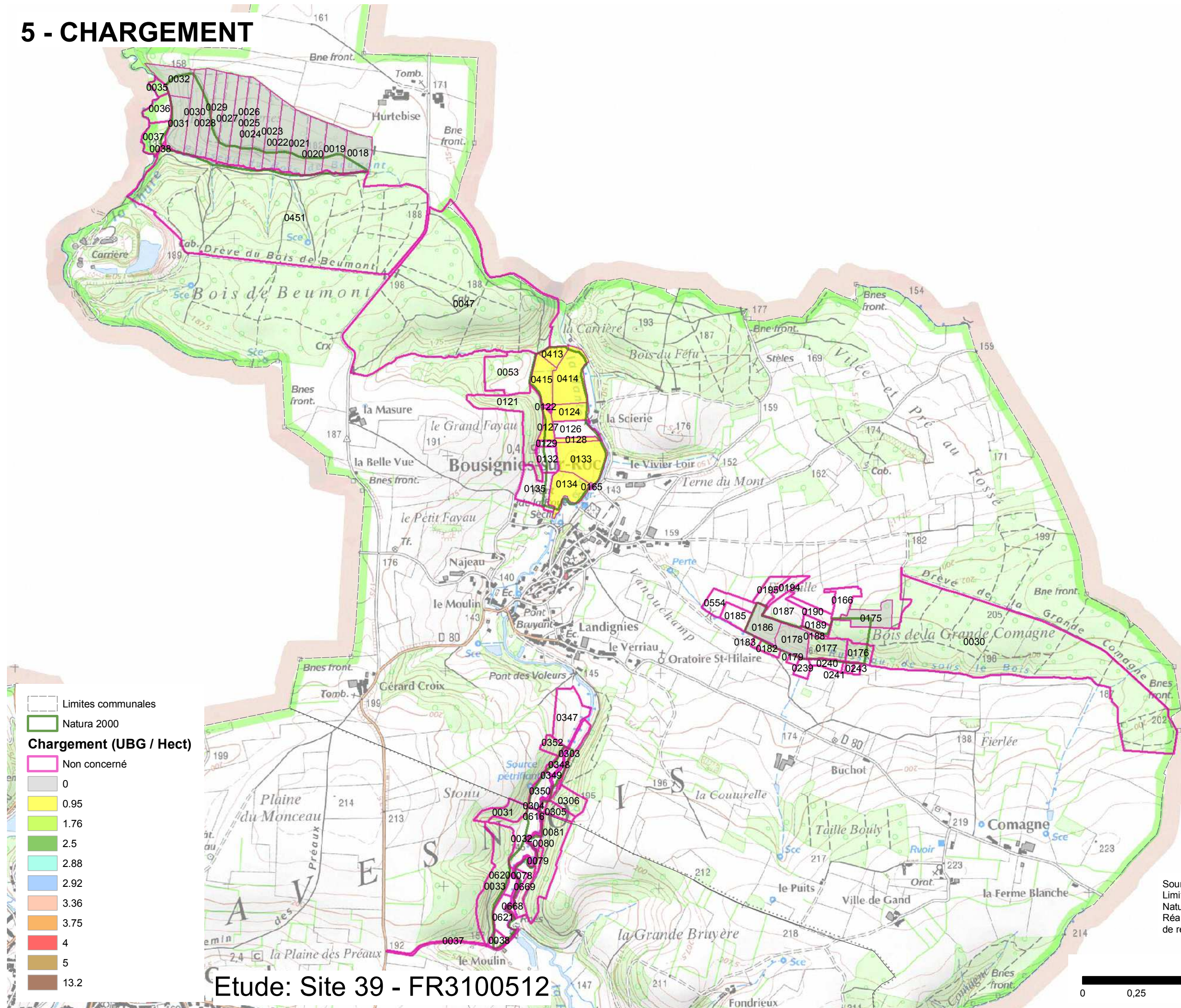
Etude: Site 39 - FR3100512

Sources: SCAN 25 - © IGN 2011  
 Limites communales - BD Topo © IGN - Paris - 2011  
 Natura 2000 - ©DREAL NPDC - 2013  
 Réalisation Chambre d'agriculture de région NPDC - Avril 2013





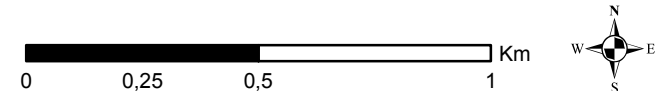
# 5 - CHARGEMENT



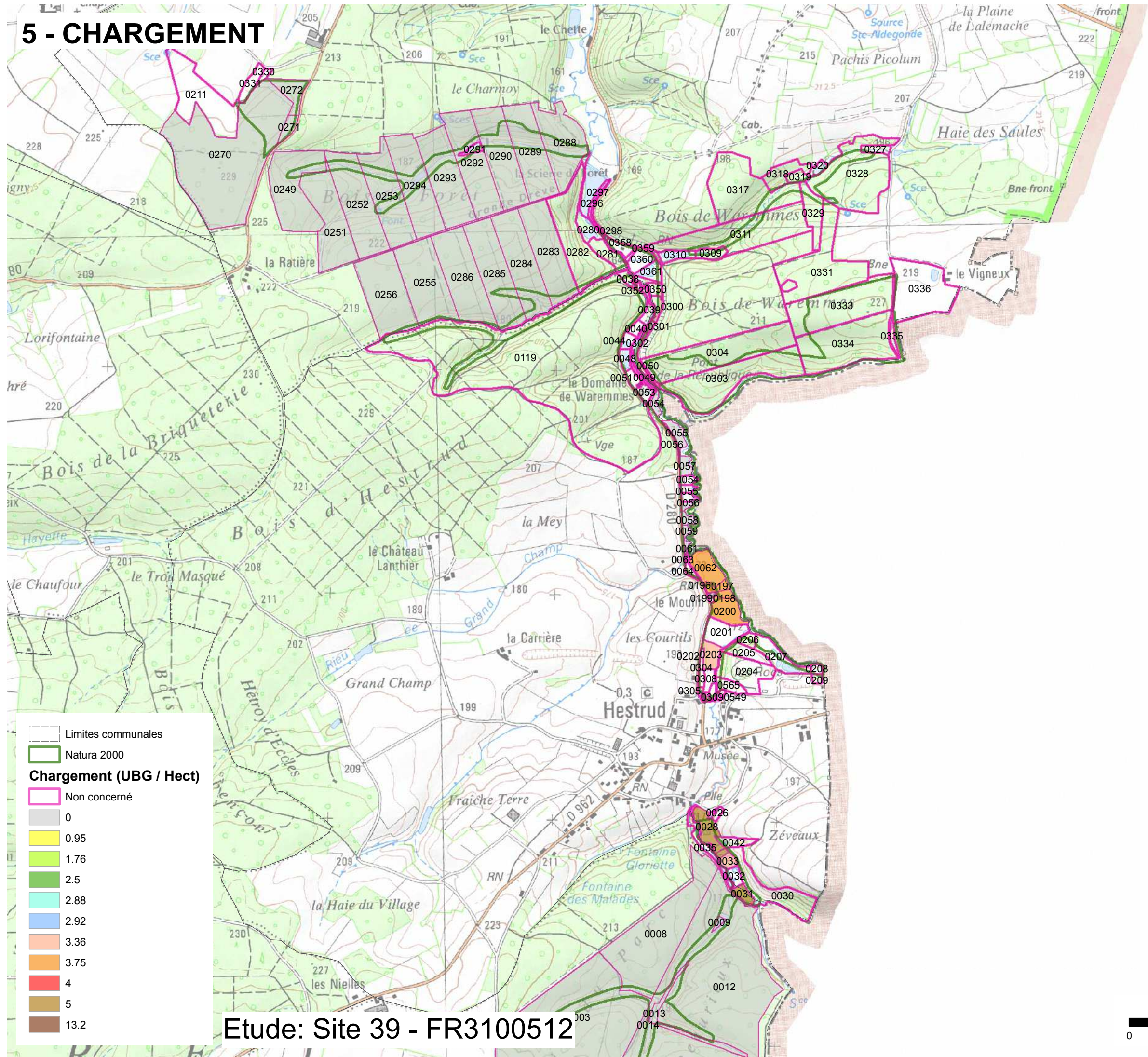
	Limites communales
	Natura 2000
<b>Chargement (UBG / Hect)</b>	
	Non concerné
	0
	0.95
	1.76
	2.5
	2.88
	2.92
	3.36
	3.75
	4
	5
	13.2

Etude: Site 39 - FR3100512

Sources: SCAN 25 - © IGN 2011  
 Limites communales - BD Topo © IGN - Paris - 2011  
 Natura 2000 - ©DREAL NPDC - 2013  
 Réalisation Chambre d' agriculture  
 de région NPDC - Avril 2013



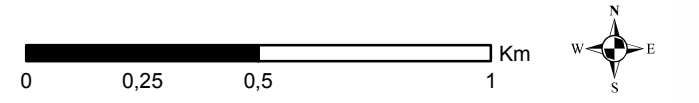
# 5 - CHARGEMENT



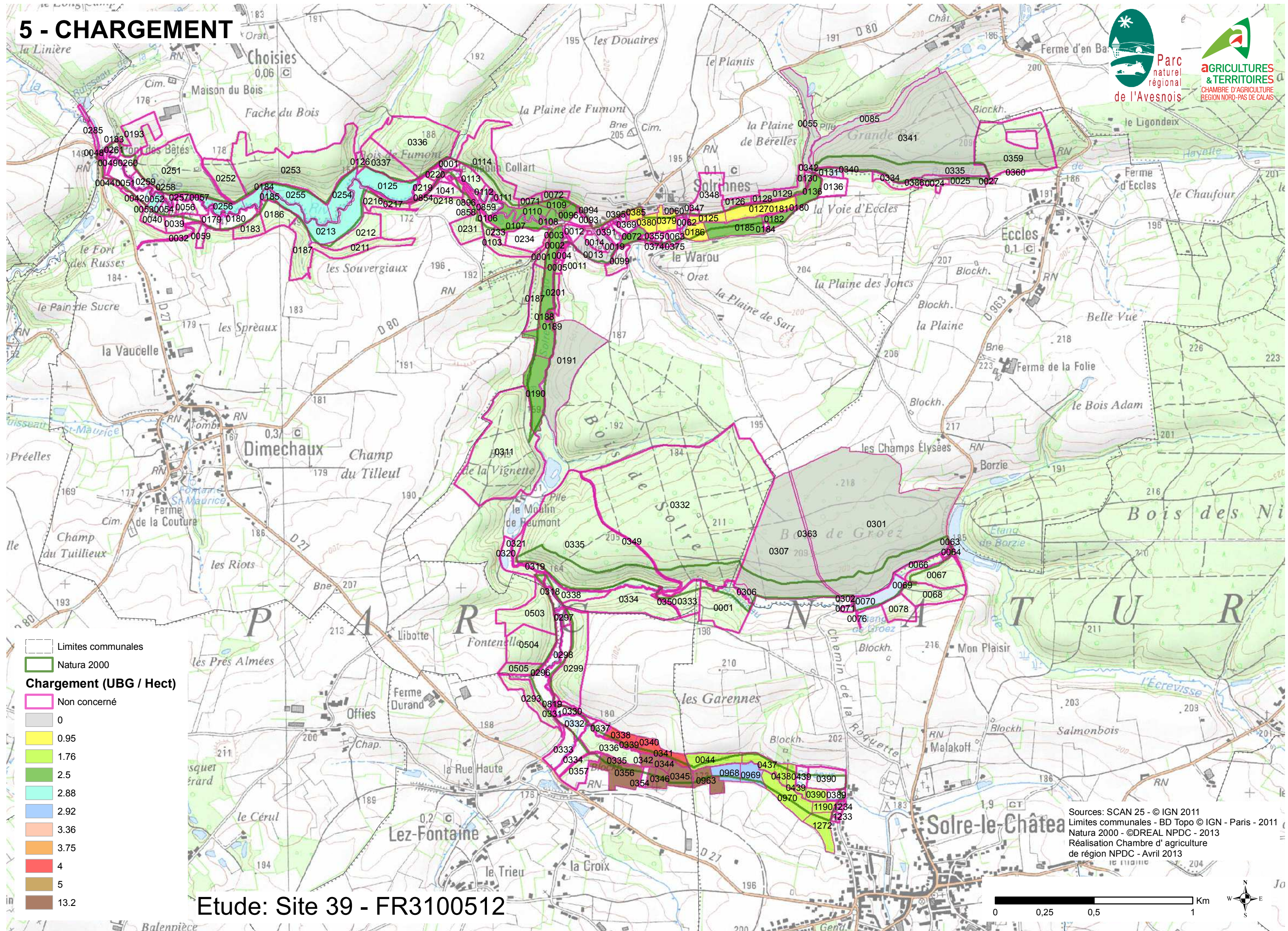
Limites communales  
 Natura 2000  
**Chargement (UBG / Hect)**  
 Non concerné  
 0  
 0.95  
 1.76  
 2.5  
 2.88  
 2.92  
 3.36  
 3.75  
 4  
 5  
 13.2

Etude: Site 39 - FR3100512

Sources: SCAN 25 - © IGN 2011  
 Limites communales - BD Topo © IGN - Paris - 2011  
 Natura 2000 - ©DREAL NPDC - 2013  
 Réalisation Chambre d'agriculture de région NPDC - Avril 2013



# 5 - CHARGEMENT



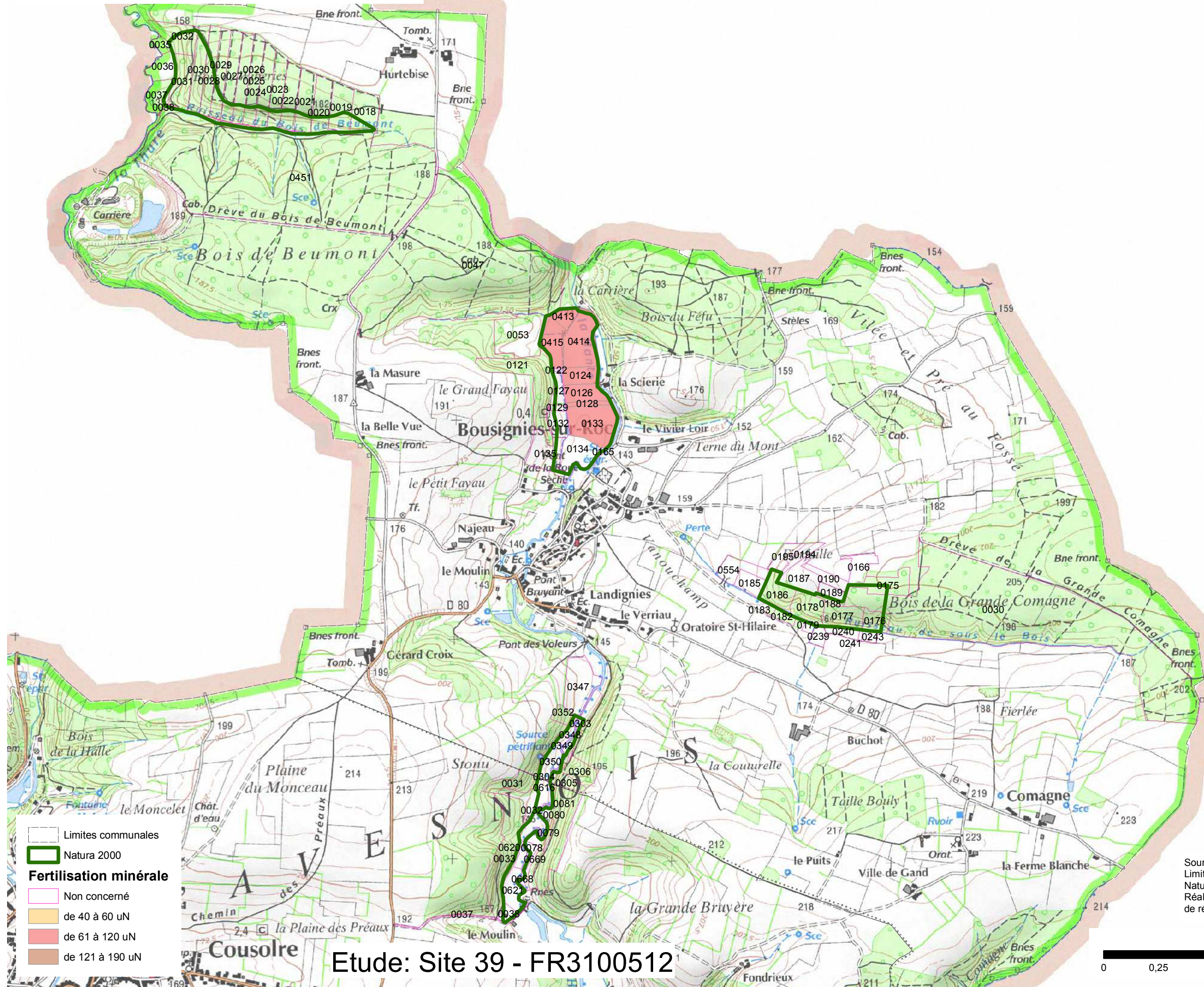
- Limites communales
- Natura 2000
- Chargement (UBG / Hect)**
- Non concerné
- 0
- 0.95
- 1.76
- 2.5
- 2.88
- 2.92
- 3.36
- 3.75
- 4
- 5
- 13.2

Etude: Site 39 - FR3100512

Sources: SCAN 25 - © IGN 2011  
 Limites communales - BD Topo © IGN - Paris - 2011  
 Natura 2000 - ©DREAL NPDC - 2013  
 Réalisation Chambre d'agriculture de région NPDC - Avril 2013

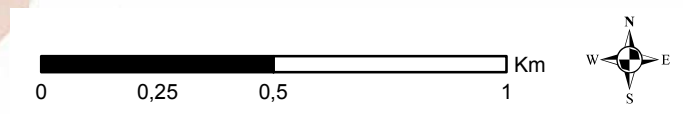


# 6 - FERTILISATION MINERALE

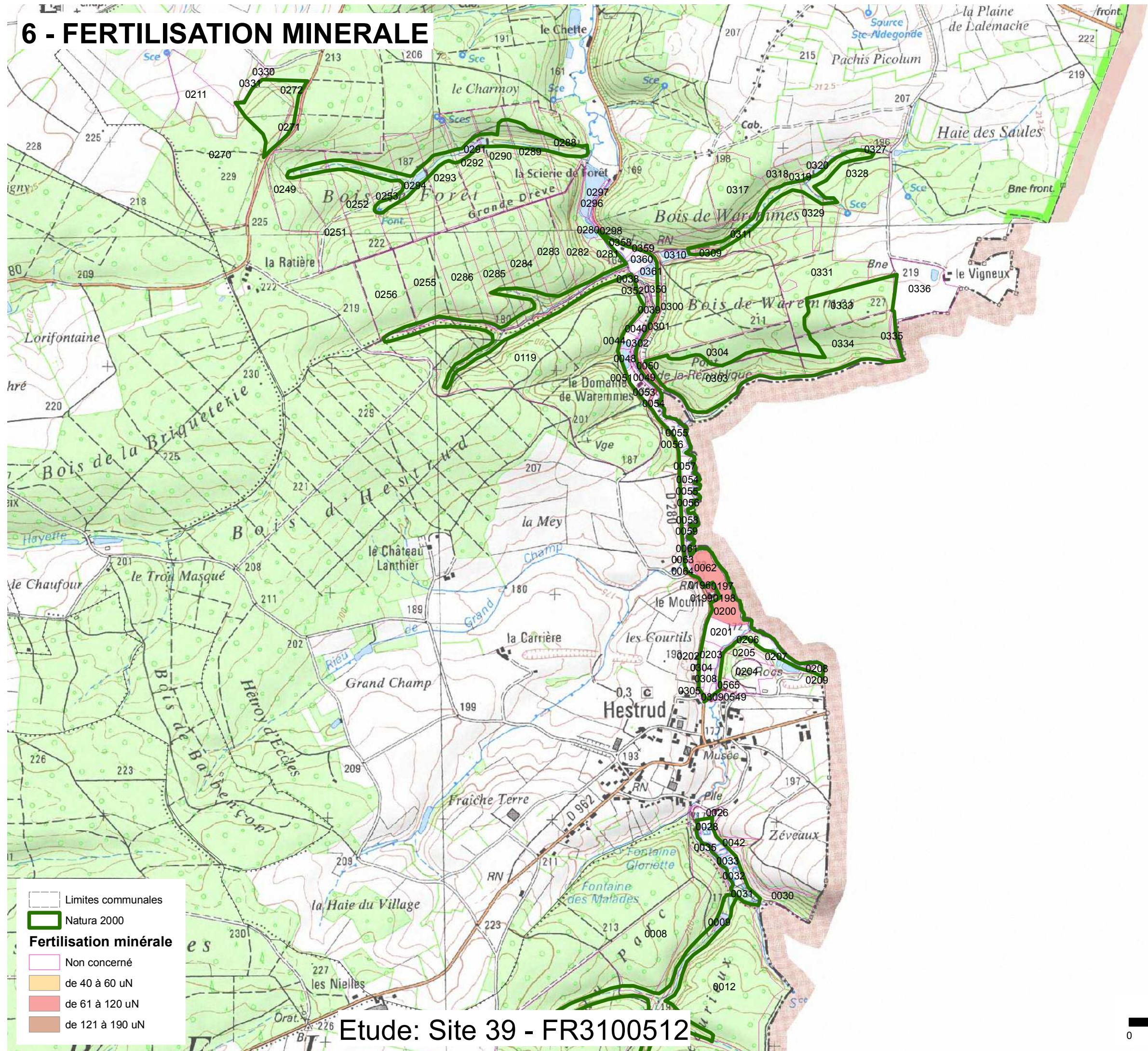


Sources: SCAN 25 - © IGN 2011  
 Limites communales - BD Topo © IGN - Paris - 2011  
 Natura 2000 - ©DREAL NPDC - 2013  
 Réalisation Chambre d'agriculture de région NPDC - Avril 2013

Etude: Site 39 - FR3100512



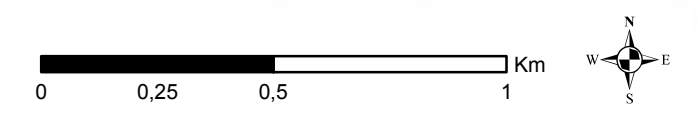
# 6 - FERTILISATION MINERALE



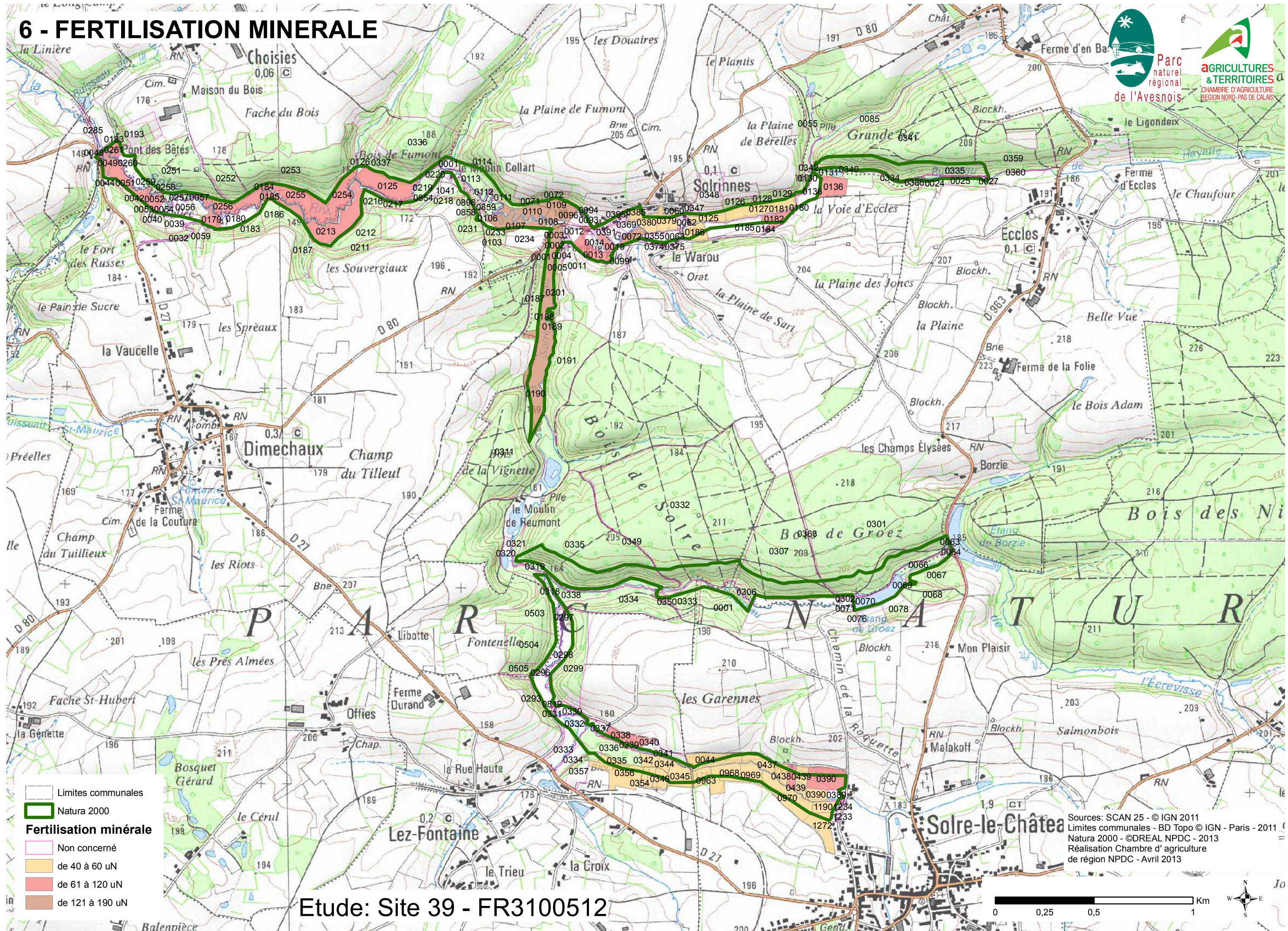
Limites communales  
 Natura 2000  
**Fertilisation minérale**  
 Non concerné  
 de 40 à 60 uN  
 de 61 à 120 uN  
 de 121 à 190 uN

Etude: Site 39 - FR3100512

Sources: SCAN 25 - © IGN 2011  
 Limites communales - BD Topo © IGN - Paris - 2011  
 Natura 2000 - ©DREAL NPDC - 2013  
 Réalisation Chambre d'agriculture de région NPDC - Avril 2013



# 6 - FERTILISATION MINERALE



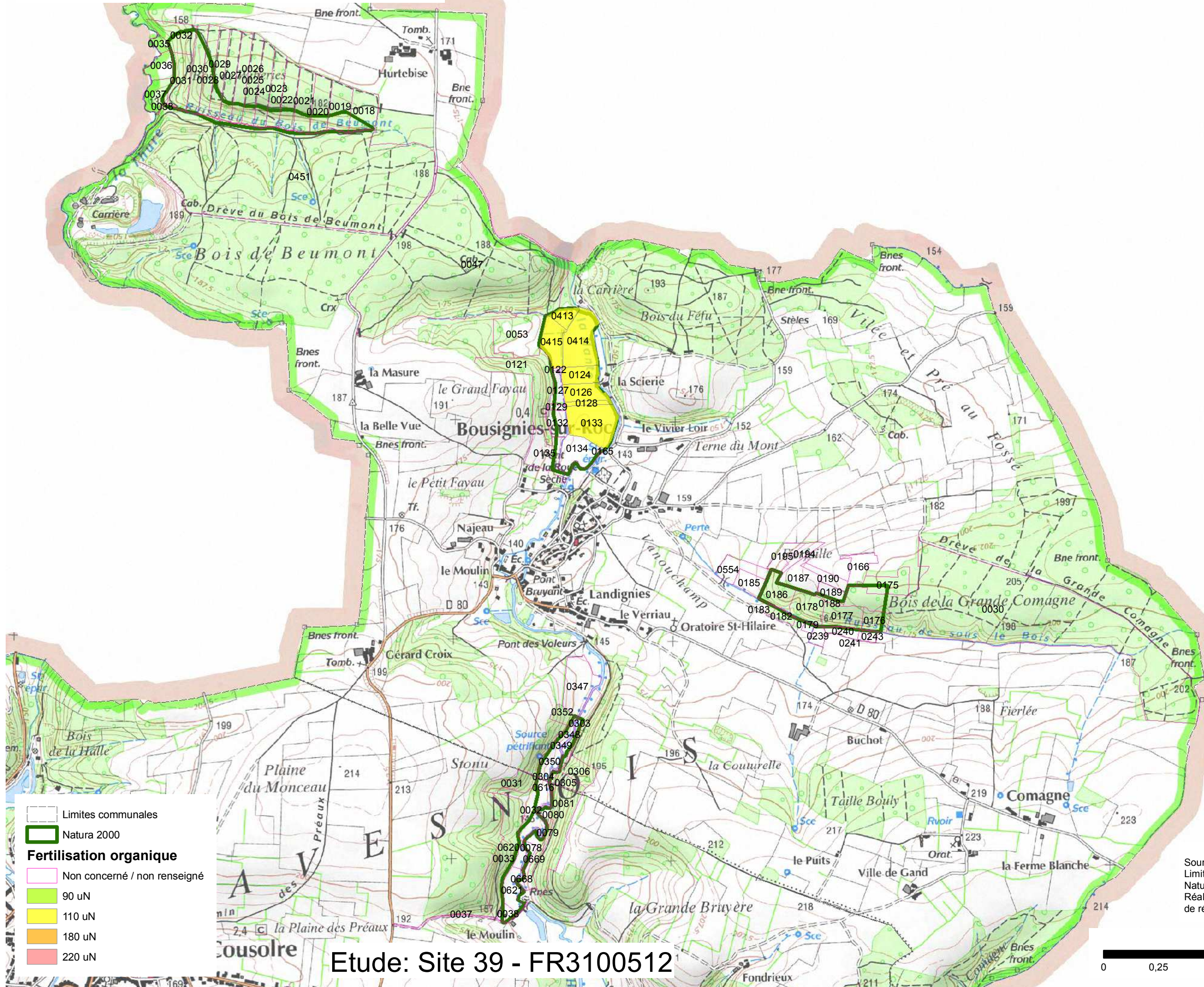
- Limites communales
- Natura 2000
- Fertilisation minérale**
- Non concerné
- de 40 à 60 uN
- de 61 à 120 uN
- de 121 à 190 uN

Sources: SCAN 25 - © IGN 2011  
 Limites communales - BD Topo © IGN - Paris - 2011  
 Natura 2000 - ©DREAL NPDC - 2013  
 Réalisation Chambre d'agriculture de région NPDC - Avril 2013

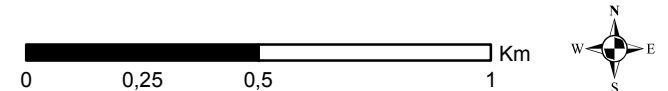
Etude: Site 39 - FR3100512



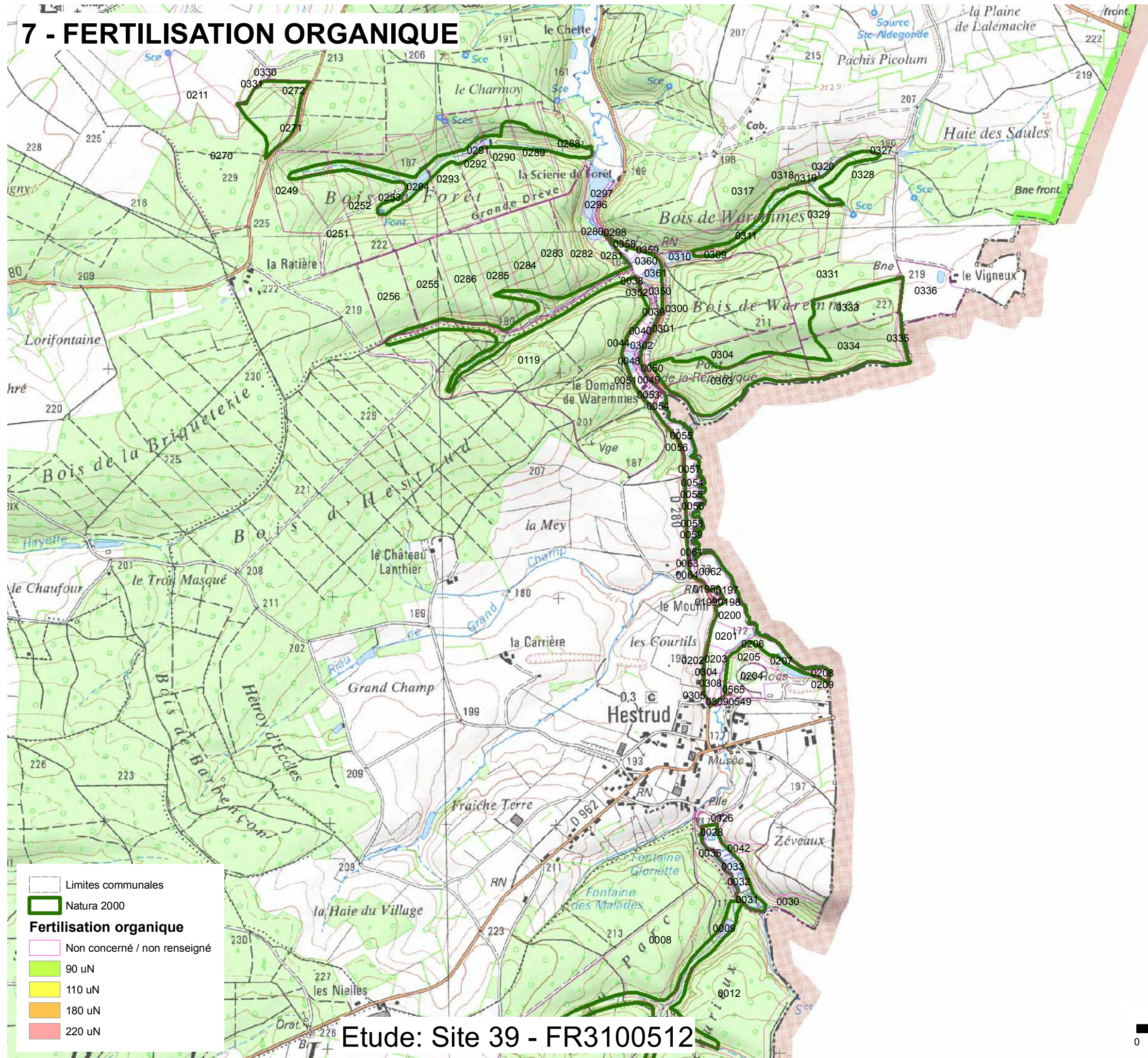
# 7 - FERTILISATION ORGANIQUE



Sources: SCAN 25 - © IGN 2011  
 Limites communales - BD Topo © IGN - Paris - 2011  
 Natura 2000 - ©DREAL NPDC - 2013  
 Réalisation Chambre d'agriculture de région NPDC - Avril 2013



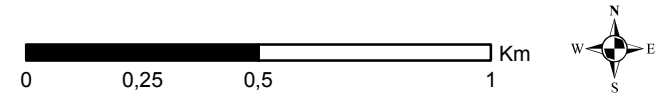
# 7 - FERTILISATION ORGANIQUE



Limites communales  
 Natura 2000  
**Fertilisation organique**  
 Non concerné / non renseigné  
 90 uN  
 110 uN  
 180 uN  
 220 uN

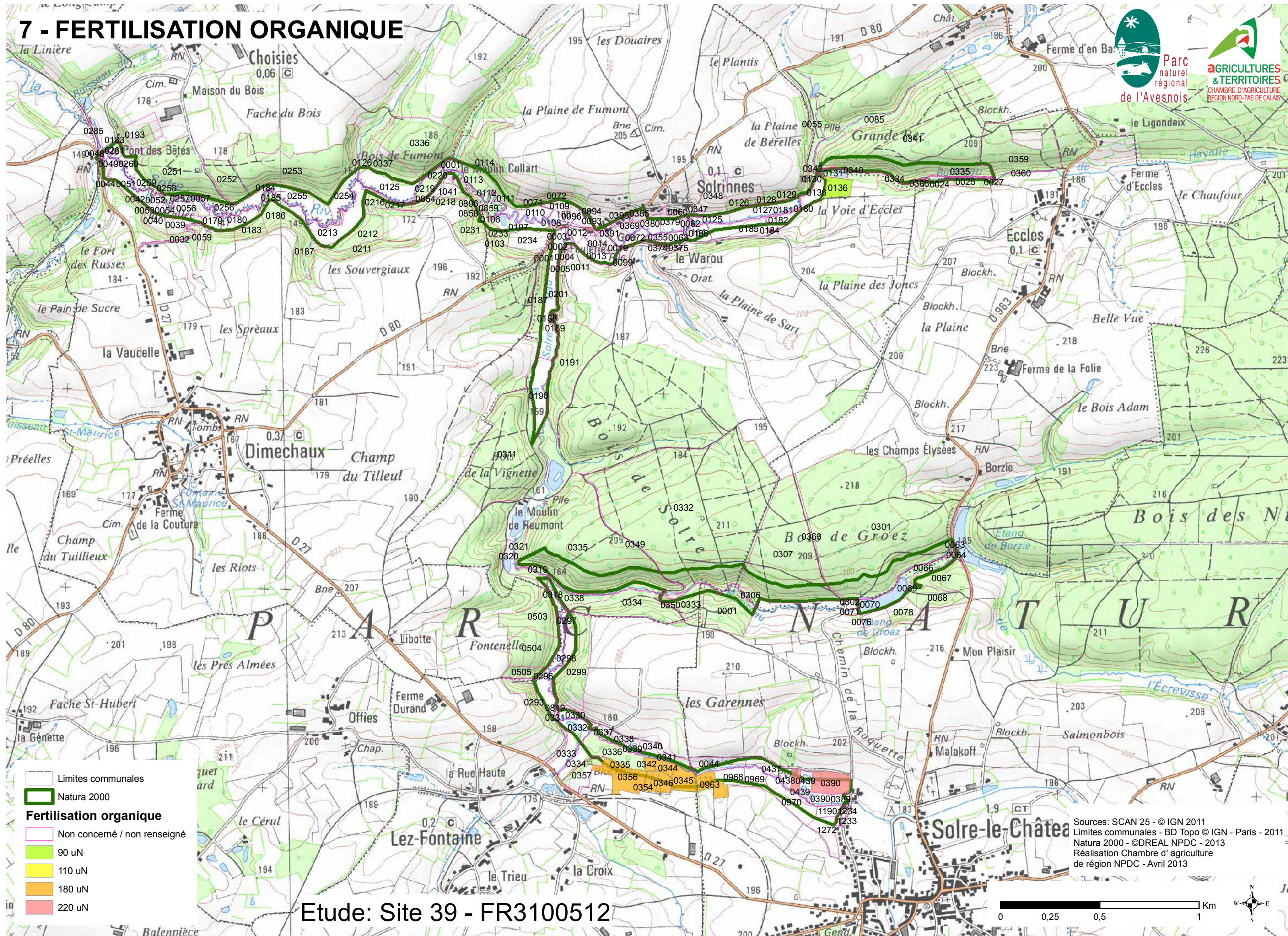
Etude: Site 39 - FR3100512

Sources: SCAN 25 - © IGN 2011  
 Limites communales - BD Topo © IGN - Paris - 2011  
 Natura 2000 - ©DREAL NPDC - 2013  
 Réalisation Chambre d'agriculture de région NPDC - Avril 2013





# 7 - FERTILISATION ORGANIQUE



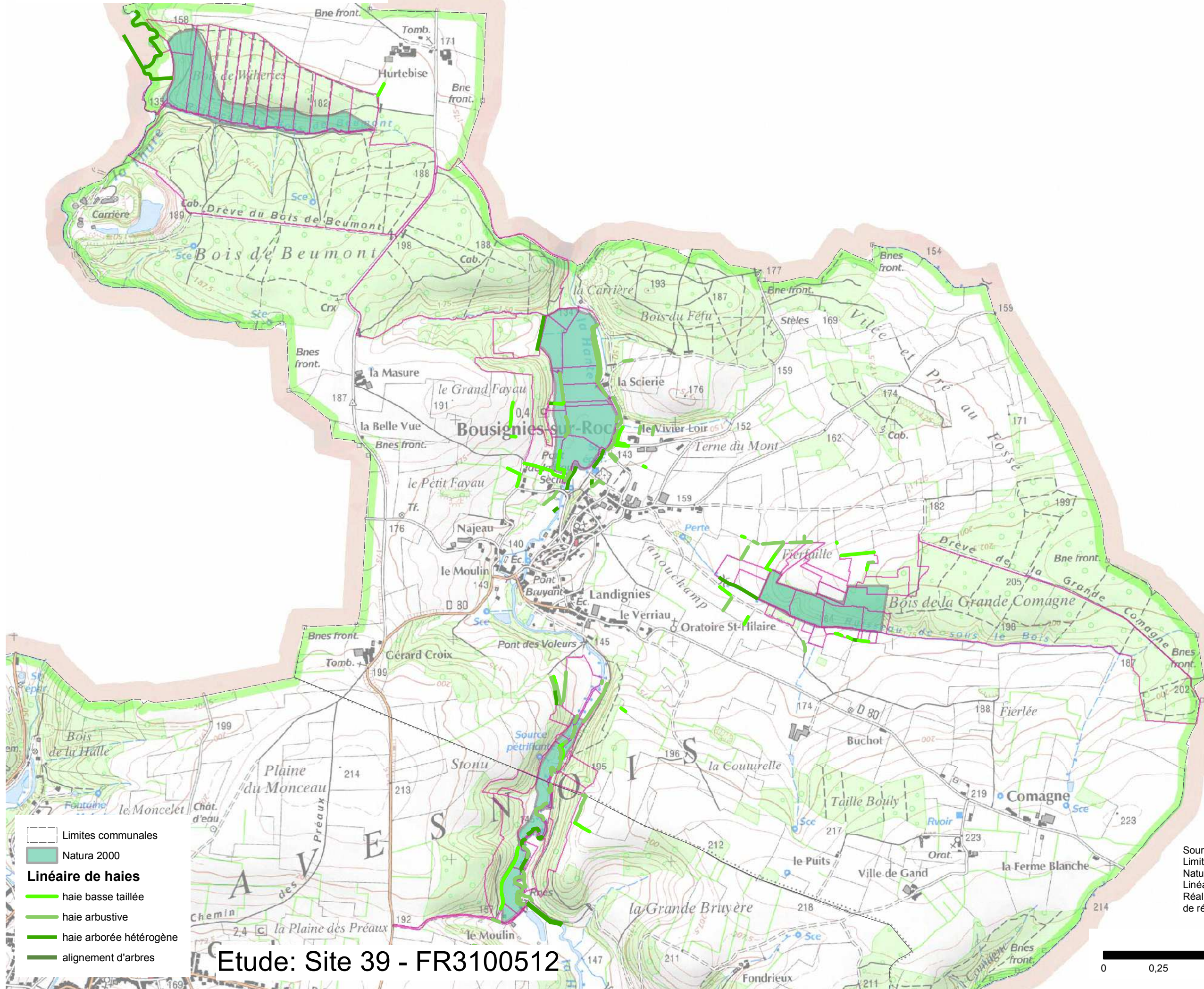
- Limites communales
- Natura 2000
- Fertilisation organique**
- Non concerné / non renseigné
- 90 uN
- 110 uN
- 180 uN
- 220 uN

Sources: SCAN 25 - © IGN 2011  
 Limites communales - BD Topo © IGN - Paris - 2011  
 Natura 2000 - ©DREAL NPDC - 2013  
 Réalisation Chambre d'agriculture de région NPDC - Avril 2013

Etude: Site 39 - FR3100512



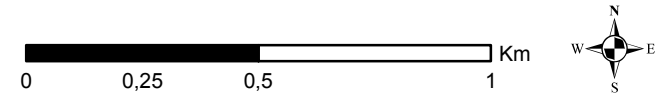
# 8 - ELEMENTS PAYSAGERS



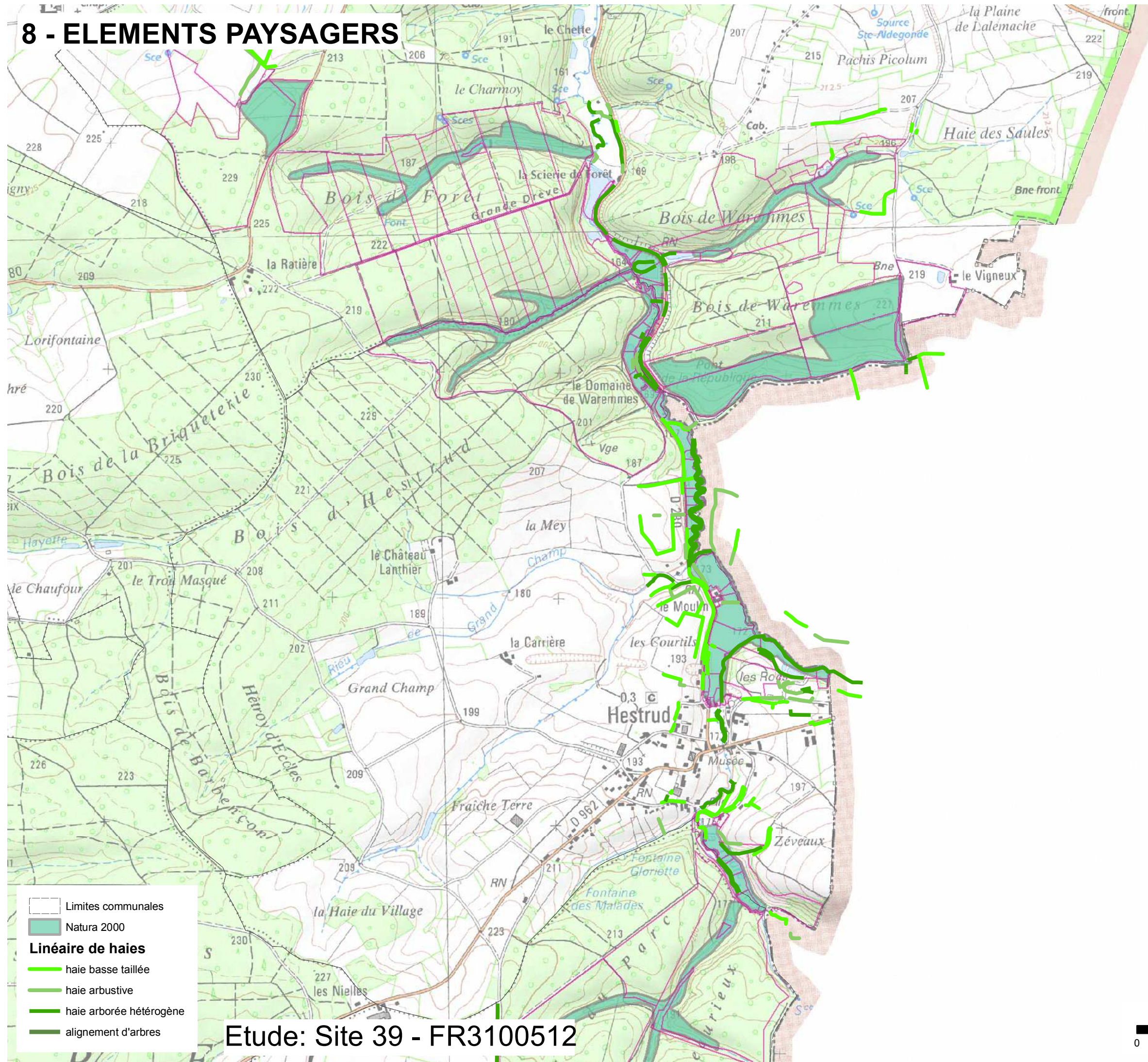
- Limites communales
- Natura 2000
- Linéaire de haies**
- haie basse taillée
- haie arbustive
- haie arborée hétérogène
- alignement d'arbres

Etude: Site 39 - FR3100512

Sources: SCAN 25 - © IGN 2011  
 Limites communales - BD Topo © IGN - Paris - 2011  
 Natura 2000 - ©DREAL NPDC - 2013  
 Linéaire de haies - ©SMPNRA - 2013  
 Réalisation Chambre d' agriculture de région NPDC - Avril 2013



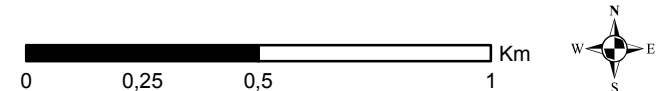
# 8 - ELEMENTS PAYSAGERS



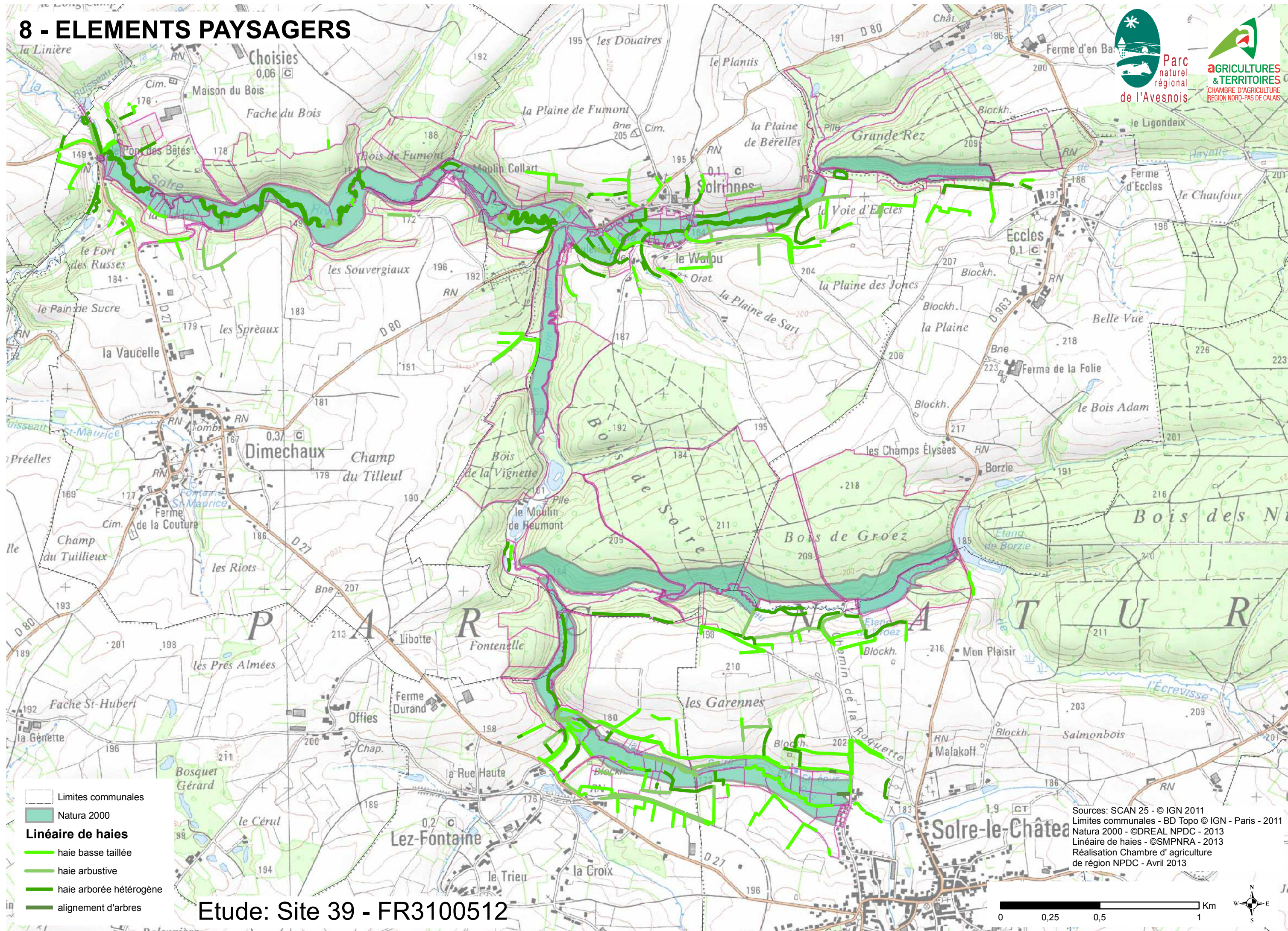
-  Limites communales
-  Natura 2000
- Linéaire de haies**
-  haie basse taillée
-  haie arbustive
-  haie arborée hétérogène
-  alignement d'arbres

Etude: Site 39 - FR3100512

Sources: SCAN 25 - © IGN 2011  
 Limites communales - BD Topo © IGN - Paris - 2011  
 Natura 2000 - ©DREAL NPDC - 2013  
 Linéaire de haies - ©SMPNRA - 2013  
 Réalisation Chambre d' agriculture  
 de région NPDC - Avril 2013



# 8 - ELEMENTS PAYSAGERS



- Limites communales
- Natura 2000
- Linéaire de haies**
- haie basse taillée
- haie arbustive
- haie arborée hétérogène
- alignement d'arbres

Etude: Site 39 - FR3100512

Sources: SCAN 25 - © IGN 2011  
 Limites communales - BD Topo © IGN - Paris - 2011  
 Natura 2000 - ©DREAL NPDC - 2013  
 Linéaire de haies - ©SMPNRA - 2013  
 Réalisation Chambre d' agriculture de région NPDC - Avril 2013

