

Site Natura 2000 - FR 3100512

« Hautes vallées de la Solre, de la Thure, de la
Hante et leurs versants boisés et bocagers »

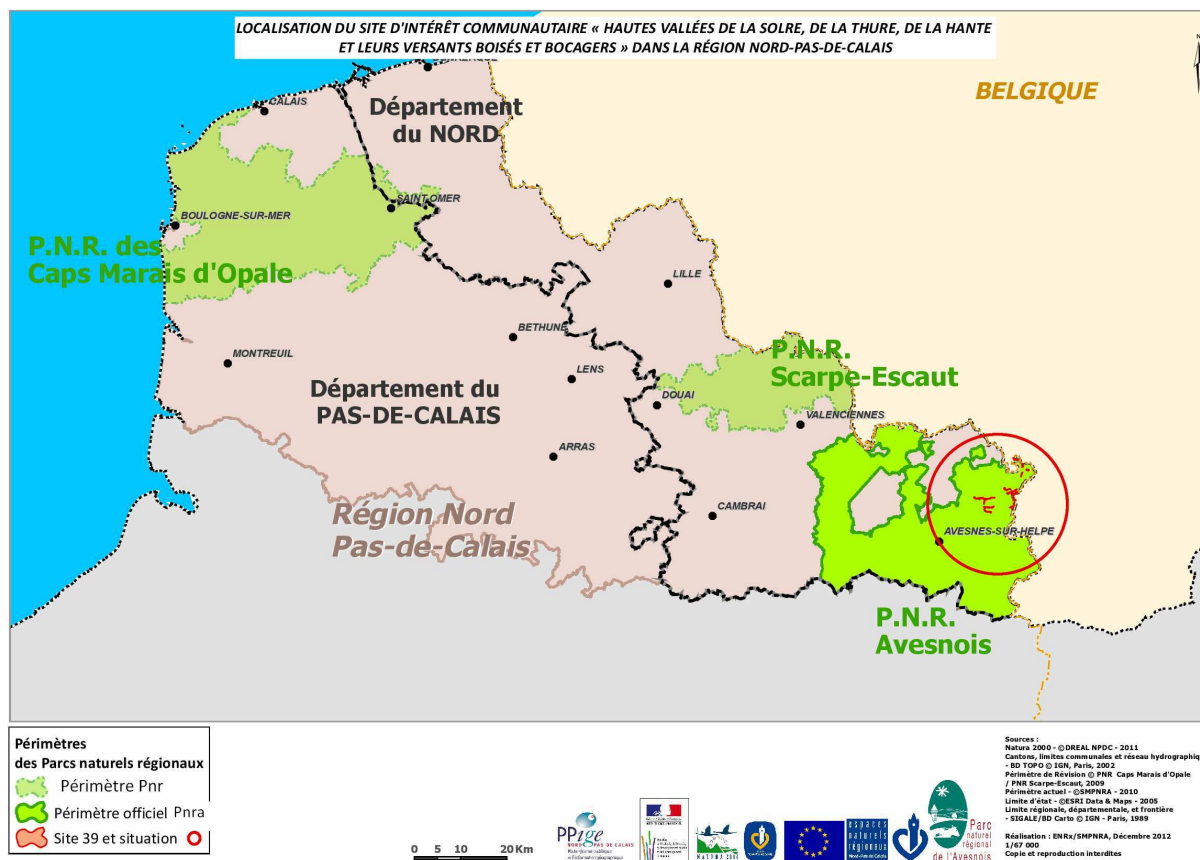
1- Informations générales et
caractéristiques du site

ATLAS CARTOGRAPHIQUE

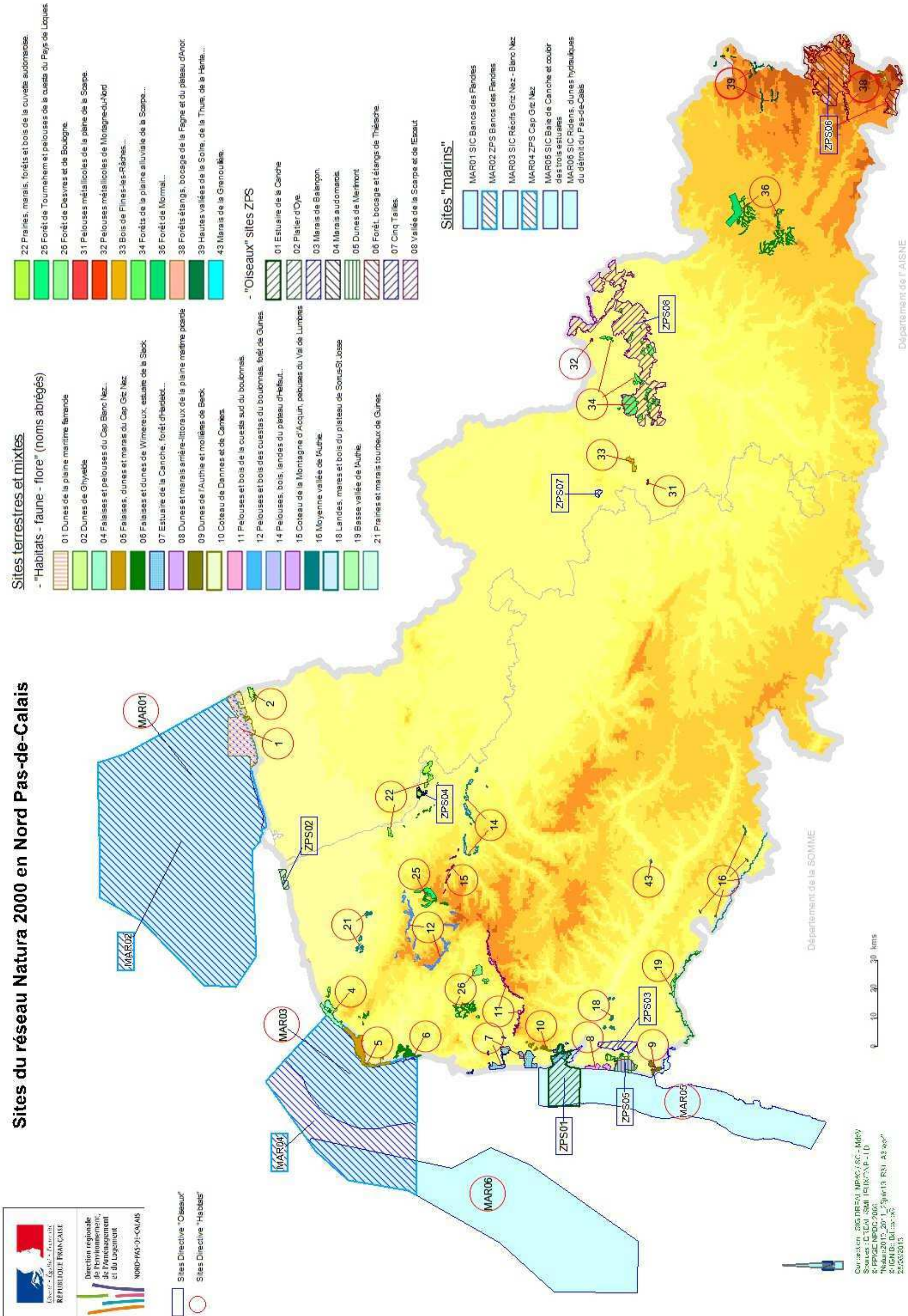
Table des cartographies

CARTE 1 :	Site FR3100512 – Situation régionale	3
CARTE 2 :	Réseau Natura 2000 en région	4
CARTE 3 :	Les sites Natura 2000 en Avesnois	5
CARTE 4 :	Site FR3100512 - Périmètre	6
CARTE 5 :	Site FR3100512 – Documents d’urbanisme.....	7
CARTE 6 :	Site FR3100512 - Plan de prévention des risques d’inondation	8
CARTE 7 :	Site FR3100512 - Compétence d’entretien des cours d’eau	9
CARTE 8 :	Site FR3100512 – Les ZNIEFF	10
CARTE 9 :	Site FR3100512 - Patrimoine bâtis et sites inscrits.....	13
CARTE 10 :	Site FR3100512 - Occupation du sol	14
CARTE 11 :	Site FR3100512 - Eléments du paysage – mares et bocage.....	17
CARTE 12 :	Zones climatiques de la région.....	20
CARTE 13 :	Site FR3100512 - Géologie.....	21
CARTE 14 :	Site FR3100512 - Topographie	24
CARTE 15 :	Site FR3100512 - Réseau hydrographique.....	27

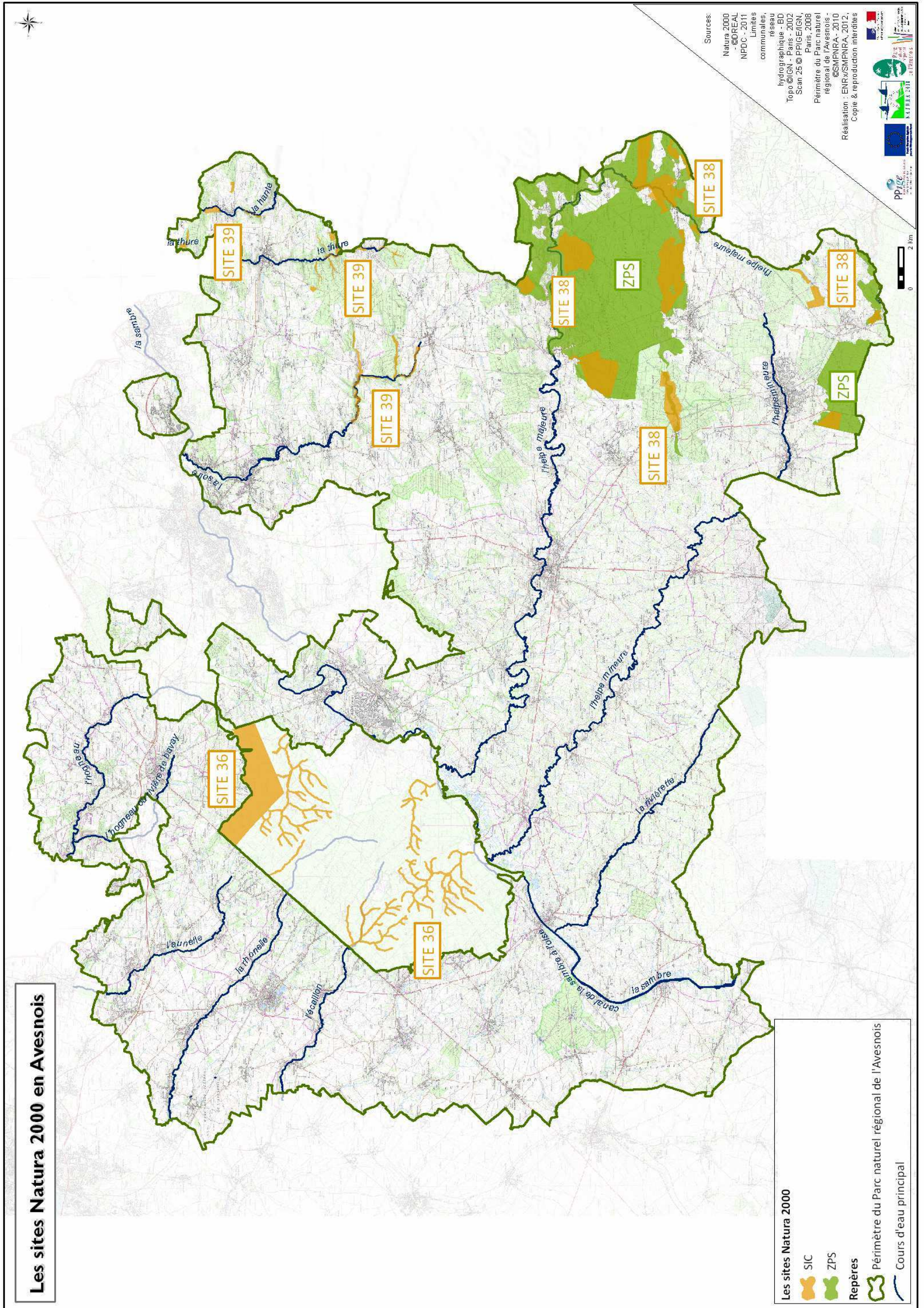
CARTE 1 : Site FR3100512 – Situation régionale



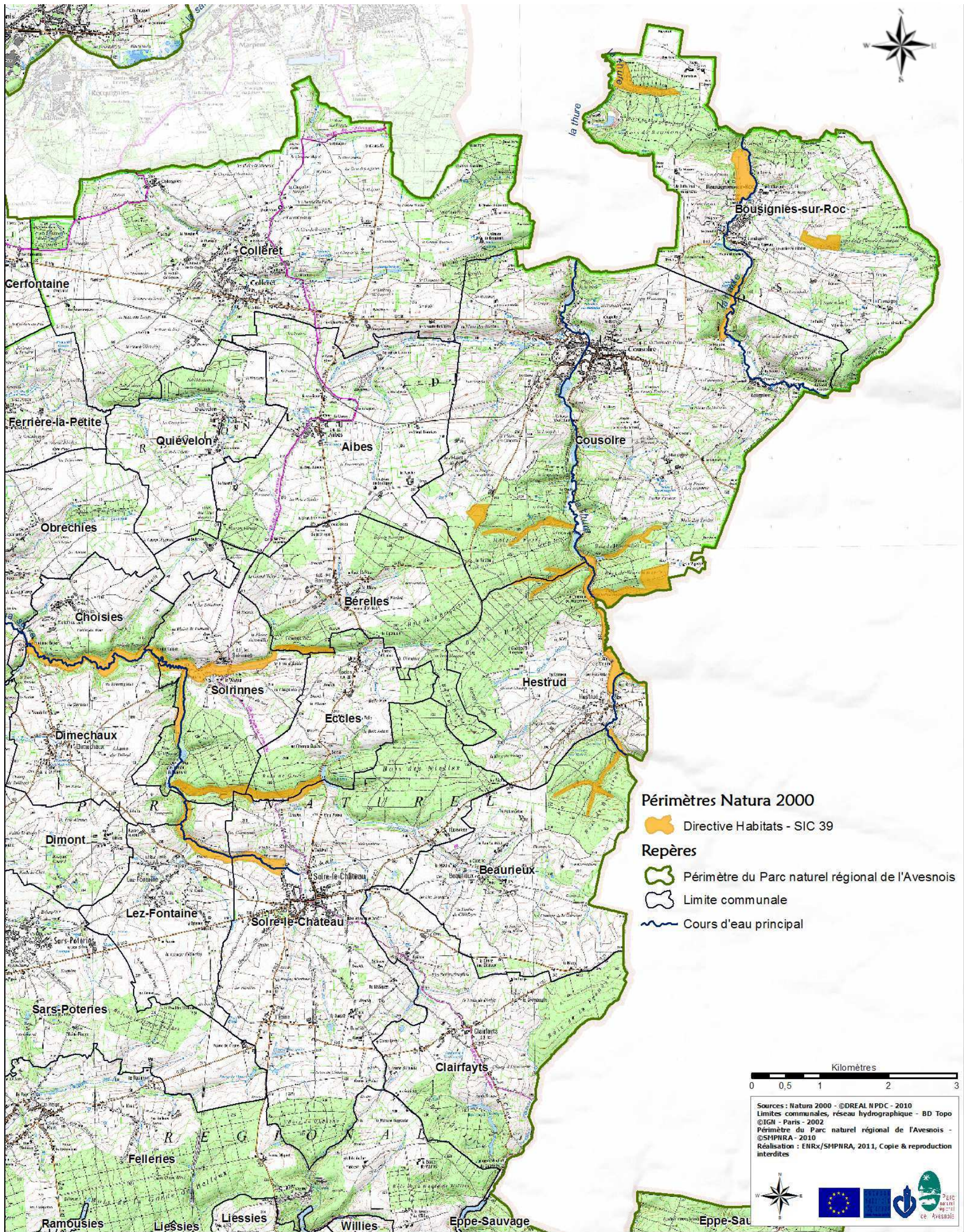
CARTE 2 : Réseau Natura 2000 en région



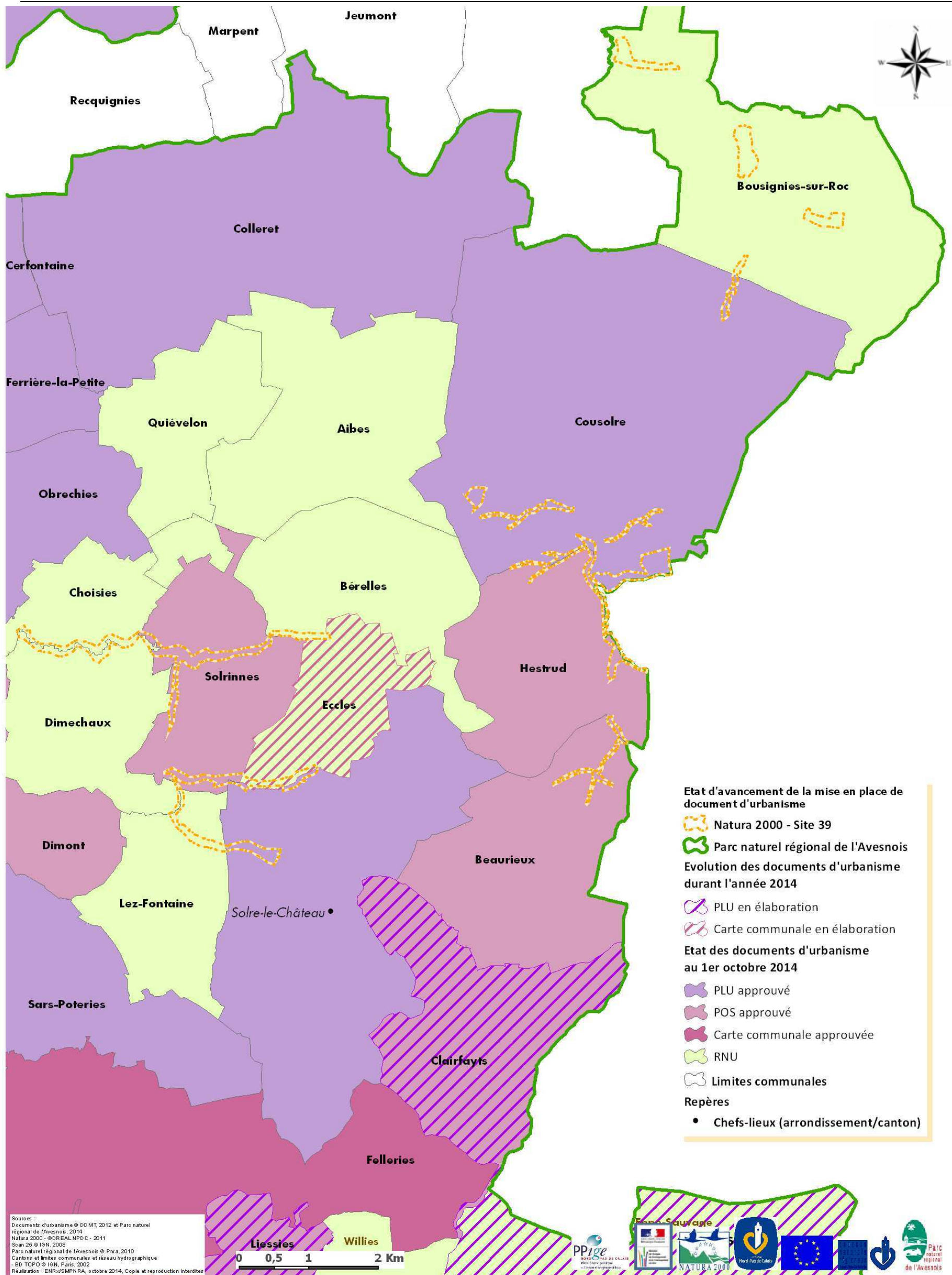
CARTE 3 : Les sites Natura 2000 en Avesnois



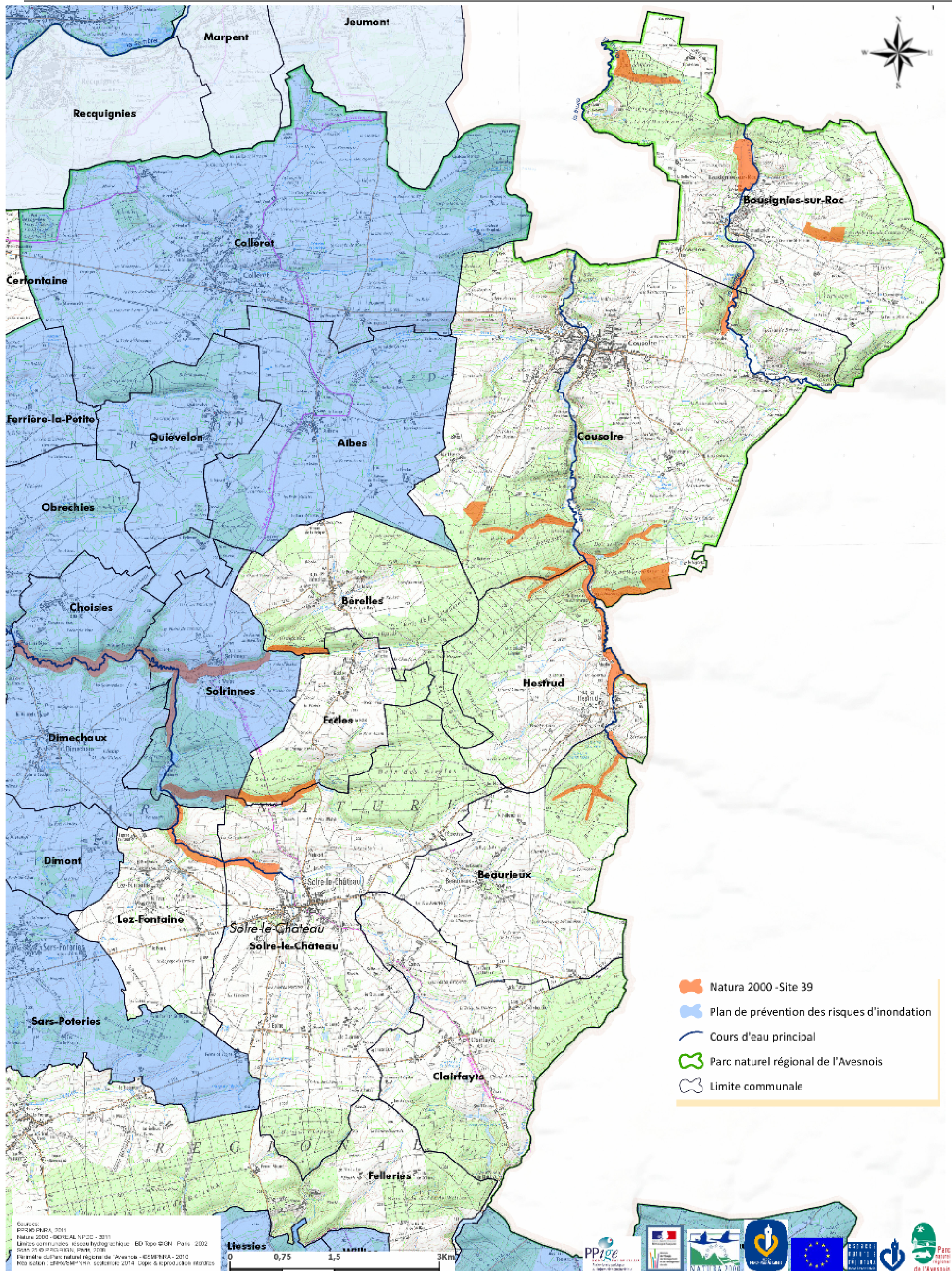
CARTE 4 : Site FR3100512 - Périmètre



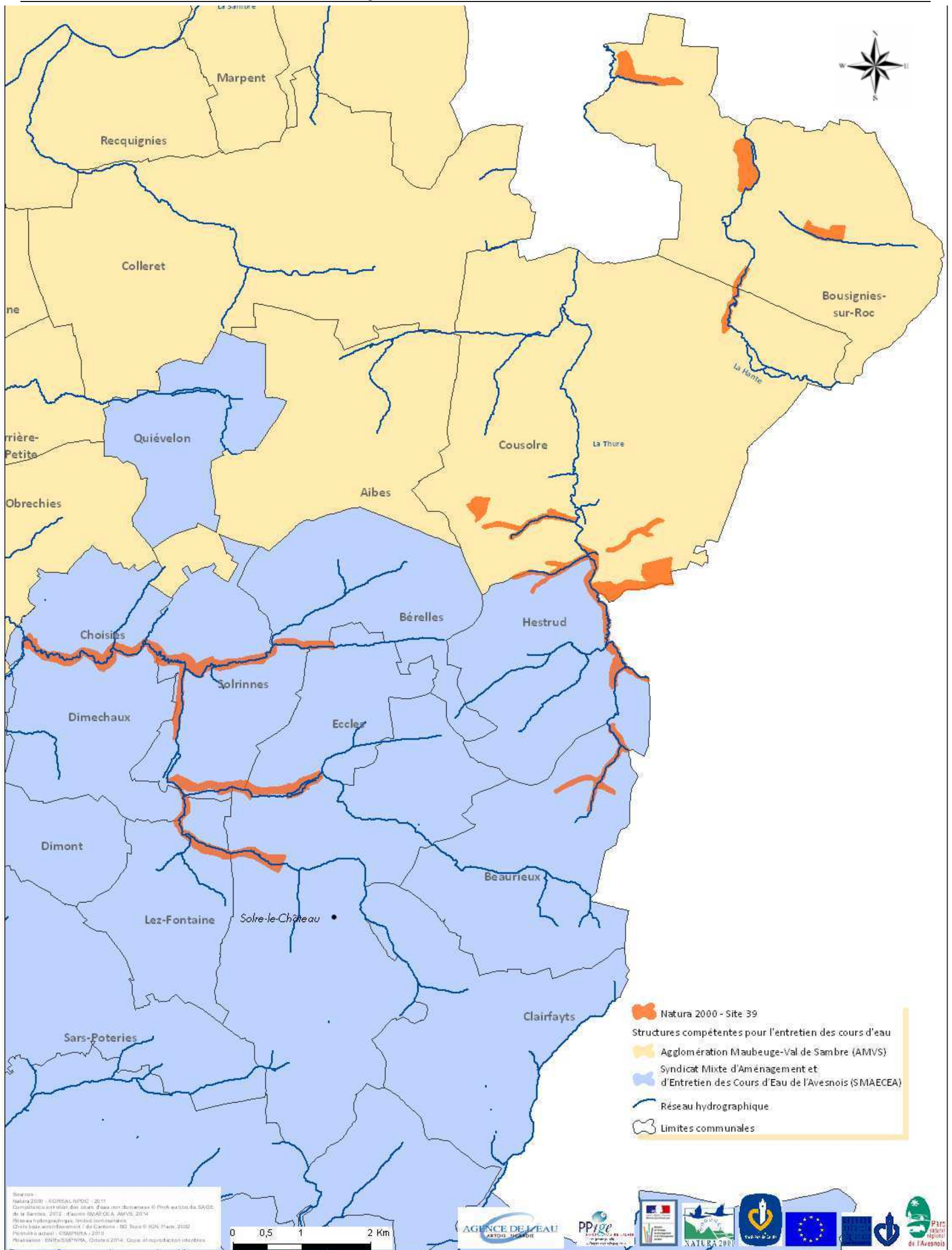
CARTE 5 : Site FR3100512 – Documents d'urbanisme



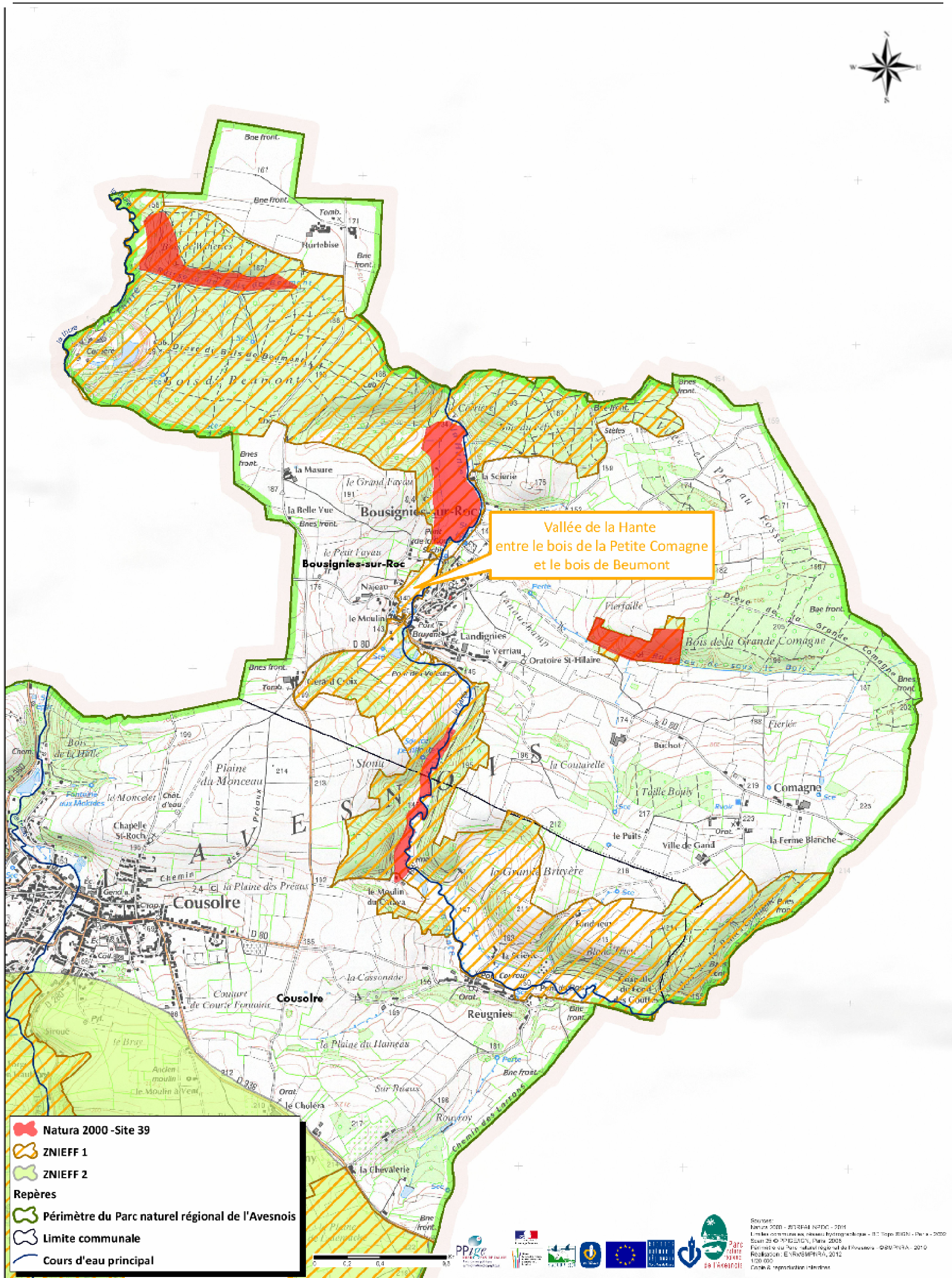
CARTE 6 : Site FR3100512 - Plan de prévention des risques d'inondation

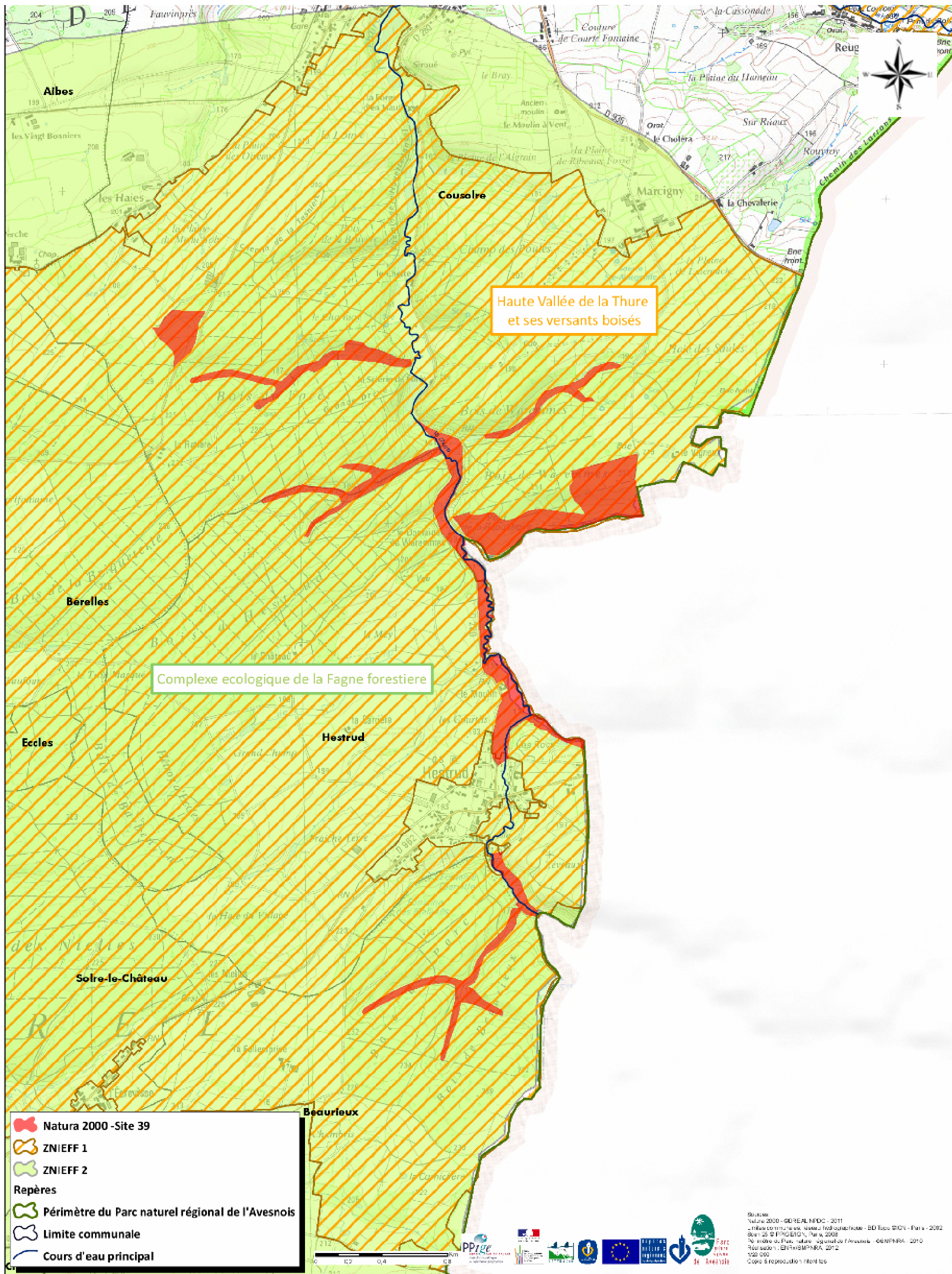


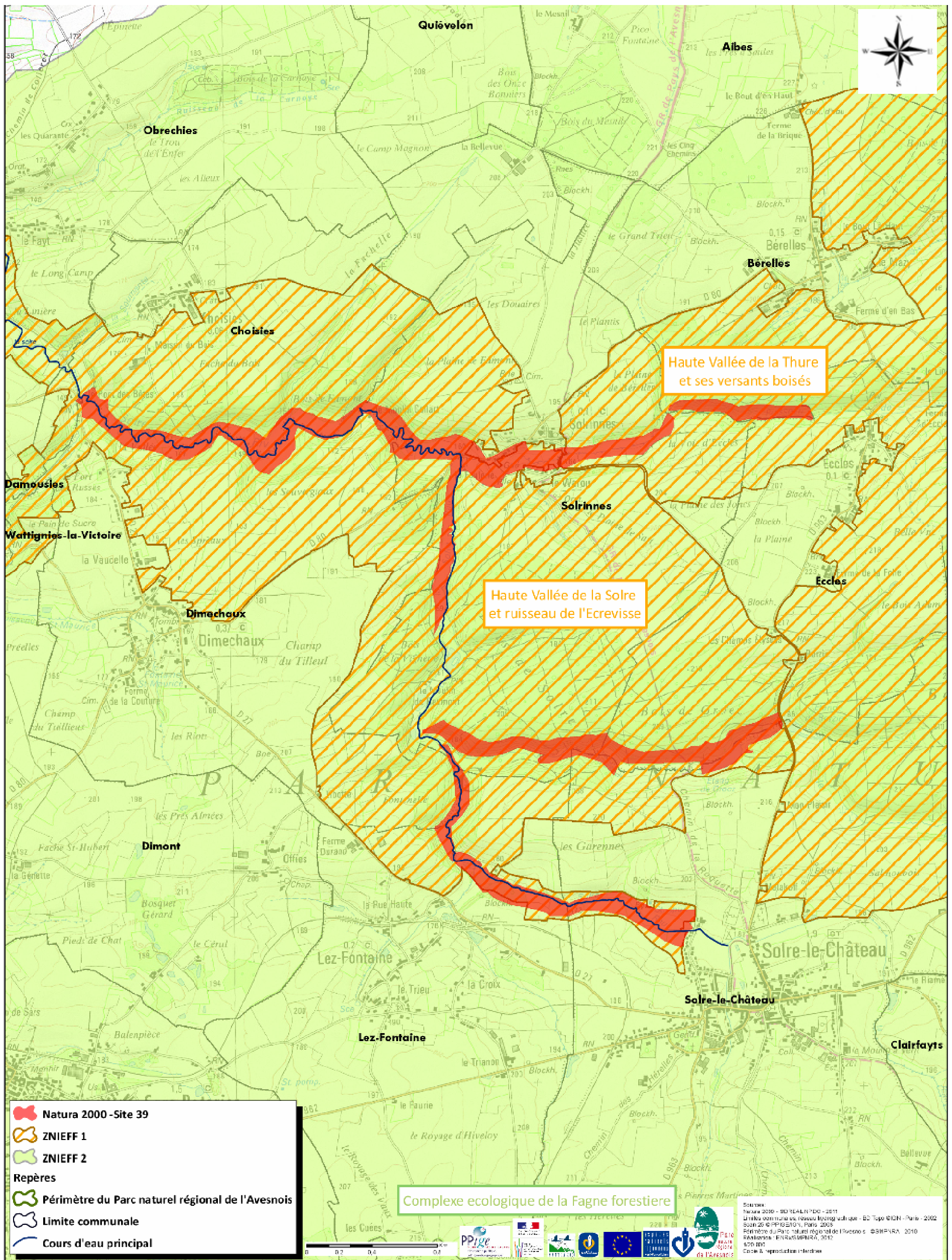
CARTE 7 : Site FR3100512 - Compétence d'entretien des cours d'eau



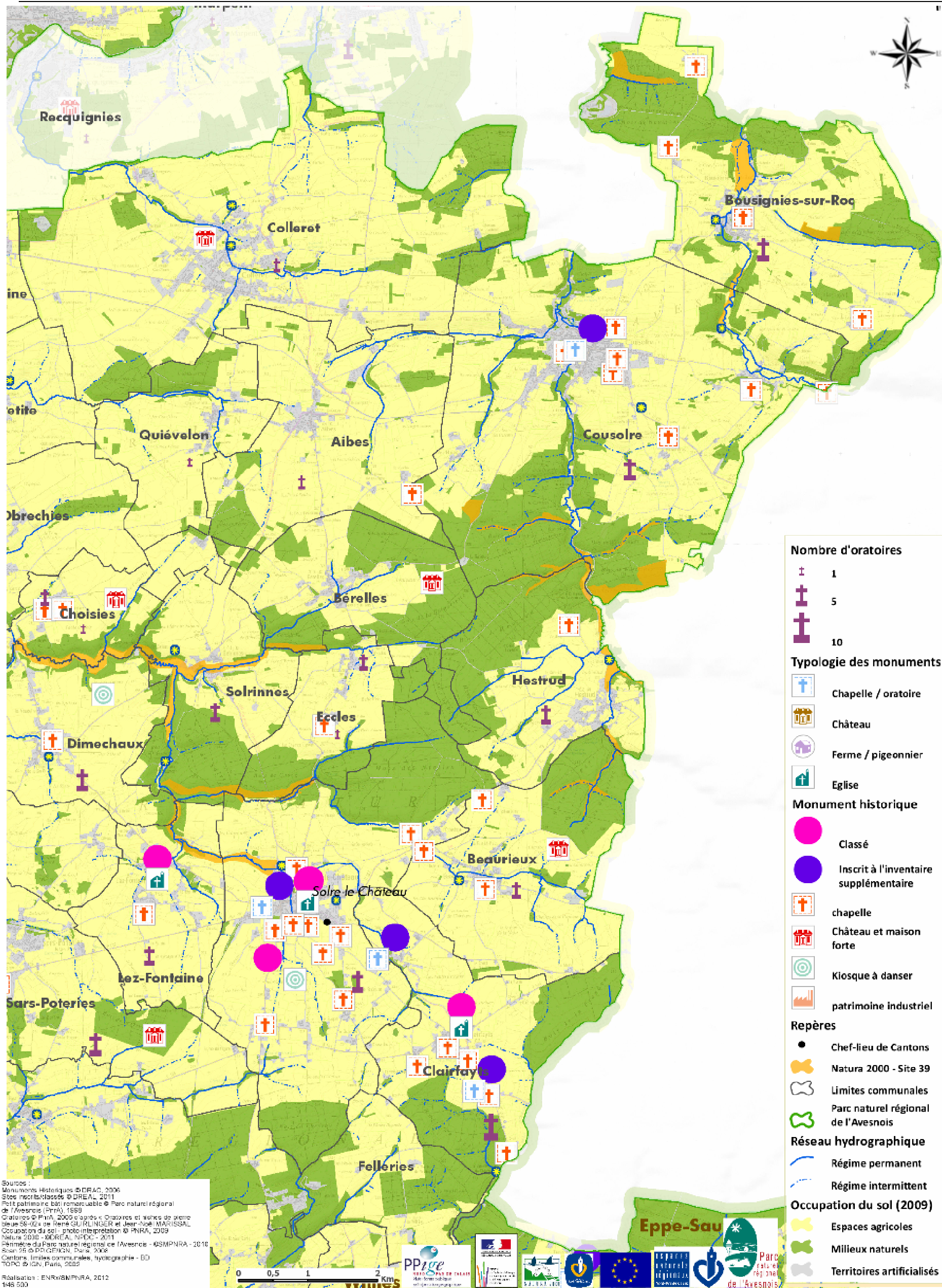
CARTE 8 : Site FR3100512 – Les ZNIEFF







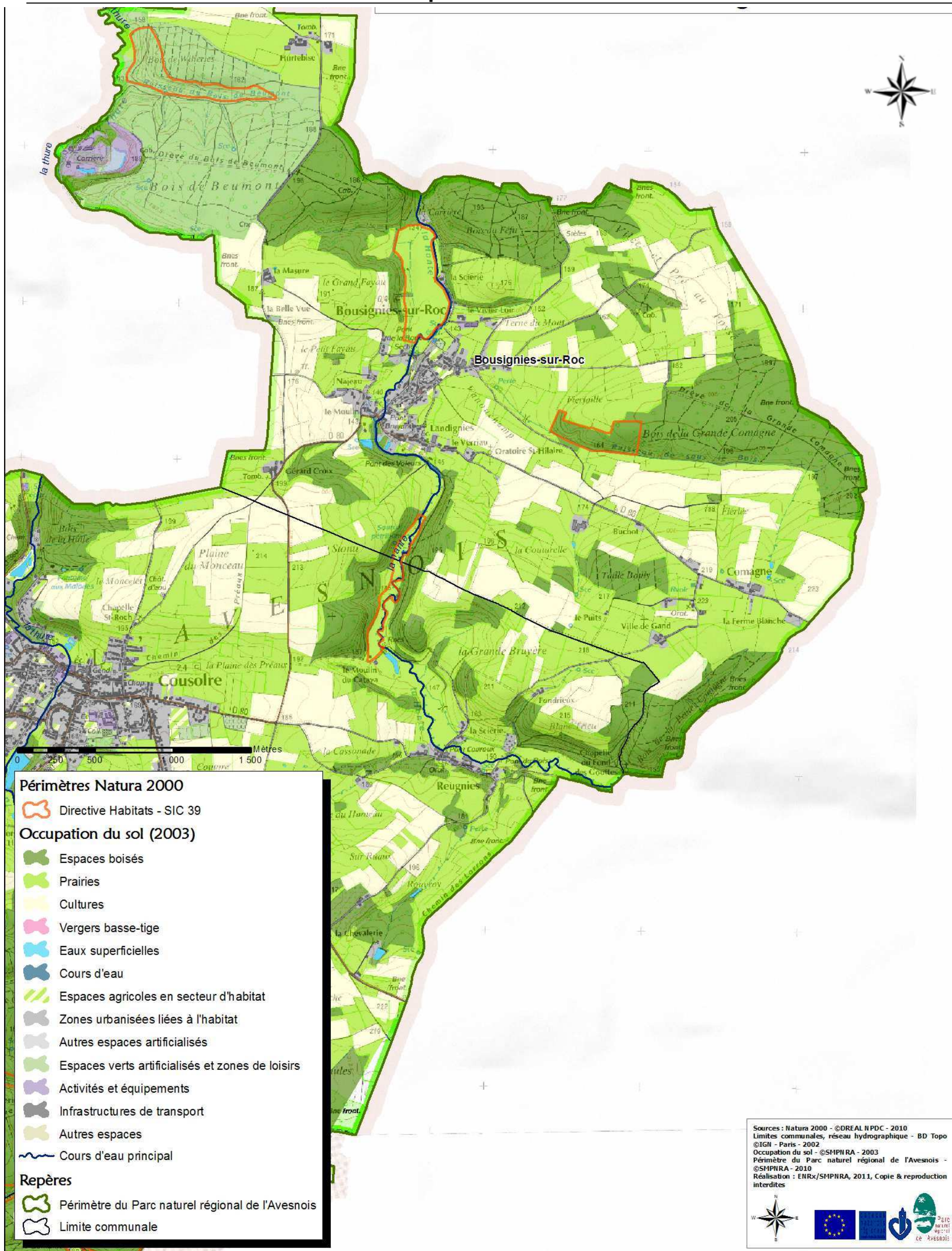
CARTE 9 : Site FR3100512 - Patrimoine bâtis et sites inscrits

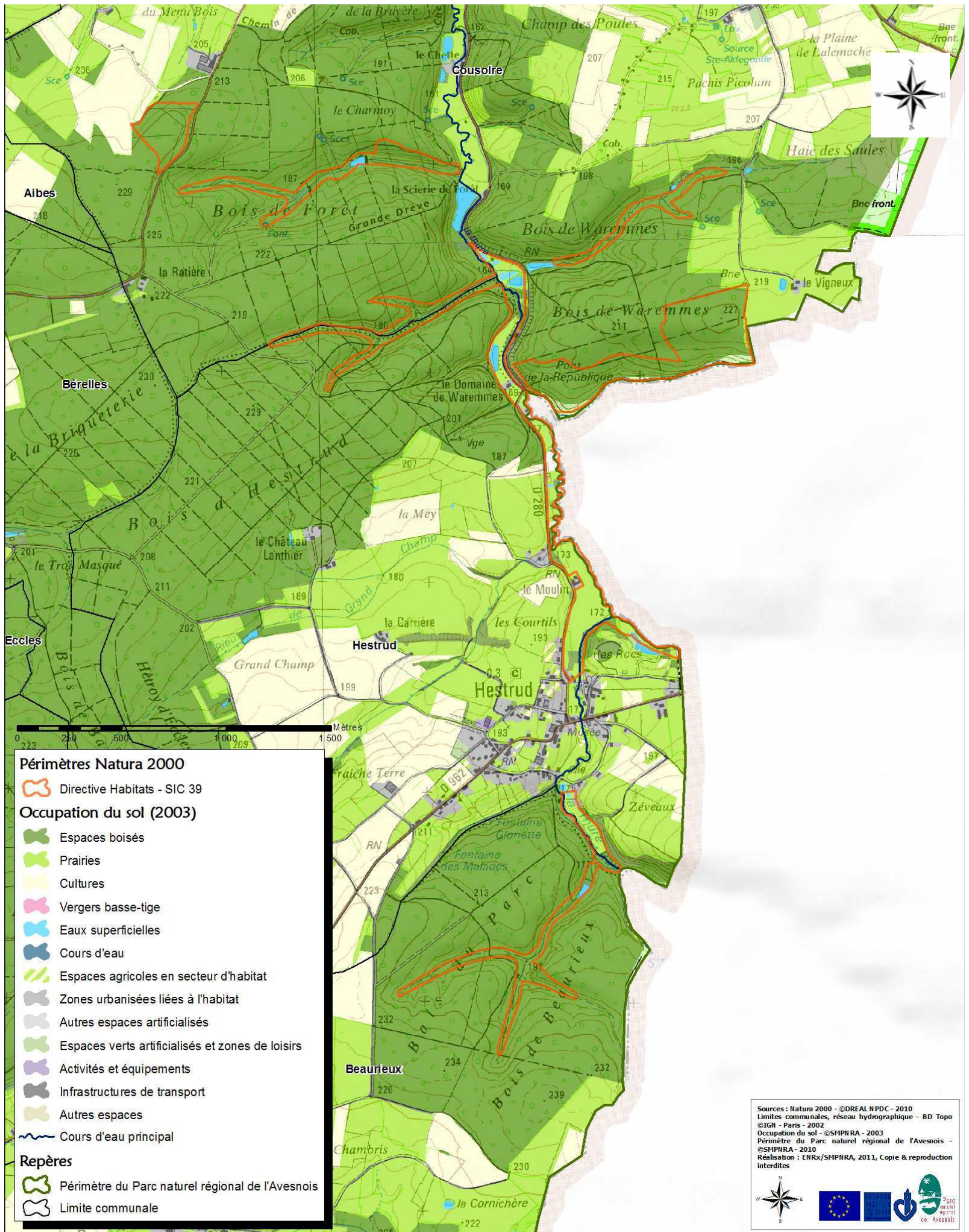


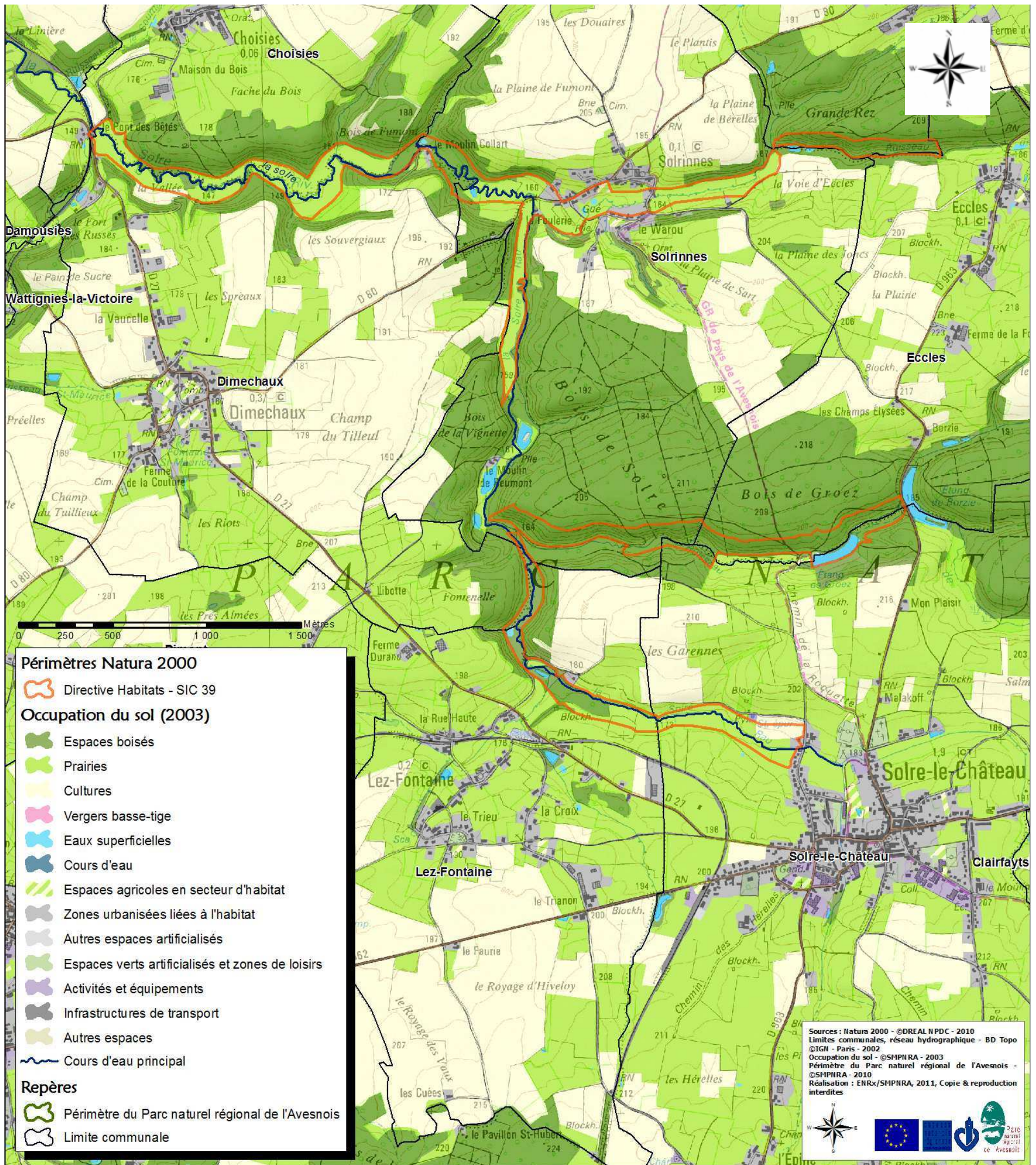
Sources :
 Monuments Historiques © DRAC, 2006
 Sites inscrits/classés © DREAL, 2011
 Petit patrimoine bâti remarquable © Parc naturel régional de l'Avesnois (PNRA), 1999
 Oratoires © Phin, 2005 et après « Oratoires et sites de pierre bleue 58-02 » de René GUILLINGER et Jean-Noël MARISSAL
 Occupation du sol - photo-interprétation © PNRA, 2009
 Natura 2000 - DREAL, 2004 - 2011
 Périmètre du Parc naturel régional de l'Avesnois - ©SMPNRA - 2010
 Scale 95 © DDG/IGN, Paris, 2006
 Cantons, limites communales, hydrographie - BD TOPIC © IGN, Paris, 2002

Réalisation : ENR/8MPNRA, 2012
 148 500
 Copie et reproduction interdites

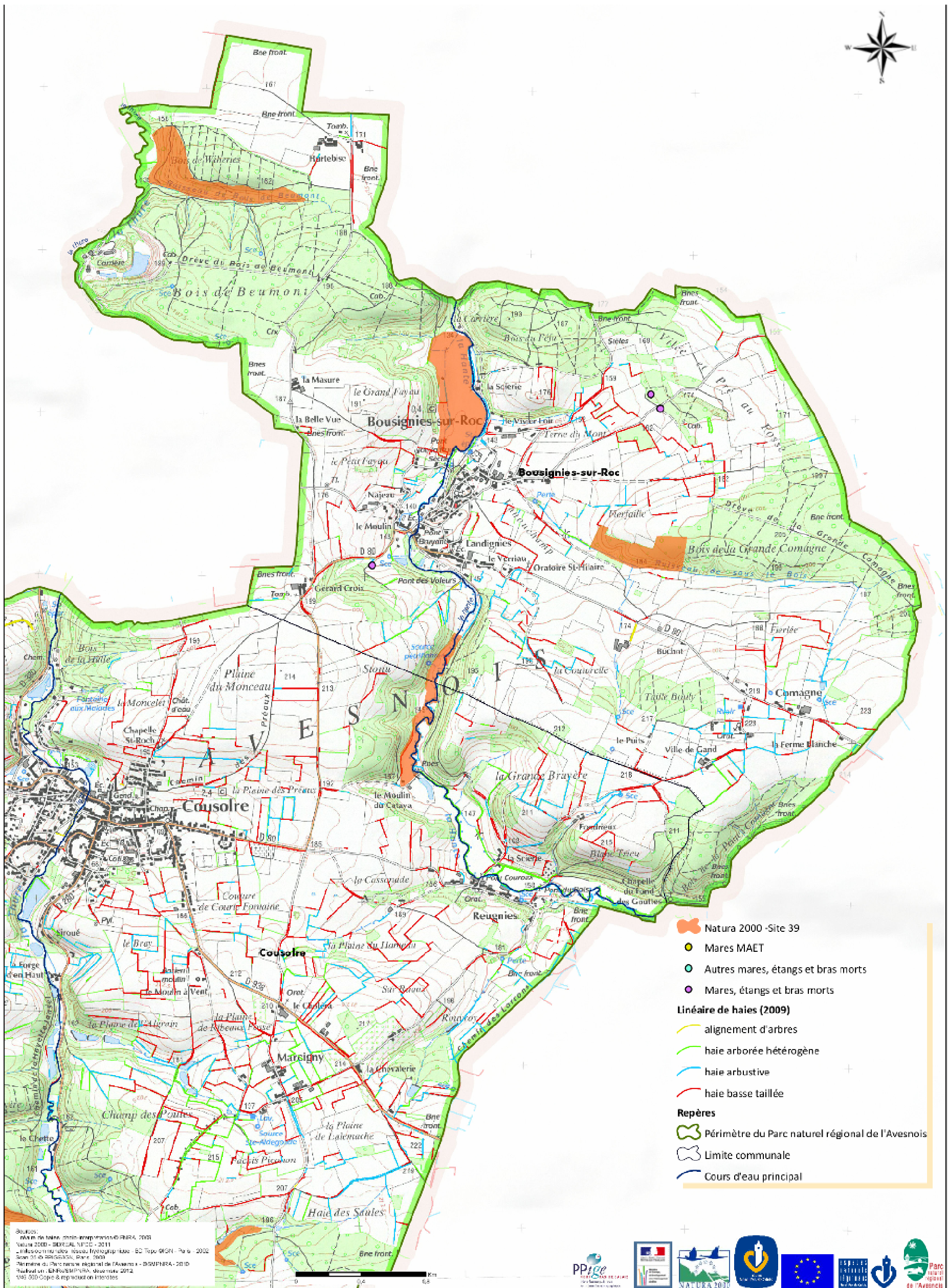
CARTE 10 : Site FR3100512 - Occupation du sol

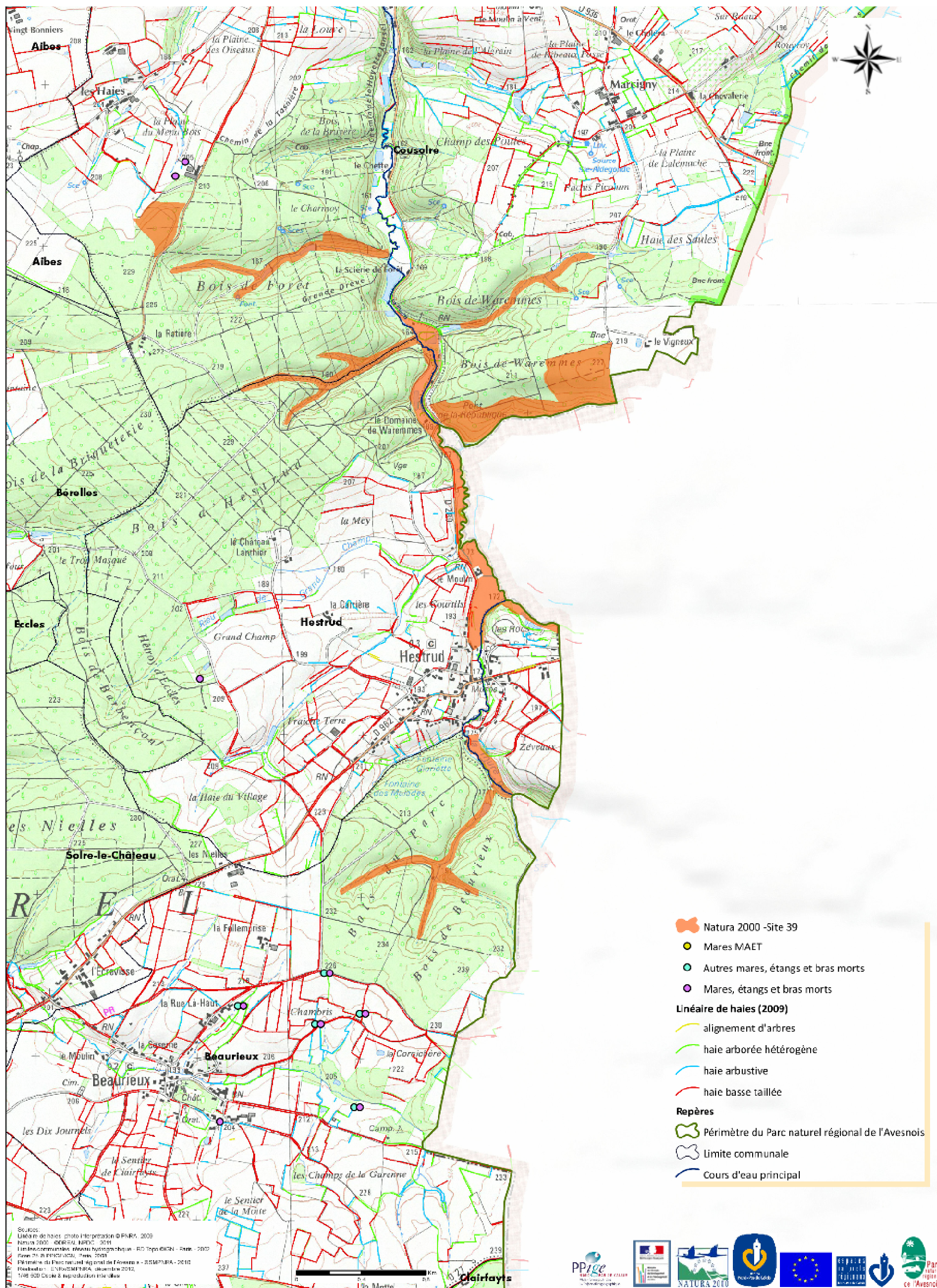


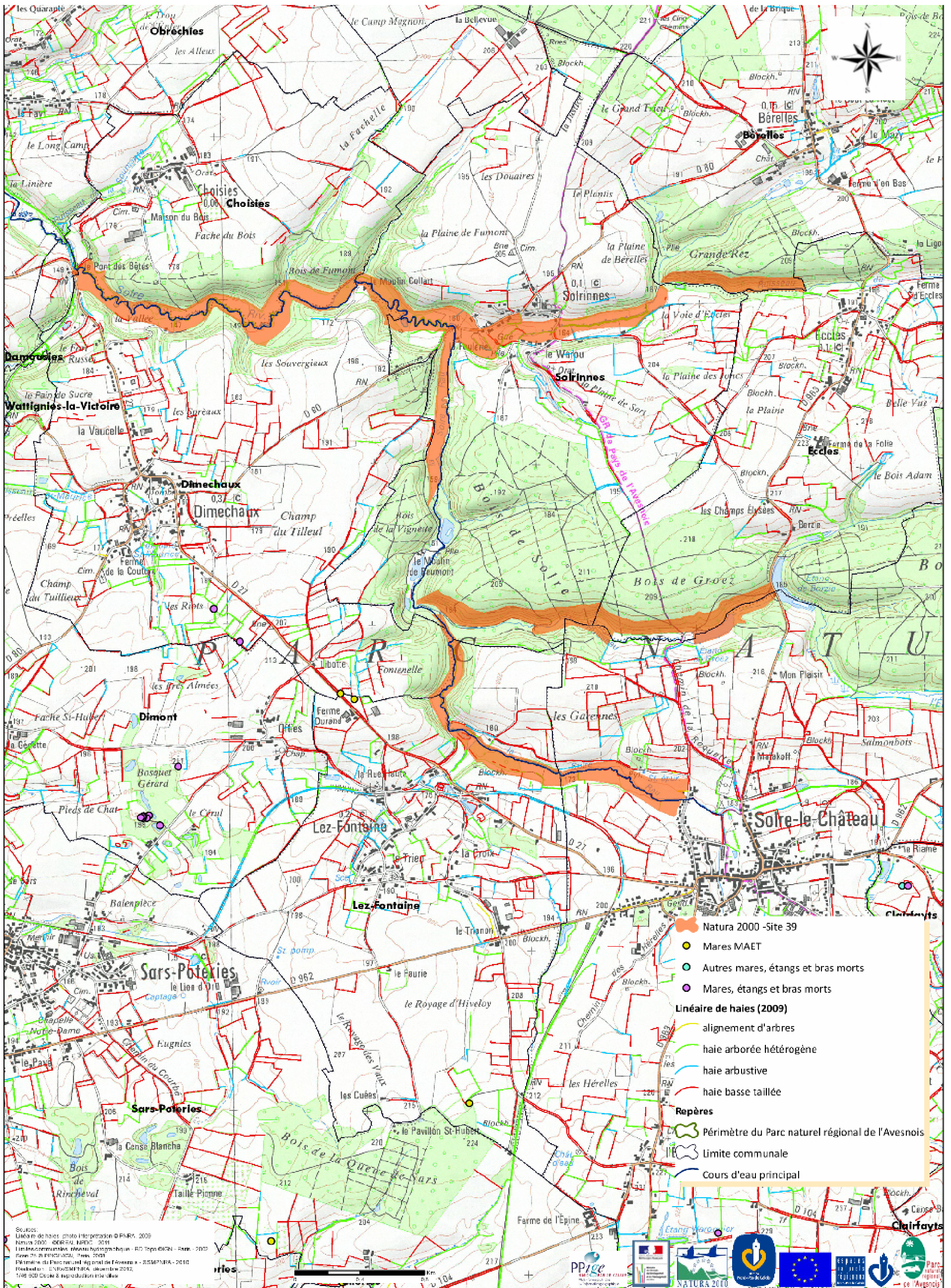


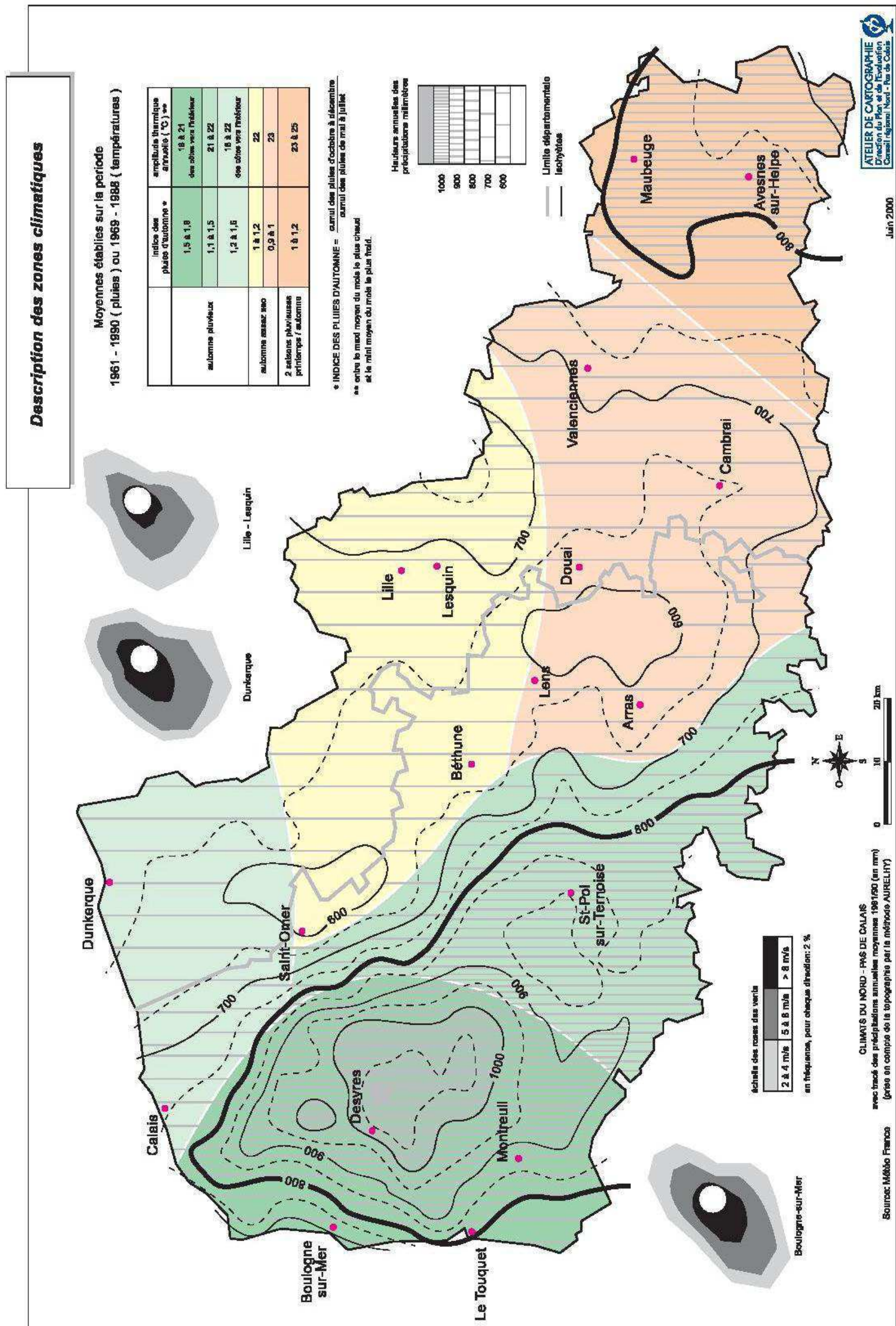


CARTE 11 : Site FR3100512 - Eléments du paysage – mares et bocage

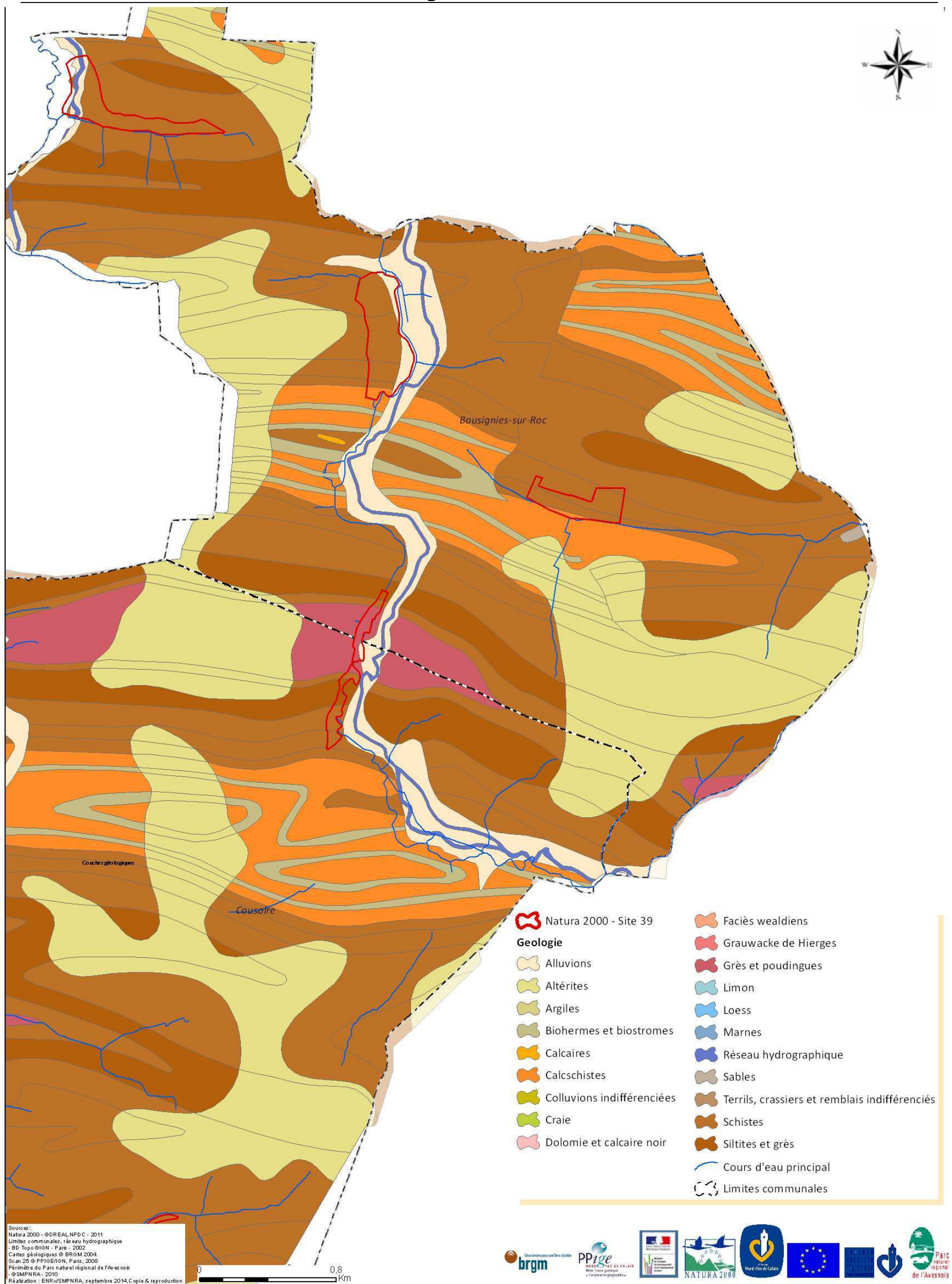


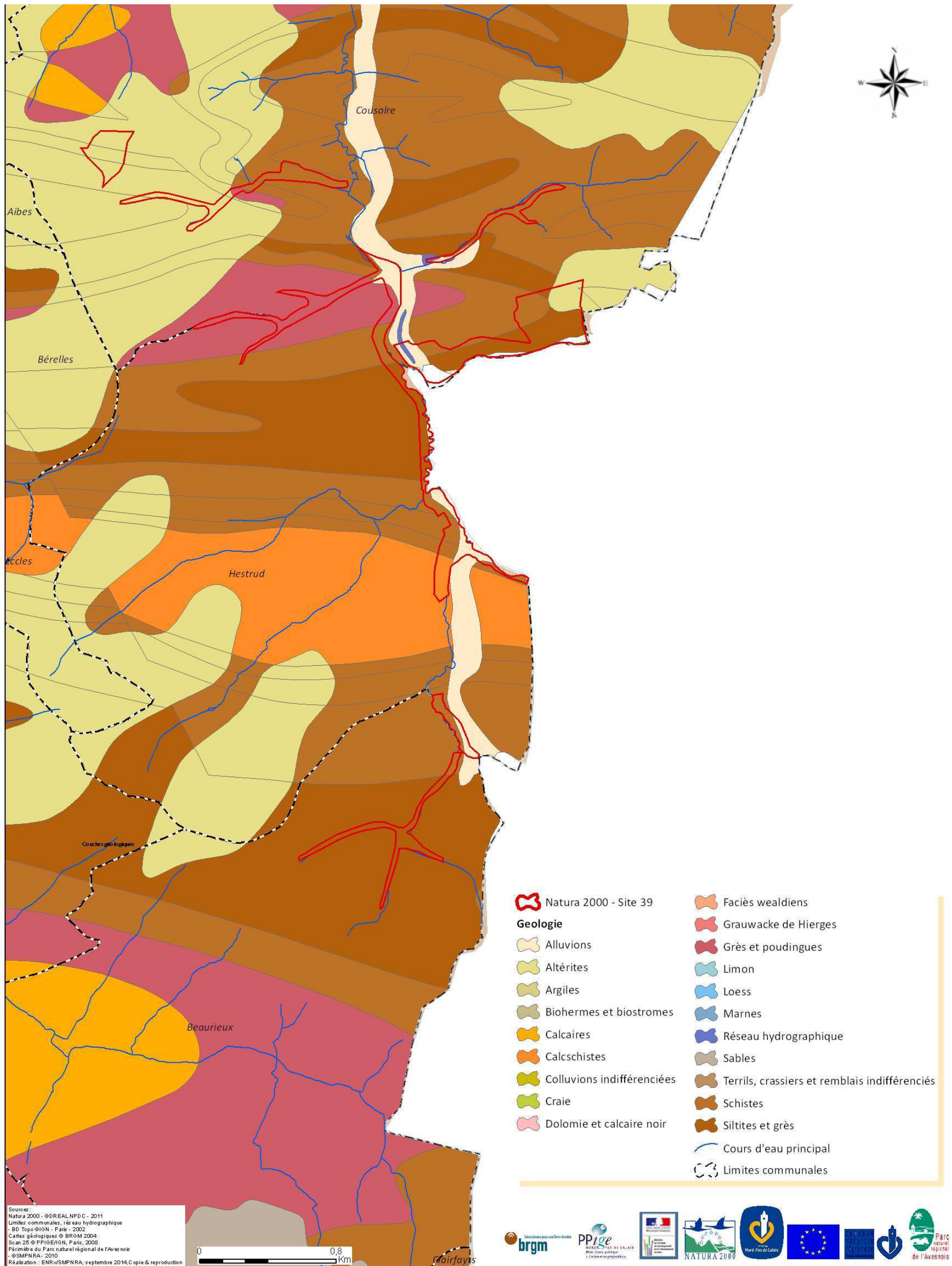


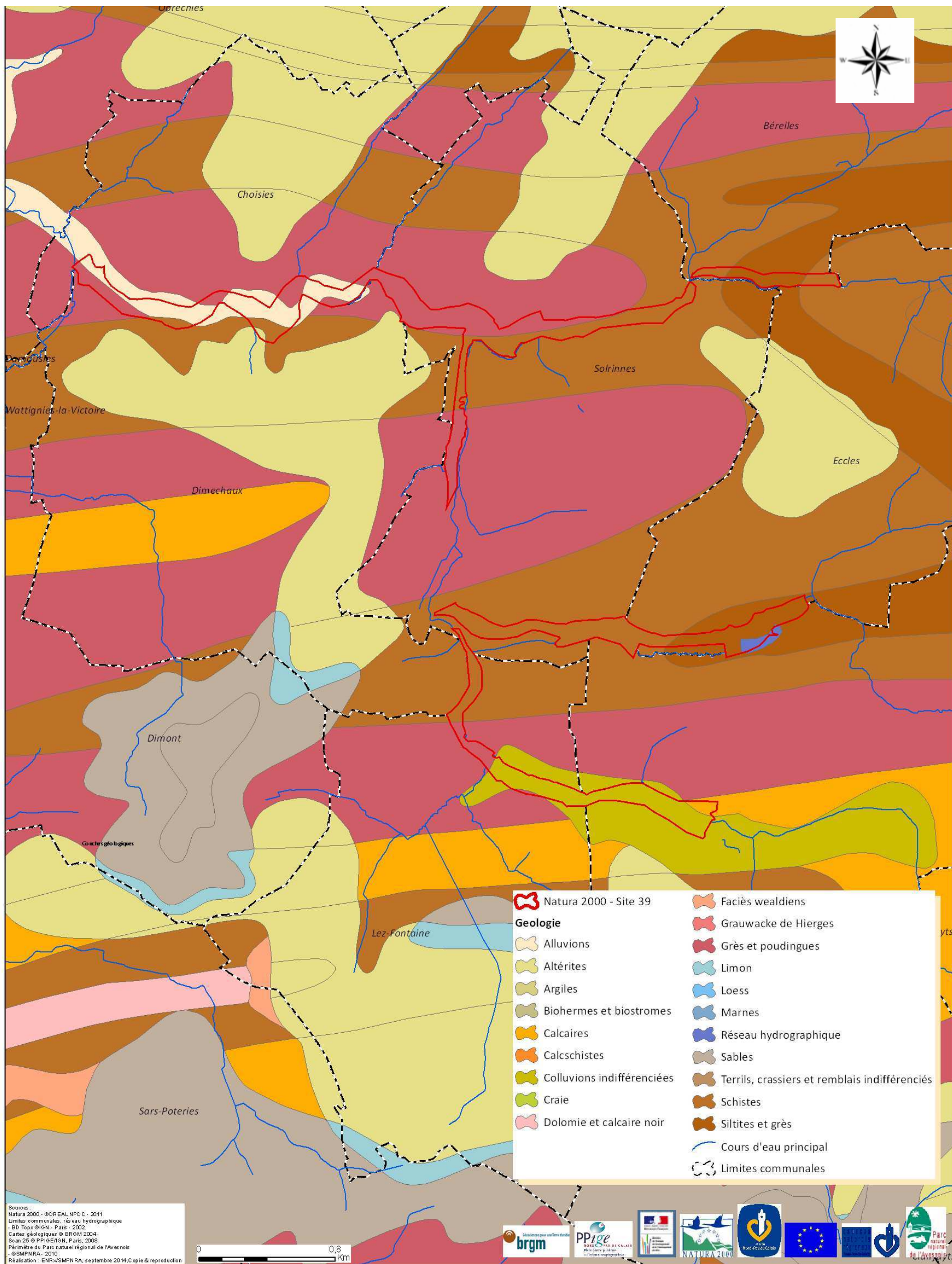




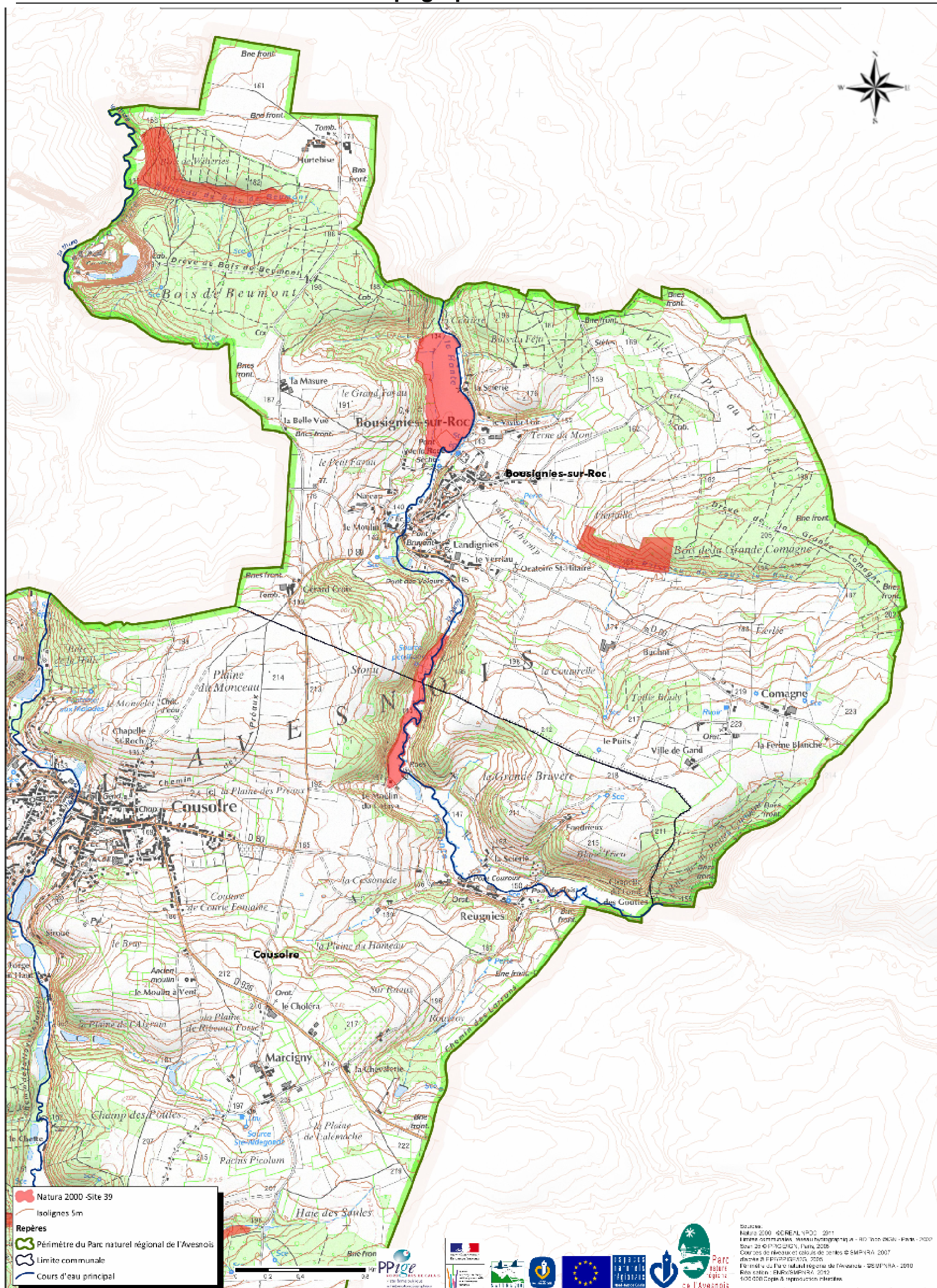
CARTE 13 : Site FR3100512 - Géologie

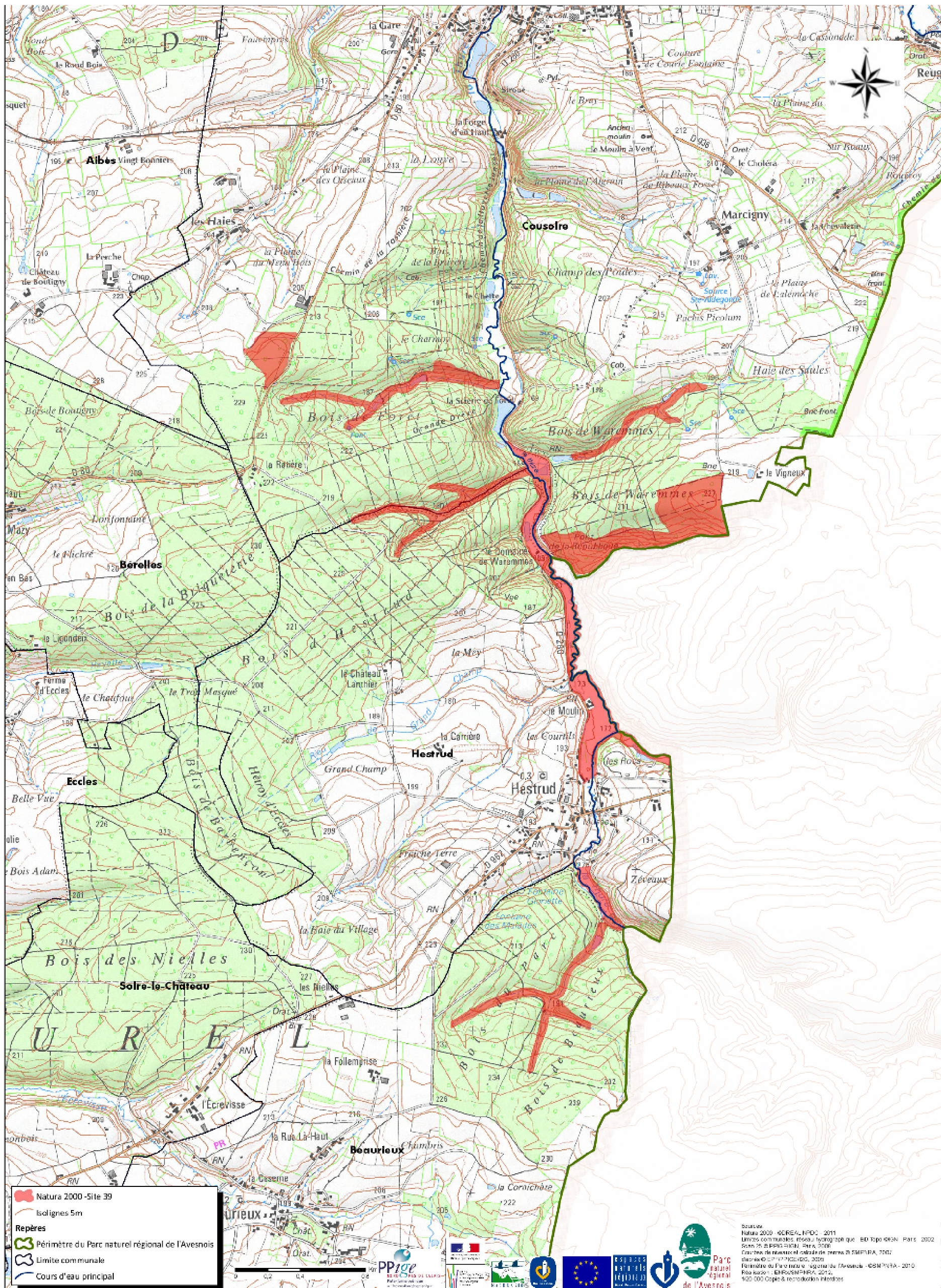


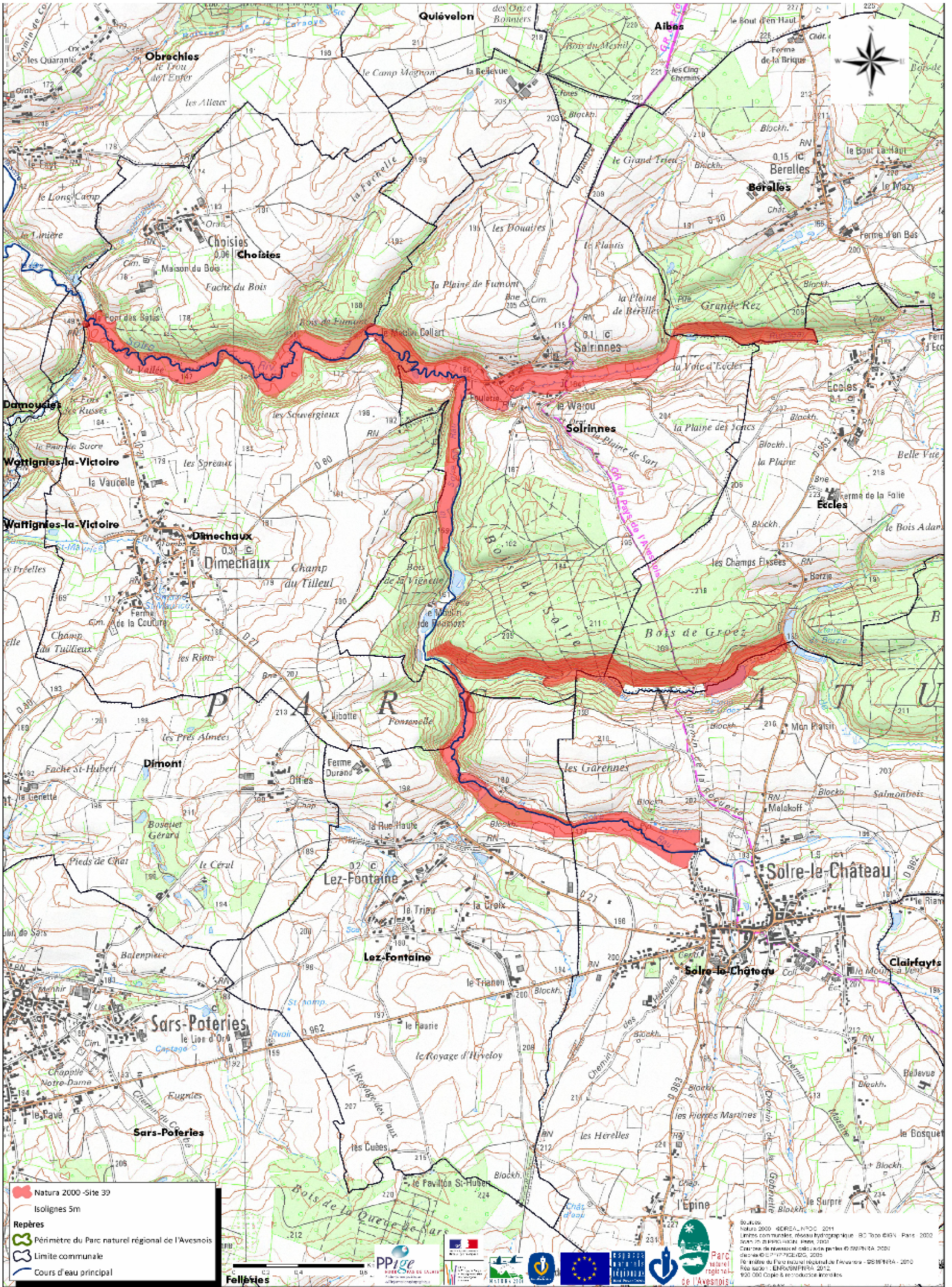




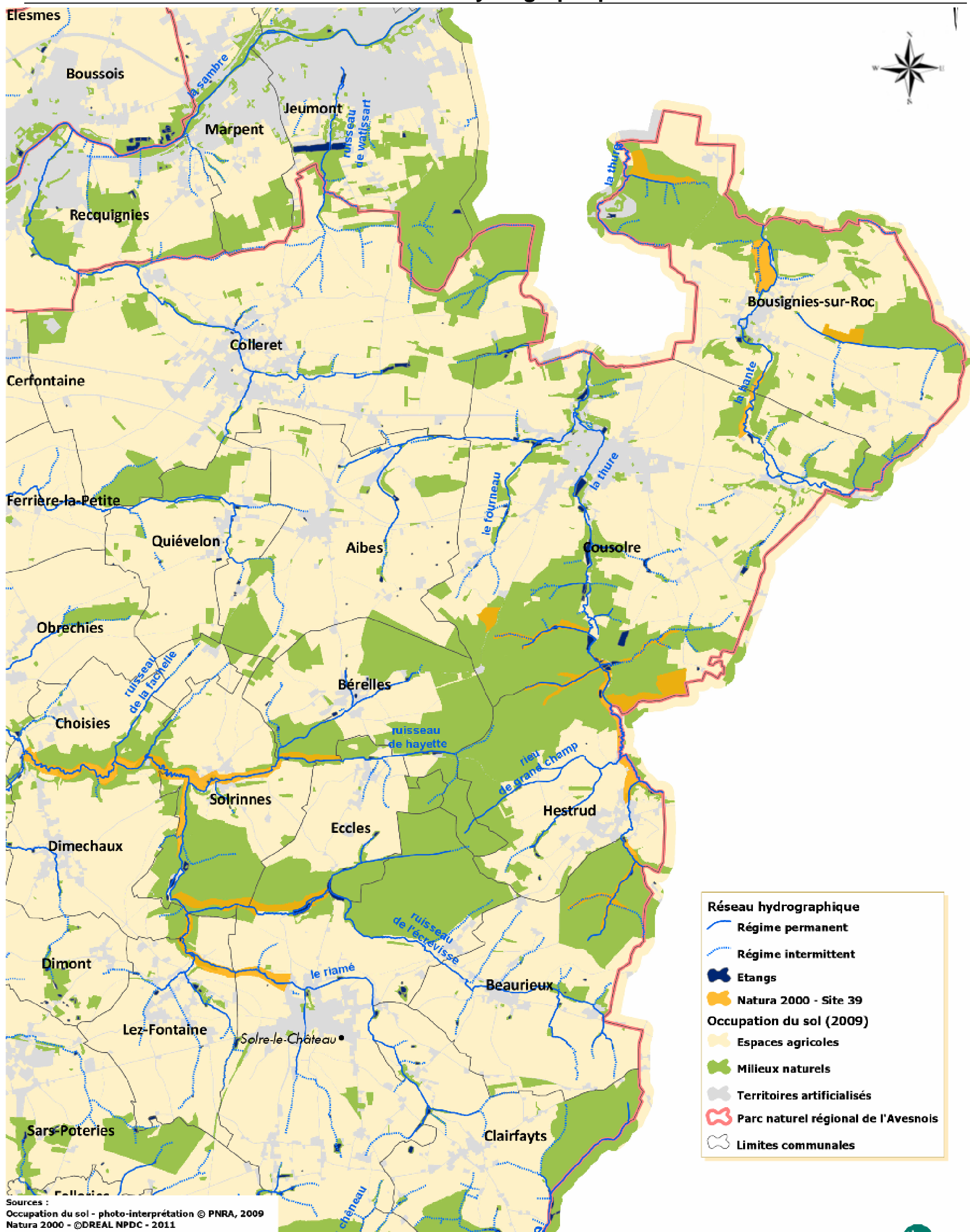
CARTE 14 : Site FR3100512 - Topographie







CARTE 15 : Site FR3100512 - Réseau hydrographique



Réseau hydrographique

- Régime permanent
- Régime intermittent
- Etangs
- Natura 2000 - Site 39

Occupation du sol (2009)

- Espaces agricoles
- Milieux naturels
- Territoires artificialisés
- Parc naturel régional de l'Avesnois
- Limites communales

Sources :
 Occupation du sol - photo-interprétation © PNRA, 2009
 Natura 2000 - ©DREAL NPDC - 2011
 Scan 25 © IGN, 2008
 Parc naturel régional de l'Avesnois © Pnra, 2010
 Cantons et limites communales et réseau hydrographique
 - BD TOPO © IGN, Paris, 2002

Réalisation : ENRx/SMPNRA, Novembre 2012
 1/46 500
 Copie et reproduction interdites

