








## Espaces à enjeux pour la fonction : "Préservation de la diversité biologique"

-  Milieux aquatiques d'intérêt national
-  Milieux aquatiques d'intérêt régional
-  Milieux à haute biodiversité de première importance
-  Milieu maritime prioritaire
-  Grandes liaisons biologiques (Trame verte)
-  Grandes liaisons biologiques (Trame bleue)  
( Une liaison biologique est un espace qui assure les échanges entre des écosystèmes )
-  Principales voies de déplacement des oiseaux

Echelle : 1/1 000 000

Sources DIREN  
© BD Carto IGN - 5571 - 5807 - 7069  
© S.I.G. DIREN Nord Pas-de-Calais  
Schéma Espaces Naturels et Ruraux  
Carte : Synthèse\_Bio.wor  
Juin 1999

