



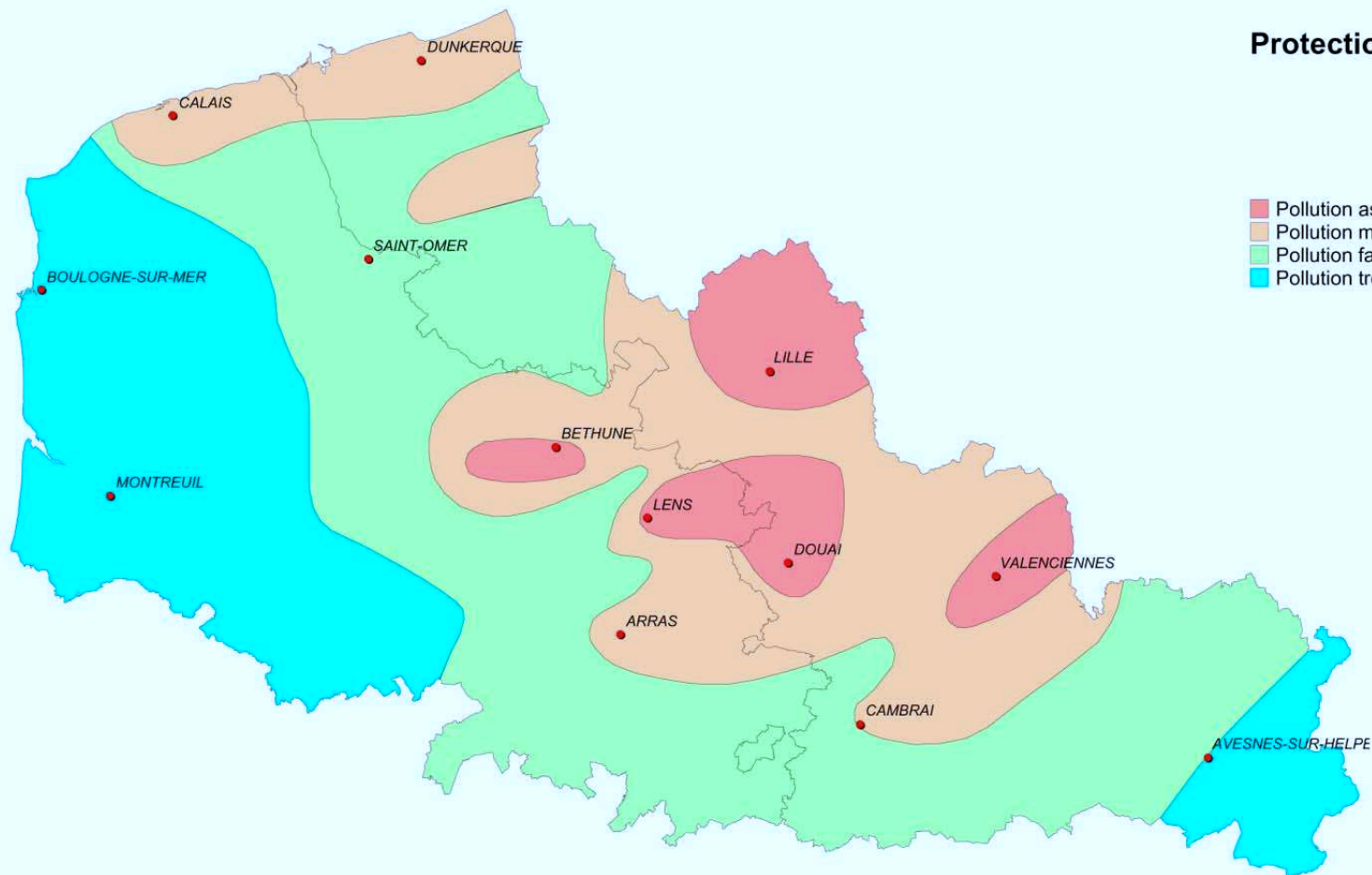


# Contribution de l'Etat en région au schéma des services collectifs des espaces naturels et ruraux - Région Nord / Pas de Calais

## Protection des ressources naturelles

### Qualité de l'air

-  Pollution assez forte qui concerne environ 2 millions d'habitants
-  Pollution moyenne qui concerne environ 1,3 millions d'habitants
-  Pollution faible qui concerne environ 0,7 millions d'habitants
-  Pollution très faible qui concerne environ 0,4 millions d'habitants



Echelle : 1/1 000 000

Sources APPA-1992  
© BDCARTO IGN - 5571 5807 7069  
© S.I.G. DIREN Nord Pas-de-Calais  
Schéma Espaces Naturels et Ruraux  
Carte : Q\_air.wor  
Mars 1999

