




Demande d'examen au cas par cas préalable à la réalisation éventuelle d'une évaluation environnementale

Article R. 122-3-1 du code de l'environnement

Ce formulaire sera publié sur le site internet de l'autorité chargée de l'examen au cas par cas.
Avant de remplir cette demande, lire attentivement la notice explicative.

Ce document est émis par le ministère en charge de l'écologie.

Ce formulaire peut se remplir facilement sur ordinateur. Si vous ne disposez pas du logiciel adapté, vous pouvez télécharger Adobe Acrobat Reader gratuitement [via ce lien](#) 

Cadre réservé à l'autorité chargée de l'examen au cas par cas

Date de réception : / /

Dossier complet le : / /

N° d'enregistrement :

1 Intitulé du projet

Projet de forage d'eau de 100 m de profondeur avec prélèvement d'eau de 5 000 m³ / an pour l'abreuvement des animaux sur la commune de FLERS dans le département du Pas de calais

2 Identification du (ou des) maître(s) d'ouvrage ou du (ou des) pétitionnaire(s)

2.1 Personne physique

Nom

Prénom(s)

2.2 Personne morale

Dénomination

GAEC DEGRUGILLIER

Raison sociale

N° SIRET

Type de société (SA, SCI...)

GAEC

Représentant de la personne morale : Madame

Monsieur

Nom

DEGRUGILLIER

Prénom(s)

DAVID

La loi n° 78-17 du 6 janvier 1978 relative à l'informatique, aux fichiers et aux libertés s'applique aux données nominatives portées dans ce formulaire. Elle garantit un droit d'accès et de rectification pour ces données auprès du service destinataire.

3 Catégorie(s) applicable(s) du tableau des seuils et critères annexé à l'article R. 122-2 du code de l'environnement et dimensionnement correspondant du projet

N° de catégorie et sous-catégorie	Caractéristiques du projet au regard des seuils et critères de la catégorie (Préciser les éventuelles rubriques issues d'autres nomenclatures (ICPE, IOTA, etc.)
27. a) Forages pour l'approvisionnement en eau d'une profondeur supérieure ou égale à 50 m.	Le projet consiste en la création d'un forage de 100 m de profondeur pour l'abreuvement des animaux (bovins lait), lavage des équipements de traite et les besoins de l'exploitation.

3.1 Le projet fait-il l'objet d'un examen au cas par cas dans le cadre du dispositif prévu aux I et II de l'article R.122-2-1 du code de l'environnement ? (clause-filet) ?

Oui Non

3.2 Le projet fait-il l'objet d'une soumission volontaire à examen au cas par cas au titre du III de l'article R.122-2-1 ?

Oui Non

4 Caractéristiques générales du projet

Doivent être annexées au présent formulaire les pièces énoncées à la rubrique 8.1 du formulaire.

4.1 Nature du projet, y compris les éventuels travaux de démolition

Le siège d'exploitation du GAEC DEGRUGILLIER se situe sur la commune de FLERS 62270 dans le département du PAS DE CALAIS.

C'est une exploitation agricole de type polyculture élevage, avec un atelier de vaches laitières.

Afin de pouvoir alimenter en eau les bovins et de permettre le lavage des équipements de traite, M.

DEGRUGILLIER a pour projet de faire réaliser un forage d'eau.

Ce forage prévoit d'exploiter la nappe de la craie de la vallée de la canche amont, et de prélever 5000 m³/an avec un débit maximum de 8m³/h.

4.2 Objectifs du projet

Le GAEC DEGRUGILLIER souhaite réaliser un forage sur la commune de FLERS 62270 dans le département du Pas de Calais. Ce forage serait destiné à l'abreuvement de son élevage de bovins, pour le nettoyage de matériels de type salle de traite et laiterie et répondre aux besoins de l'exploitation.

4.3 Décrivez sommairement le projet

4.3.1 Dans sa phase travaux

Le forage sera creusé en rotation à l'eau claire, les formations meubles seront d'abord forées et obturées à l'aide d'un tubage et cimentation de l'espace annulaire entre le tubage plein et le terrain naturel. Les formations seront ensuite forées. Le forage sera équipé d'un tubage PVC, plein dans sa partie supérieure (0 à 70 m) et d'un tubage crépiné de 30 mètres dans sa partie inférieure Ø 125.

Une margelle bétonnée sera conçue de manière à éloigner les eaux de la tête de forage. La surface de la margelle sera de 3 m² et rehaussée de 30 cm par rapport au niveau du sol.

La tête de forage s'élèvera d'au moins 50 cm au dessus du niveau du sol.

L'ouvrage sera dans un local fermé et cadenassé.

Un dispositif permettant la comptabilisation des volumes prélevés sera mis en place.

4.3.2 Dans sa phase d'exploitation et de démantèlement

L'eau du forage sera pompé au débit instantané de 8 m³/h pour un volume prélevé maximum annuel de 5000 m³/an.

L'énergie utilisée pour pomper l'eau sera fournie par le réseau électrique qui actionnera une pompe immergée.

Le forage ne fonctionnera pas en continu, il alimentera une cuve tampon de 500 L qui distribue l'eau jusqu'aux abreuvoirs.

Conformément à l'article 13 de l'arrêté du 11 septembre 2003, Tout sondage, forage, puits, ouvrage souterrain abandonné est comblé par des techniques appropriées permettant de garantir l'absence de circulation d'eau entre les différentes nappes d'eau souterraine contenues dans les formations géologiques aquifères traversées et l'absence de transfert de pollution.

4.4 À quelle(s) procédure(s) administrative(s) d'autorisation le projet a-t-il été ou sera-t-il soumis ?

① La décision de l'autorité chargée de l'examen au cas par cas devra être jointe au(x) dossier(s) d'autorisation(s).

Code de l'environnement -article R.214-32, Article R.214-1

Arrêté du 11 septembre 2003 fixant les prescriptions générale

Nomenclature 1.1.1.0: Création d'un ouvrage souterrain, non destiné à un usage domestique, exécuté en vue d'effectuer un prélèvement temporaire ou permanent dans les eaux souterraines prélèvement > 1000 m³/an

4.5 Dimensions et caractéristiques du projet et superficie globale de l'opération - préciser les unités de mesure utilisées

Grandeurs caractéristiques du projet	Valeurs
Profondeur du forage	100 m
Diamètre foration	167mm
Diamètre tubage	125 mm
débit de prélèvement	8m3/h
superficie du chantier pendant les travaux	100 m ²

4.6 Localisation du projet

Adresse et commune d'implantation

Numéro : Voie :

Lieu-dit :

Localité :

Code postal : BP : Cedex :

Coordonnées géographiques^[1]

Long. : ° , " E Lat. : ° , " N

Pour les catégories 5° a), 6° a), b) et c), 7°a), 9°a), 10°,11°a) b),12°,13°, 22°, 32°, 33°, 34°, 35°, 36°, 37°, 38°, 43° a), b) de l'annexe à l'article R. 122-2 du code de l'environnement

Point de départ : Long. : ° , " Lat. : ° , "

Point de d'arrivée : Long. : ° , " Lat. : ° , "

Communes traversées :

Précisez le document d'urbanisme en vigueur et les zonages auxquels le projet est soumis :

 Joignez à votre demande les annexes n°2 à 6.

4.7 S'agit-il d'une modification/extension d'une installation ou d'un ouvrage existant ?

Oui Non

4.7.1 Si oui, cette installation ou cet ouvrage avait-il fait l'objet d'une évaluation environnementale ?

Oui Non

[1] Pour l'outre-mer, voir notice explicative.

4.7.2 Si oui, décrivez sommairement les différentes composantes de votre projet et indiquez à quelle date il a été autorisé ? En cas de modification du projet, préciser les caractéristiques du projet « avant /après ».

5 Sensibilité environnementale de la zone d'implantation envisagée

① Afin de réunir les informations nécessaires pour remplir le tableau ci-dessous, vous pouvez vous rapprocher des services instructeurs, et vous référer notamment à l'outil de cartographie interactive Géo-IDE, disponible sur le site de chaque direction régionale.

Le site Internet du ministère de l'environnement vous propose, dans la rubrique concernant la demande de cas par cas, la liste des sites internet où trouver les données environnementales par région utiles pour remplir le formulaire.

Le projet se situe-t-il :	Oui	Non	Lequel/Laquelle ?
Dans une zone naturelle d'intérêt écologique, faunistique et floristique de type I ou II (ZNIEFF) ?	<input type="checkbox"/>	<input checked="" type="checkbox"/>	Le projet se situe à l'extérieur et à une distance de 137 m d'une ZNIEFF de type II La haute vallée de la canche et ses versants en amont de sainte austreberthe Lors de l'exploitation du forage ne produira aucune nuisance sonore. La pompe immergée sera alimentée électriquement.
En zone de montagne ?	<input type="checkbox"/>	<input checked="" type="checkbox"/>	
Dans une zone couverte par un arrêté de protection de biotope ?	<input type="checkbox"/>	<input checked="" type="checkbox"/>	
Sur le territoire d'une commune littorale ?	<input type="checkbox"/>	<input checked="" type="checkbox"/>	
Dans un parc national, un parc naturel marin, une réserve naturelle (nationale ou régionale), une zone de conservation halieutique ou un parc naturel régional ?	<input type="checkbox"/>	<input checked="" type="checkbox"/>	

Le projet se situe-t-il :	Oui	Non	Lequel/Laquelle ?
Sur un territoire couvert par un plan de prévention du bruit, arrêté ou le cas échéant, en cours d'élaboration ?	<input type="checkbox"/>	<input checked="" type="checkbox"/>	
Dans un bien inscrit au patrimoine mondial ou sa zone tampon, un monument historique ou ses abords ou un site patrimonial remarquable ?	<input checked="" type="checkbox"/>	<input type="checkbox"/>	Le projet se situe à plus de 350 m de l'Eglise Saint Eloi, et du Château de Flers.
Dans une zone humide ayant fait l'objet d'une délimitation ?	<input type="checkbox"/>	<input checked="" type="checkbox"/>	La zone humide la plus proche se situe à 2.6 km au Sud-Ouest du projet.
Dans une commune couverte par un plan de prévention des risques naturels prévisibles (PPRN) ou par un plan de prévention des risques technologiques (PPRT) ?	<input type="checkbox"/>	<input checked="" type="checkbox"/>	
Si oui, est-il prescrit ou approuvé ?	<input type="checkbox"/>	<input checked="" type="checkbox"/>	
Dans un site ou sur des sols pollués ?	<input type="checkbox"/>	<input checked="" type="checkbox"/>	
Dans une zone de répartition des eaux ?	<input type="checkbox"/>	<input checked="" type="checkbox"/>	
Dans un périmètre de protection rapprochée d'un captage d'eau destiné à la consommation humaine ou d'eau minérale naturelle ?	<input type="checkbox"/>	<input checked="" type="checkbox"/>	Le captage d'alimentation en eau potable se situe à 3.7 km au Nord du projet.
Dans un site inscrit ?	<input type="checkbox"/>	<input checked="" type="checkbox"/>	

Le projet se situe-t-il dans ou à proximité :	Oui	Non	Lequel et à quelle distance ?
D'un site Natura 2000 ?	<input type="checkbox"/>	<input checked="" type="checkbox"/>	la zone Natura 2000 la plus proche se situe à 8.1 km au Sud du projet
D'un site classé ?	<input type="checkbox"/>	<input checked="" type="checkbox"/>	

6 Caractéristiques de l'impact potentiel du projet sur l'environnement et la santé humaine au vu des informations disponibles

6.1 Le projet est-il susceptible d'avoir les incidences notables suivantes ?

Veillez compléter le tableau suivant :

Incidences potentielles		Oui	Non	De quelle nature ? De quelle importance ? Appréciez sommairement l'impact potentiel
Ressources	Engendre-t-il des prélèvements d'eau ? Si oui, dans quel milieu ?	<input checked="" type="checkbox"/>	<input type="checkbox"/>	Selon le référentiel du BRGM le projet de forage est situé dans le système aquifère ARTOIS/BASSIN DE LA TERNOISE codé 001e. La nappe exploitable est la nappe de la craie de la vallée de la canche amont. En considérant le sens de d'écoulement de la nappe (du Nord-Est vers le Sud-ouest), du débit relativement faible (8m ³ /h) et la distance, l'impact potentiel du prélèvement sur les captage AEP sera nul.
	Impliquera-t-il des drainages/ou des modifications prévisibles des masses d'eau souterraines ?	<input type="checkbox"/>	<input checked="" type="checkbox"/>	
	Est-il excédentaire en matériaux ?	<input type="checkbox"/>	<input checked="" type="checkbox"/>	
	Est-il déficitaire en matériaux ?	<input type="checkbox"/>	<input checked="" type="checkbox"/>	
	Si oui, utilise-t-il les ressources naturelles du sol ou du sous-sol ?	<input type="checkbox"/>	<input checked="" type="checkbox"/>	

Incidences potentielles		Oui	Non	De quelle nature ? De quelle importance ? Appréciez sommairement l'impact potentiel
Ressources	Est-il en adéquation avec les ressources disponibles, les équipements d'alimentation en eau potable/ assainissement ?	<input checked="" type="checkbox"/>	<input type="checkbox"/>	Le prélèvement d'eau sera effectif sur une courte période, et non continu sur la journée. Selon l'état des lieux des districts Hydrographiques de 2019, L'entité aquifère de la Craie est principalement alimentée par la pluie efficace, évaluée à 339 mm dans ce secteur. La recharge est 61 fois plus importante que le prélèvement.
Milieu naturel	Est-il susceptible d'entraîner des perturbations, des dégradations, des destructions de la biodiversité existante : faune, flore, habitats, continuités écologiques ?	<input type="checkbox"/>	<input checked="" type="checkbox"/>	L'emprise au sol sera d'environ 3 m ² . La parcelle est une zone cultivée.
	Si le projet est situé dans ou à proximité d'un site Natura 2000, est-il susceptible d'avoir un impact sur un habitat / une espèce inscrit(e) au Formulaire Standard de Données du site ?	<input type="checkbox"/>	<input checked="" type="checkbox"/>	
	Engendre-t-il la consommation d'espaces naturels, agricoles, forestiers, maritimes ?	<input type="checkbox"/>	<input checked="" type="checkbox"/>	
Risques	Est-il concerné par des risques technologiques ?	<input type="checkbox"/>	<input checked="" type="checkbox"/>	
	Est-il concerné par des risques naturels ?	<input type="checkbox"/>	<input checked="" type="checkbox"/>	
	Engendre-t-il des risques sanitaires ?	<input type="checkbox"/>	<input checked="" type="checkbox"/>	Afin de préserver la qualité de l'eau des nappes souterraines, une cimentation de l'espace annulaire entre le terrain et le tubage sera réalisée, ainsi qu'une margelle bétonnée et surélevée / terrain naturel
	Est-il concerné par des risques sanitaires ?	<input type="checkbox"/>	<input checked="" type="checkbox"/>	

Incidences potentielles		Oui	Non	De quelle nature ? De quelle importance ? Appréciez sommairement l'impact potentiel	
Nuisances	Engendre-t-il des déplacements/des trafics ?	<input type="checkbox"/>	<input checked="" type="checkbox"/>	Uniquement lors de la création du forage.	
	Est-il source de bruit ?	<input type="checkbox"/>	<input checked="" type="checkbox"/>	Non, le forage sera équipé d'une pompe immergée, alimentée électriquement.	
	Est-il concerné par des nuisances sonores ?	<input type="checkbox"/>	<input checked="" type="checkbox"/>		
	Engendre-t-il des odeurs ?	<input type="checkbox"/>	<input checked="" type="checkbox"/>		
	Est-il concerné par des nuisances olfactives ?	<input type="checkbox"/>	<input checked="" type="checkbox"/>		
	Engendre-t-il des vibrations ?	<input type="checkbox"/>	<input checked="" type="checkbox"/>		
	Est-il concerné par des vibrations ?	<input type="checkbox"/>	<input checked="" type="checkbox"/>		
	Engendre-t-il des émissions lumineuses ?	<input type="checkbox"/>	<input checked="" type="checkbox"/>		
	Est-il concerné par des émissions lumineuses ?	<input type="checkbox"/>	<input checked="" type="checkbox"/>		
	Émissions	Engendre-t-il des rejets dans l'air ?	<input type="checkbox"/>	<input checked="" type="checkbox"/>	
		Engendre-t-il des rejets liquides ?	<input checked="" type="checkbox"/>	<input type="checkbox"/>	Uniquement pendant la phase de création, rejet de mélange de terre et d'éléments provenant des différentes couches de sol rencontrées. L'impact sera limité par la décantation prévue avant restitution au
		Si oui, dans quel milieu ?	<input checked="" type="checkbox"/>	<input type="checkbox"/>	milieu naturel.

Incidences potentielles		Oui	Non	De quelle nature ? De quelle importance ? Appréciez sommairement l'impact potentiel
Émissions	Engendre-t-il des effluents ?	<input type="checkbox"/>	<input checked="" type="checkbox"/>	
	Engendre-t-il la production de déchets non dangereux, inertes, dangereux ?	<input type="checkbox"/>	<input checked="" type="checkbox"/>	
Patrimoine/Cadre de vie/Population	Est-il susceptible de porter atteinte au patrimoine architectural, culturel, archéologique et paysager ?	<input type="checkbox"/>	<input checked="" type="checkbox"/>	Non, le forage sera fermé par un boîtier de 3 m ² et de 1 m de haut
	Engendre-t-il des modifications sur les activités humaines (agriculture, sylviculture, urbanisme, aménagements), notamment l'usage du sol ?	<input type="checkbox"/>	<input checked="" type="checkbox"/>	

6.2 Les incidences du projet identifiées au 6.1 sont-elles susceptibles d'être cumulées avec d'autres projets existants ou approuvés ?

Oui Non

Si oui, décrivez lesquelles :

6.3 Les incidences du projet identifiées au 6.1 sont-elles susceptibles d'avoir des effets de nature transfrontière ?

Oui Non

Si oui, décrivez lesquelles :

6.4 Description des principaux résultats disponibles issus des évaluations pertinentes des incidences sur l'environnement requises au titre d'autres législations applicables

6.5 Description, le cas échéant, des mesures et caractéristiques du projet susceptibles d'être retenues ou mises en œuvre pour éviter ou réduire les effets négatifs notables du projet sur l'environnement ou la santé humaine (en y incluant les scénarios alternatifs éventuellement étudiés) et permettant de s'assurer de l'absence d'impacts résiduels notables. Il convient de préciser et de détailler ces mesures (type de mesures, contenu, mise en œuvre, suivi, durée).

L'espace annulaire entre le tubage plein et le terrain naturel sera cimenté afin d'éviter toute infiltration des eaux de surface.

Ainsi, lors de la réalisation du forage, toutes les précautions seront prises pour éviter les pollutions accidentelles. Pendant l'exécution du forage toutes les dispositions seront prises afin :

- d'assurer la consolidation des terrains traversés et s'opposer dans la mesure du possible à toute déperdition des eaux de nappes souterraines,
- de ne pas mettre en communication les différents niveaux d'aquifères rencontrés,
- de prévenir toute introduction de pollution de surface en cours de travaux,

Ainsi, la partie supérieure du forage sera rendue étanche par cimentation sur toute la hauteur du tube plein. Il sera réalisé une margelle bétonnée, conçue de manière à éloigner les eaux de la tête de forage. La surface de la margelle sera de 3 m² minimum et rehaussée de 30 cm par rapport au niveau du sol. La tête de forage s'élèvera d'au moins 50 cm au dessus du niveau du sol.

Le forage sera implanté dans une prairie, à plus de 35 m des bâtiments agricoles et des réseaux d'assainissement.

7 Auto-évaluation (facultatif)

① Au regard du formulaire rempli, estimez-vous qu'il est nécessaire que votre projet fasse l'objet d'une évaluation environnementale ou qu'il devrait en être dispensé ? Expliquez pourquoi.

Non, le projet se situe en dehors de toutes zones naturelles (ZNIEFF, natura 2000, zones humides etc..), est éloigné des captages d'eau potable.

Le projet respecte les dispositions du SDAGE et du SAGE DE LA CANCHE


Le projet devrait être dispensé d'une évaluation environnementale.

8 Annexes

8.1 Annexes obligatoires

Objet		
1	Document CERFA n°14734 intitulé « informations nominatives relatives au maître d'ouvrage ou pétitionnaire » - non publié .	<input checked="" type="checkbox"/>
2	Si le projet fait l'objet d'un examen au cas par cas dans le cadre du dispositif prévu aux I et II de l'article R.122-2-1 du code de l'environnement (clause filet), la décision administrative soumettant le projet au cas par cas.	<input type="checkbox"/>
3	Un plan de situation au 1/25 000 ou, à défaut, à une échelle comprise entre 1/16 000 et 1/64 000 (Il peut s'agir d'extraits cartographiques du document d'urbanisme s'il existe).	<input checked="" type="checkbox"/>
4	Au minimum, 2 photographies datées de la zone d'implantation, avec une localisation cartographique des prises de vue, l'une devant permettre de situer le projet dans l'environnement proche et l'autre de le situer dans le paysage lointain.	<input checked="" type="checkbox"/>
5	Un plan du projet ou, pour les travaux, ouvrages ou aménagements visés aux catégories 5° a), 6° a), b) et c), 7° a), 9° a), 10°, 11° a), b), 12°, 13°, 22°, 32°, 33°, 34°, 35°, 36, 37°, 38°, 43° a) et b) de l'annexe à l'article R. 122-2 du code de l'environnement un projet de tracé ou une enveloppe de tracé	<input checked="" type="checkbox"/>
6	Sauf pour les travaux, ouvrages ou aménagements visés aux 5° a), 6° a), b) et c), 7° a), 9° a), 10°, 11° a), b), 12°, 13°, 22°, 32°, 33°, 34°, 35°, 36, 37°, 38°, 43° a) et b) de l'annexe à l'article R. 122-2 du code de l'environnement : plan des abords du projet (100 mètres au minimum) pouvant prendre la forme de photos aériennes datées et complétées si nécessaire selon les évolutions récentes, à une échelle comprise entre 1/2 000 et 1/5 000. Ce plan devra préciser l'affectation des constructions et terrains avoisinants ainsi que les canaux, plans d'eau et cours d'eau	<input type="checkbox"/>
7	Si le projet est situé dans un site Natura 2000, un plan de situation détaillé du projet par rapport à ce site. Dans les autres cas, une carte permettant de localiser le projet par rapport aux sites Natura 2000 sur lesquels le projet est susceptible d'avoir des effets.	<input checked="" type="checkbox"/>

8.2 Autres annexes volontairement transmises par le maître d'ouvrage ou pétitionnaire

 Veuillez compléter le tableau ci-joint en indiquant les annexes jointes au présent formulaire d'évaluation, ainsi que les parties auxquelles elles se rattachent.

Objet		
1	Annexe 7 coupe prévisionnelle du forage	<input type="checkbox"/>
2		<input type="checkbox"/>
3		<input type="checkbox"/>
4		<input type="checkbox"/>
5		<input type="checkbox"/>

9 Engagement et signature

Je certifie sur l'honneur avoir pris en compte les principaux résultats disponibles issus des évaluations pertinentes des incidences sur l'environnement requises au titre d'autres législations applicables

Je certifie sur l'honneur l'exactitude des renseignements ci-dessus

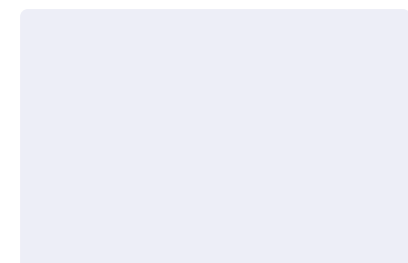
Nom

Prénom

Qualité du signataire

À

Fait le / /



Signature du (des) demandeur(s)