Liberté • Égalité • Fraternité
RÉPUBLIQUE FRANÇAISE

Ministère chargé de l'environnement

Demande d'examen au cas par cas préalable à la réalisation éventuelle d'une évaluation environnementale

Article R. 122-3 du code de l'environnement

cerfa

N° 14734*03

Ce formulaire sera publié sur le site internet de l'autorité environnementale

Avant de remplir cette demande, lire attentivement la notice explicative

Cadre réservé à l'autorité environnementale

Date de réception :	Dossier complet le :	N° d'enregistrement :
13 mars 2018	15 mars 2018	2018-0034

1. Intitulé du projet

PROJET DE CONSTRUCTION D'UN ALDI

2. Identification du (ou des) maître(s) d'ouvrage ou du (ou des) pétitionnaire(s)

2.1 Personne physique

Nom Prénom

2.2 Personne morale

Dénomination ou raison sociale: SARL GLITEX

Nom, prénom et qualité de la personne habilitée à représenter la personne morale: HUBLET Marc, Gérant

RCS / SIRET: 39784335000018 Forme juridique: Société à responsabilité limitée

Joignez à votre demande l'annexe obligatoire n°1

3. Catégorie(s) applicable(s) du tableau des seuils et critères annexé à l'article R. 122-2 du code de l'environnement et dimensionnement correspondant du projet

N° de catégorie et sous-catégorie	Caractéristiques du projet au regard des seuils et critères de la catégorie *(Préciser les éventuelles rubriques issues d'autres nomenclatures (ICPE, IOTA, etc.)*
41-a	

4. Caractéristiques générales du projet

Doivent être annexées au présent formulaire les pièces énoncées à la rubrique 8.1 du formulaire

4.1 Nature du projet, y compris les éventuels travaux de démolition

- Démolition de l'ancienne surface commerciale (SP 1073 m2 et de la station de lavage (SP 11 m2).
- Construction d'une surface commerciale à l'enseigne ALDI.

La loi n° 78-17 du 6 janvier 1978 relative à l'informatique, aux fichiers et aux libertés s'applique aux données nominatives portées dans ce formulaire. Elle garantit un droit d'accès et de rectification pour ces données auprès du service destinataire.

4.2 Objectifs du projet

Exploitation d'un foncier destiné à une activité commerciale.

4.3 Décrivez sommairement le projet

4.3.1 dans sa phase travaux

Construction d'un bâtiment bois afin d'accueillir une enseigne alimentaire.

4.3.2 dans sa phase d'exploitation

Exploitation du bâtiment en surface commerciale

4.4 A quelle(s) procédure(s) administrative(s) d'autorisation le projet a-t-il été ou sera-t-il soumis ?
La décision de l'autorité environnementale devra être jointe au(x) dossier(s) d'autorisation(s).

Permis de construire

4.5 Dimensions et caractéristiques du projet et superficie globale de l'opération - préciser les unités de mesure utilisées

Grandeurs caractéristiques	Valeur(s)
Surface de la parcelle :	8689 m2
Surface de plancher créer :	1760 m2
Stationnement:	73 places
Hauteur du bâtiment:	5,90 m

4.6 Localisation du projet

Adresse et commune(s) d'implantation

Route de Lannoy
62390 AUXI LE CHATEAU

Coordonnées géographiques[1] **Long.** 50 ° 22 ' 91 " 47 **Lat.** 2 ° 10 ' 84 " 01

Pour les catégories 5° a), 6° a), b) et c), 7°a), b) 9°a),b),c),d), 10°,11°a) b),12°,13°, 22°, 32°, 34°, 38° ; 43° a), b) de l'annexe à l'article R. 122-2 du code de l'environnement :

Point de départ : **Long.** _ _ ° _ _ ' _ _ " _ **Lat.** _ _ ° _ _ ' _ _ " _

Point d'arrivée : **Long.** _ _ ° _ _ ' _ _ " _ **Lat.** _ _ ° _ _ ' _ _ " _

Communes traversées :

Joignez à votre demande les annexes n° 2 à 6

4.7 S'agit-il d'une modification/extension d'une installation ou d'un ouvrage existant ? **Oui** ☐ **Non** ☒

4.7.1 Si oui, cette installation ou cet ouvrage a-t-il fait l'objet d'une évaluation environnementale ? **Oui** ☐ **Non** ☒

4.7.2 Si oui, décrivez sommairement les différentes composantes de votre projet et indiquez à quelle date il a été autorisé ?

[1] Pour l'outre-mer, voir notice explicative

5. Sensibilité environnementale de la zone d'implantation envisagée

Afin de réunir les informations nécessaires pour remplir le tableau ci-dessous, vous pouvez vous rapprocher des services instructeurs, et vous référer notamment à l'outil de cartographie interactive CARMEN, disponible sur le site de chaque direction régionale.
Le site Internet du ministère en charge de l'environnement vous propose, dans la rubrique concernant la demande de cas par cas, la liste des sites internet où trouver les données environnementales par région utiles pour remplir le formulaire.

Le projet se situe-t-il :	Oui	Non	Lequel/Laquelle ?
Dans une zone naturelle d'intérêt écologique, faunistique et floristique de type I ou II (ZNIEFF) ?	☒	☐	ZNIEFF type II
En zone de montagne ?	☐	☒	
Dans une zone couverte par un arrêté de protection de biotope ?	☐	☒	
Sur le territoire d'une commune littorale ?	☐	☒	
Dans un parc national, un parc naturel marin, une réserve naturelle (nationale ou régionale), une zone de conservation halieutique ou un parc naturel régional ?	☐	☒	
Sur un territoire couvert par un plan de prévention du bruit, arrêté ou le cas échéant, en cours d'élaboration ?	☐	☒	
Dans un bien inscrit au patrimoine mondial ou sa zone tampon, un monument historique ou ses abords ou un site patrimonial remarquable ?	☐	☒	
Dans une zone humide ayant fait l'objet d'une délimitation ?	☒	☐	La zone est concernée par un risque naturel de mouvement de terrain en t emps de sécherresse lié au retrait - gonflement des sols argileux. Il est conseillé de procéder à des sondages sur les terrains et d'y adapter les techniaues de construction. Les constructi ons doivent être à 30 cm au dessus du terrain naturel au niveau de l'accés de la parcelle.

Dans une commune couverte par un plan de prévention des risques naturels prévisibles (PPRN) ou par un plan de prévention des risques technologiques (PPRT) ? Si oui, est-il prescrit ou approuvé ?	☐	☒	
Dans un site ou sur des sols pollués ?	☐	☒	
Dans une zone de répartition des eaux ?	☐	☒	
Dans un périmètre de protection rapprochée d'un captage d'eau destiné à la consommation humaine ou d'eau minérale naturelle ?	☐	☒	
Dans un site inscrit ?	☐	☒	
Le projet se situe-t-il, dans ou à proximité :	**Oui**	**Non**	**Lequel et à quelle distance ?**
D'un site Natura 2000 ?	☐	☒	
D'un site classé ?	☐	☒	

6. Caractéristiques de l'impact potentiel du projet sur l'environnement et la santé humaine au vu des informations disponibles

6.1 Le projet envisagé est-il susceptible d'avoir les incidences notables suivantes ?
Veuillez compléter le tableau suivant :

Incidences potentielles		Oui	Non	De quelle nature ? De quelle importance ? *Appréciez sommairement l'impact potentiel*
Ressources	Engendre-t-il des prélèvements d'eau ? Si oui, dans quel milieu ?	☐	☒	
	Impliquera-t-il des drainages / ou des modifications prévisibles des masses d'eau souterraines ?	☐	☒	Les eaux de pluie seront collectées et dirigées vers le bassin après traitement pour la pollution.
	Est-il excédentaire en matériaux ?	☐	☒	
	Est-il déficitaire en matériaux ? Si oui, utilise-t-il les ressources naturelles du sol ou du sous-sol ?	☐	☒	
Milieu naturel	Est-il susceptible d'entraîner des perturbations, des dégradations, des destructions de la biodiversité existante : faune, flore, habitats, continuités écologiques ?	☐	☒	
	Si le projet est situé dans ou à proximité d'un site Natura 2000, est-il susceptible d'avoir un impact sur un habitat / une espèce inscrit(e) au Formulaire Standard de Données du site ?	☐	☒	

	Est-il susceptible d'avoir des incidences sur les autres zones à sensibilité particulière énumérées au 5.2 du présent formulaire ?	☐	☒	
	Engendre-t-il la consommation d'espaces naturels, agricoles, forestiers, maritimes ?	☐	☒	
Risques	Est-il concerné par des risques technologiques ?	☐	☒	
	Est-il concerné par des risques naturels ?	☒	☐	Risque de faible inondation. Les construction doivent être à 30 cm au dessus de l'altimétrie de l'entrée de la parcelle.
	Engendre-t-il des risques sanitaires ? Est-il concerné par des risques sanitaires ?	☐ ☐	☒ ☒	
Nuisances	Engendre-t-il des déplacements/des trafics	☐	☒	
	Est-il source de bruit ? Est-il concerné par des nuisances sonores ?	☐ ☐	☒ ☒	

	Engendre-t-il des odeurs ? Est-il concerné par des nuisances olfactives ?	☐ ☐	☒ ☒	
	Engendre-t-il des vibrations ? Est-il concerné par des vibrations ?	☐ ☐	☒ ☒	
	Engendre-t-il des émissions lumineuses ? Est-il concerné par des émissions lumineuses ?	☐ ☐	☒ ☒	Eclairage du parking ainsi que des enseignes, pilotage par cellule et horloge. Extinction programmée.
Emissions	Engendre-t-il des rejets dans l'air ?	☐	☒	
	Engendre-t-il des rejets liquides ? Si oui, dans quel milieu ?	☐	☒	
	Engendre-t-il des effluents ?	☐	☒	
	Engendre-t-il la production de déchets non dangereux, inertes, dangereux ?	☐	☒	

Patrimoine / Cadre de vie / Population	Est-il susceptible de porter atteinte au patrimoine architectural, culturel, archéologique et paysager ?	☐	☒	
	Engendre-t-il des modifications sur les activités humaines (agriculture, sylviculture, urbanisme, aménagements), notamment l'usage du sol ?	☐	☒	

6.2 Les incidences du projet identifiées au 6.1 sont-elles susceptibles d'être cumulées avec d'autres projets existants ou approuvés ?

Oui ☐ **Non** ☒ Si oui, décrivez lesquelles :

6.3 Les incidences du projet identifiées au 6.1 sont-elles susceptibles d'avoir des effets de nature transfrontière ?

Oui ☐ **Non** ☒ Si oui, décrivez lesquels :

6.4 Description, le cas échéant, des mesures et des caractéristiques du projet destinées à éviter ou réduire les effets négatifs notables du projet sur l'environnement ou la santé humaine (pour plus de précision, il vous est possible de joindre une annexe traitant de ces éléments) :

7. Auto-évaluation (facultatif)

Au regard du formulaire rempli, estimez-vous qu'il est nécessaire que votre projet fasse l'objet d'une évaluation environnementale ou qu'il devrait en être dispensé ? Expliquez pourquoi.

Le projet s'inscrit dans le cadre de relalorisation urbaine. Le nouveau parc de stationnement sera plus petit que c elui actuel et sera dimenssionné à la taille du magasin. Il n'engendera pas de désordre vis à vis de son usage.

8. Annexes

8.1 Annexes obligatoires

	Objet	
1	Document CERFA n°14734 intitulé « informations nominatives relatives au maître d'ouvrage ou pétitionnaire » - **non publié** ;	☒
2	Un plan de situation au 1/25 000 ou, à défaut, à une échelle comprise entre 1/16 000 et 1/64 000 (Il peut s'agir d'extraits cartographiques du document d'urbanisme s'il existe) ;	☒
3	Au minimum, 2 photographies datées de la zone d'implantation, avec une localisation cartographique des prises de vue, l'une devant permettre de situer le projet dans l'environnement proche et l'autre de le situer dans le paysage lointain ;	☒
4	Un plan du projet ou, pour les travaux, ouvrages ou aménagements visés aux catégories *5° a), 6°a), b) et c), 7°a), b), 9°a), b), c), d),10°,11°a), b), 12°, 13°, 22°, 32, 38° ; 43° a) et b) de l'annexe à l'article R. 122-2 du code de l'environnement* un projet de tracé ou une enveloppe de tracé ;	☐
5	Sauf pour les travaux, ouvrages ou aménagements visés aux *5° a), 6°a), b) et c), 7° a), b), 9°a), b), c), d), 10°,11°a), b), 12°, 13°, 22°, 32, 38° ; 43° a) et b) de l'annexe à l'article R. 122-2 du code de l'environnement* : plan des abords du projet (100 mètres au minimum) pouvant prendre la forme de photos aériennes datées et complétées si nécessaire selon les évolutions récentes, à une échelle comprise entre 1/2 000 et 1/5 000. Ce plan devra préciser l'affectation des constructions et terrains avoisinants ainsi que les canaux, plans d'eau et cours d'eau ;	☒
6	Si le projet est situé dans un site Natura 2000, un plan de situation détaillé du projet par rapport à ce site. Dans les autres cas, une carte permettant de localiser le projet par rapport aux sites Natura 2000 sur lesquels le projet est susceptible d'avoir des effets.	☐

8.2 Autres annexes volontairement transmises par le maître d'ouvrage ou pétitionnaire

Veuillez compléter le tableau ci-joint en indiquant les annexes jointes au présent formulaire d'évaluation, ainsi que les parties auxquelles elles se rattachent

Objet

9. Engagement et signature

Je certifie sur l'honneur l'exactitude des renseignements ci-dessus ☒

Fait à BUSSY LES DAOURS le, 26/02/2018

Signature

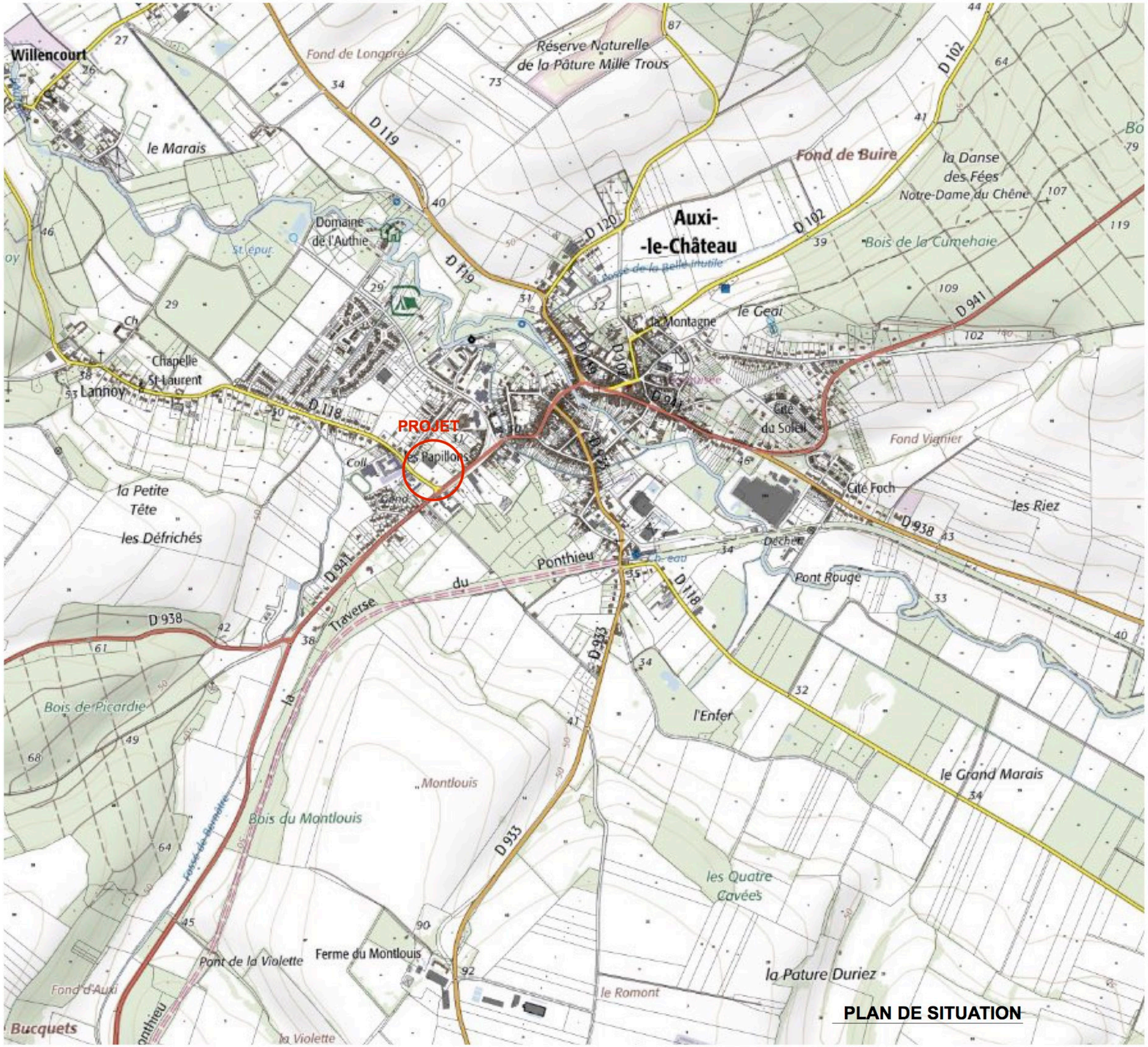

PLAN DE SITUATION

Agence 52K
Sarl d'Architecture
52k, rue du 8 Mai 1945
80800 VILLERS-BRETONNEUX
vbx@52k.archi T 03 22 48 39 44
8, rue des Blés
93210 LA PLAINE SAINT-DENIS
idf@52k.archi T 09 62 12 94 78

Echelle	1/ 1/25000
Plan n°	PC3 - 01-1
Suivis CAO / Dessinateur:	DESMONS - VBX
Parcelle	AH n° 138
Surface	8689 m2
Zone P.L.U.	UB c(h)
Date	22/11/2017
Fichier CAO	171122 ALDI AUXI PC3

Maître d'ouvrage
Sarl. GLITEX
4 rue des bosquets
80800 BUSSY LES DAOURS

PLAN DE SITUATION

Projet
PROJET DE CONSTRUCTION
D'UN ALDI

Adresse
Route de Lannoy
62390 AUXI LE CHATEAU

Agence 52K
52k, rue du 8 Mai 1945
80800
VILLERS-BRETONNEUX
TEL - 03 22 48 39 44
FAX - 03 22 48 06 46
vbx@52k.archi

8, rue des Blés
93210
LA PLAINE SAINT-DENIS
TEL - 09 62 12 94 78
FAX - 01 58 69 97 64
idf@52k.archi

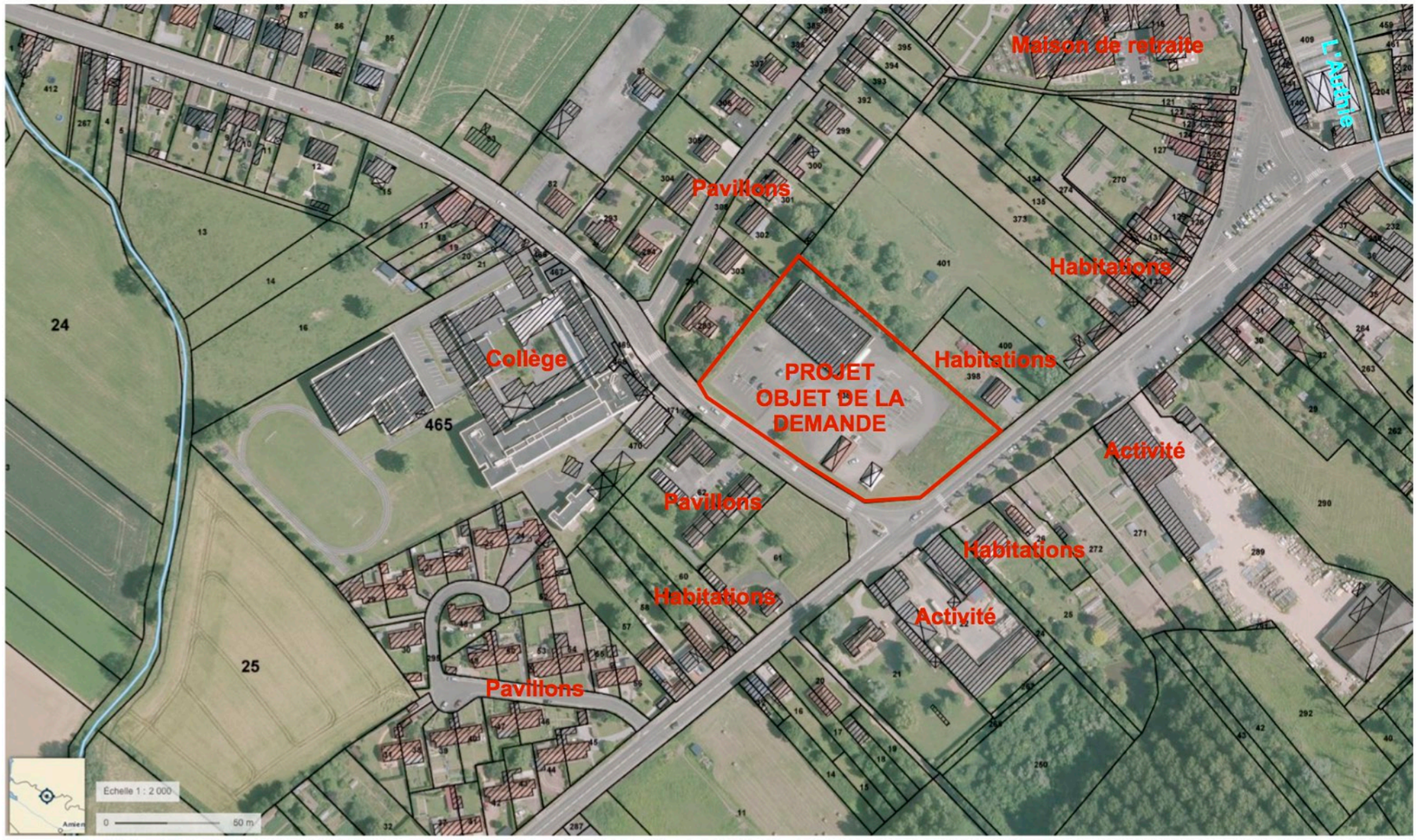

VUE AERIENNE 1/2000

Agence 52K Sarl d'Architecture
52k, rue du 8 Mai 1945
80800 VILLERS-BRETONNEUX
vbx@52k.archi T 03 22 48 39 44
8, rue des Blés
93210 LA PLAINE SAINT-DENIS
idf@52k.archi T 09 62 12 94 78

Projet	PROJET DE CONSTRUCTION D'UN ALDI
Adresse	Route de Lannoy 62390 AUXI LE CHATEAU
Maître d'ouvrage	**Sarl. GLITEX** 4 rue des bosquets 80800 BUSSY LES DAOURS
Parcelle	AH n° 138
Surface	8689 m2
Zone P.L.U.	UB c(h)
Date	22/11/2017
Fichier CAO	171122 ALDI AUXI PC3
Echelle	1/ 1/2000
Plan n°	PC3 - 01-2
Suivis CAO / Dessinateur:	DESMONS - VBX

Agence 52K
52k, rue du 8 Mai 1945
80800
VILLERS-BRETONNEUX
TEL - 03 22 48 39 44
FAX - 03 22 48 06 46
vbx@52k.archi

8, rue des Blés
93210
LA PLAINE SAINT-DENIS
TEL - 09 62 12 94 78
FAX - 01 58 69 97 64
idf@52k.archi

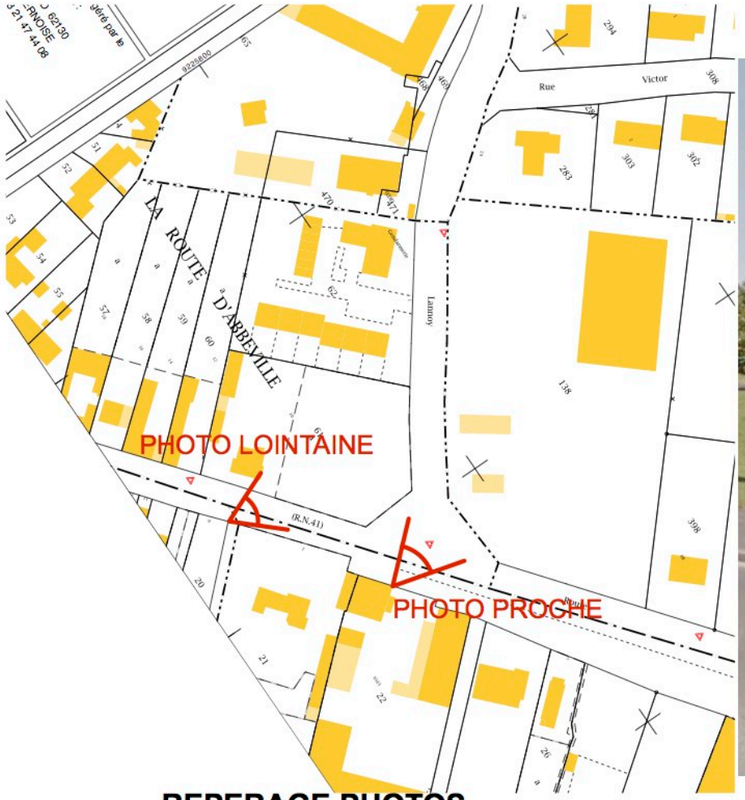

REPERAGE PHOTOS

PHOTO PROCHE

PHOTO LOINTAINE

Agence 52K Sarl d'Architecture
52k, rue du 8 Mai 1945
80800 VILLERS-BRETONNEUX
vbx@52k.archi T 03 22 48 39 44
8, rue des Blés
93210 LA PLAINE SAINT-DENIS
idf@52k.archi T 09 62

Echelle 1/
Plan n° PC3 - 03
Suivis CAO / Dessinateur: DESMONS - VBX

Parcelle AH n° 138
Surface 8689 m2
Zone P.L.U. UB c(h)
Date 22/11/2017
Fichier CAO 171122 ALDI AUXI PC3

Maître d'ouvrage
Sarl. GLITEX
4 rue des bosquets
80800 BUSSY LES DAOURS

PLANCHE PHOTOGRAPHIQUE

Projet
PROJET DE CONSTRUCTION D'UN ALDI

Adresse
Route de Lannoy
62390 AUXI LE CHATEAU

Agence 52K
52k, rue du 8 Mai 1945
80800
VILLERS-BRETONNEUX
TEL - 03 22 48 39 44
FAX - 03 22 48 06 46
vbx@52k.archi

8, rue des Blés
93210
LA PLAINE SAINT-DENIS
TEL - 09 62 12 94 78
FAX - 01 58 69 97 64
idf@52k.archi

Agence 52K

Sarl GLITEX
4 rue des Bosquets
80800 BUSSY LES DAOURS

NOTICE PAYSAGERE PC3

« Projet de construction d'un ALDI »

Adresse du projet :
Route de Lannoy
62390 AUXI LE CHATEAU

NOTICE DESCRIPTIVE DU PROJET

LE SITE :

Le projet est situé au sud-ouest d'Auxi le Château, au croisement de la route Départemental 941 et de la route d'Abbeville - au lieu dit « Les Papillons Gend » sur la parcelle référencée : AH n° 138 pour une superficie de 8689 m2. La topographie du terrain est plate.

Sur le terrain, se trouve actuellement un bâtiment commercial (sans activité), son parking et une station de lavage. Au Nord-Ouest de la parcelle, est creusé un bassin d'infiltration des eaux.

Le bâtiment commercial actuel est situé en fond de parcelle et sa finition est en enduit ton blanc. Sa couverture est à 2 pentes cachée par un acrotère. Son parking contient 93 places de stationnement dont 2 pour les personnes à mobilité réduite.

La station de lavage est implantée en bordure de rue. Elle est composée de 2 pistes de lavage et un local technique. Un auvent vient coiffé le tout. Un portique de lavage est accolé à celle-ci. En limite des enrobés, une station d'aspiration complète l'ensemble.

Les constructions environnantes sont des principalement des habitations, un bâtiment public et un bâtiment d'activité.

Les habitations sont principalement de type R + combles. Les murs sont en enduit « ton clair » ou en briques rouge. Leurs couvertures sont à 2 pentes et en tuiles rouge.

Le bâtiment public est un collège implanté en front de rue. Il est en briques en partie RDC et en partie haute, et de façon plus contemporaine, de grandes baies vitrées ceinturées par un bandeau blanc.

Le bâtiment d'activité est composé de plusieurs constructions. Les murs sont en parpaing enduit ton clair et les couvertures en tôles béton.

…/…

LE PROJET:

Le projet consiste à construire un bâtiment commercial ALDI.

L'accès de la clientèle et de la livraison se fera par un accès unique débouchant dans la rue « route de Lannoy ». Le bâtiment sera implanté sur le fond du terrain d'assiette. La partie côté route d'Abbeville sera réservé au stationnement du public, tandis que la partie arrière de la parcelle sera dédiée à la livraison, différenciant ainsi les 2 flux. Le parking aura 73 places de stationnement dont 2 places réservées pour les personnes à mobilité réduite qui seront situées à proximité de l'entrée du magasin. Afin de respecter la loi ALUR sur le stationnement, 8 places « électriques » seront prévus.
Des places de stationnements seront des stationnements végétalisées.
Le niveau fini du RDC sera 30cm au dessus du niveau de la route (au niveau de l'accès de la parcelle).

L'accès aux réserves se fera par une voirie dédiée qui débouchera sur l'arrière du bâtiment. Le quai de déchargement pourra accueillir un compacteur avec un chargement des cartons directement depuis la réserve.

Le bâtiment sera en briques grises avec en partie haute des panneaux composite de couleur gris (RAL 7016). La couverture sera à 2 pentes, en bac acier, isolant et étanchéité. Les menuiseries seront de couleur grise RAL 7016. L'étanchéité de la couverture sera une membrane PVC gris clair.

Le bâtiment sera composé d'une aire de vente, de réserves, de locaux sociaux et d'un bureau.
L'aire de vente projetée sera de 999 m2 et d'une surface neutralisée de 210 m2. Affin d'évacuer la clientèle en cas d'incendie, il sera prévu 3 sorties de secours de 3 UP.

Les réserves auront une surface de 303 m2. Dans le prolongement de celle-ci, il sera aménagé les locaux sociaux puis le bureau et le local TGBT.

Les eaux de toiture seront récupérées et envoyées dans le bassin d'infiltration. Les eaux de ruissellement du parking et du quai seront traitées et rejetées dans le bassin.
Les eaux usées seront dirigées en limite de parcelle pour raccordement au réseau public.
Les arrivées de l'eau, du téléphone et de l'électricité seront amenées depuis la route de Lannoy vers le bâtiment.

L'insertion paysagère du projet dans l'environnement se fera par la forme simple du bâtiment et par l'emploi des couleurs et des matériaux repris dans l'environnement proche.
Les murs du bâtiment seront en briques grises avec en partie haute, des panneaux composites bois de couleur gris et la toiture à 2 pentes sera en bac acier + étanchéité.

Nota : Il n'existe pas de transport en commun sur la commune d' AUXI LE CHATEAU, il n'est donc pas prévu d'arrêt de bus à proximité du projet.

Il n'a pas été réalisé d'étude de caractérisation pour le projet, elle sera réalisée si besoin.

Agence 52k
Arnaud RAFFIN – Architecte -

Agence 52K Sarl d'Architecture
52k, rue du 8 Mai 1945
80800 VILLERS-BRETONNEUX
8, rue des Blés
93210 LA PLAINE SAINT-DENIS
idf@52karchi T 09 62 12 94 78

Sarl GLITEX
Marc HUBLE – Gérant -

52K, rue du 8 Mai 1945
80800 Villers-Bretonneux
Tel - 03 22 48 39 44
Fax - 03 22 48 06 46
info@archi80.com

Arnaud RAFFIN Architecte SARL
Ordre des Architectes de Picardie N° 01068
SIRET : 507 609 030 00014
T.V.A. Intra : FR.46507609030

8 rue des Blés
93210 La Plaine Saint Denis
Tel - 09 62 12 94 78
Fax - 01 58 69 97 64
idf@archi80.com

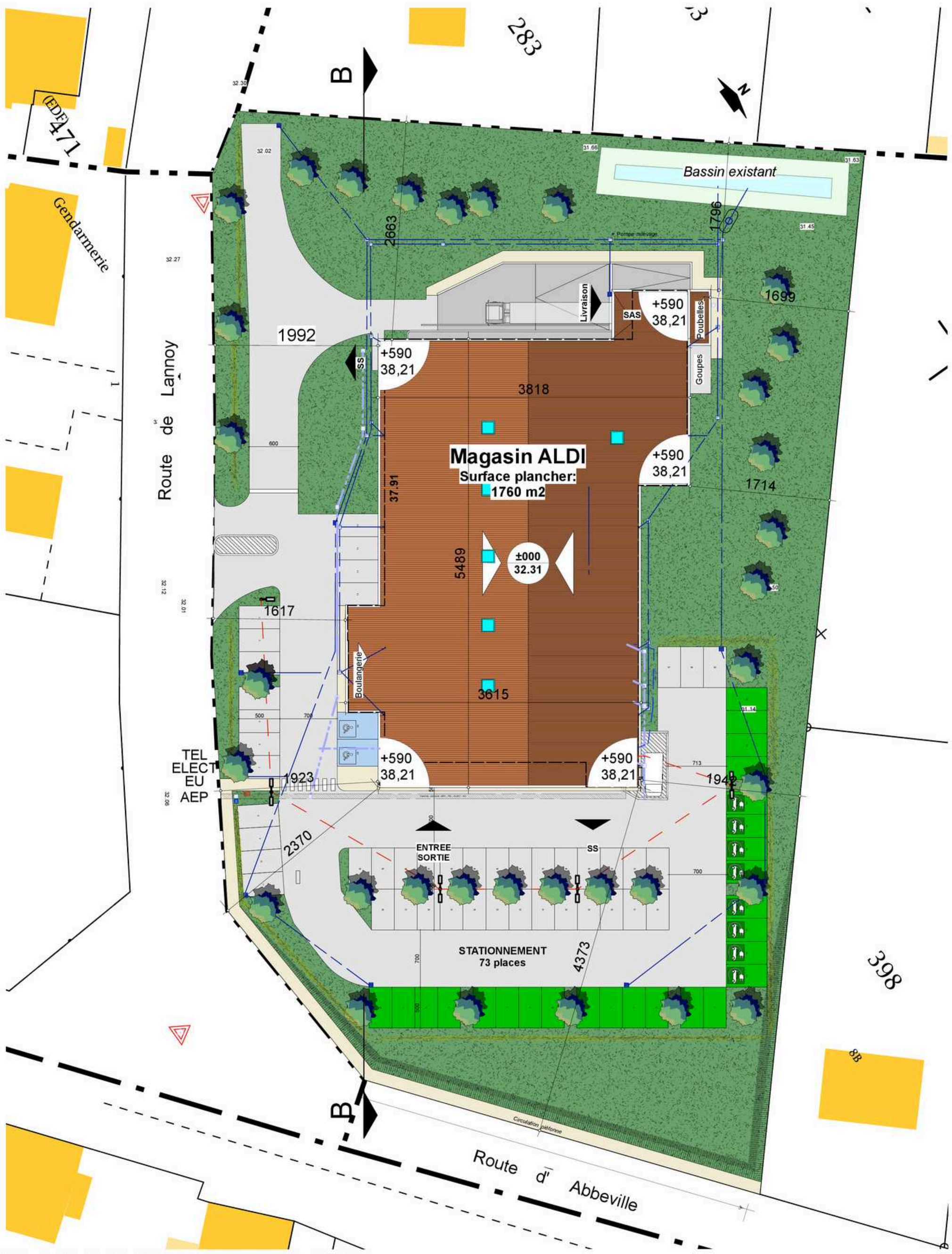

PLAN DE MASSE PROJET

Echelle: 1:500

Agence 52K Sarl d'Architecture
52k, rue du 8 Mai 1945
80800 VILLERS-BRETONNEUX
vbx@52k.archi T 03 22 48 39 44
8, rue des Blés
93210 LA PLAINE SAINT-DENIS
idf@52k.archi T 09 62 12 94 78

Agence 52K 52k, rue du 8 Mai 1945 80800 VILLERS-BRETONNEUX TEL - 03 22 48 39 44 FAX - 03 22 48 06 46 vbx@52k.archi	8, rue des Blés 93210 LA PLAINE SAINT-DENIS TEL - 09 62 12 94 78 FAX - 01 58 69 97 64 idf@52k.archi	Projet PROJET DE CONSTRUCTION D'UN ALDI	Maître d'ouvrage **Sarl. GLITEX** 4 rue des bosquets 80800 BUSSY LES DAOURS	Parcelle AH n° 138 Surface 8689 m2 Zone P.L.U. UB c(h)	Echelle 1/
		Adresse Route de Lannoy 62390 AUXI LE CHATEAU	PLAN DE MASSE (A3)	Date 22/11/2017 Fichier CAO 171122 ALDI AUXI PC3	Plan n° PC3 - **1-01 a** Suivis CAO / Dessinateur: DESMONS - VBX

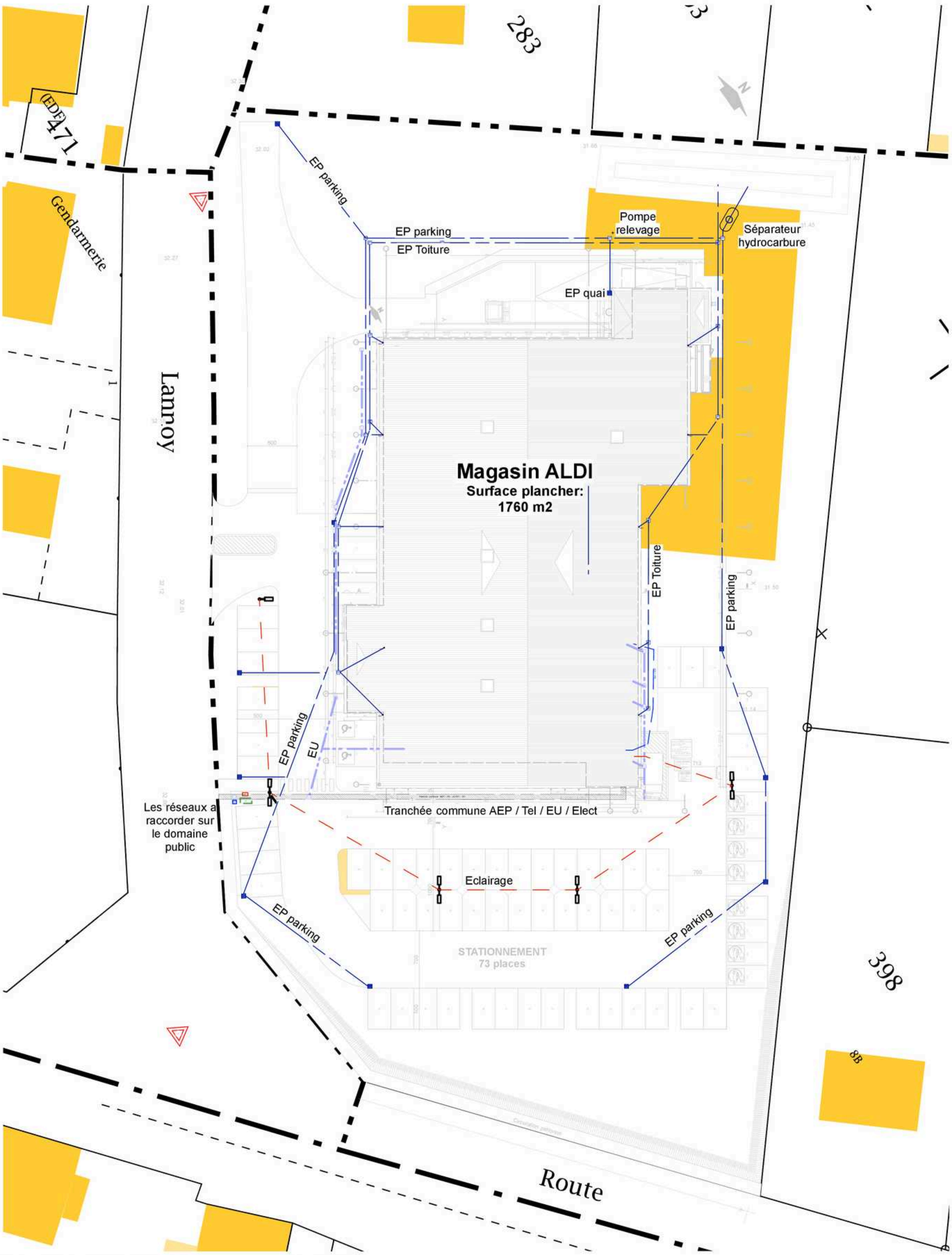

PLAN DE MASSE PROJET

Echelle: 1:500

Agence 52K Sarl d'Architecture
52k, rue du 8 Mai 1945
80800 VILLERS-BRETONNEUX
vbx@52k.archi T 03 22 48 39 44
8, rue des Blés
93210 LA PLAINE SAINT-DENIS
idf@52k.archi T 09 62 12 94 78

Agence 52K 52k, rue du 8 Mai 1945 80800 VILLERS-BRETONNEUX TEL - 03 22 48 39 44 FAX - 03 22 48 06 46 vbx@52k.archi	8, rue des Blés 93210 LA PLAINE SAINT-DENIS TEL - 09 62 12 94 78 FAX - 01 58 69 97 64 idf@52k.archi	Projet PROJET DE CONSTRUCTION D'UN ALDI	Maître d'ouvrage **Sarl. GLITEX** 4 rue des bosquets 80800 BUSSY LES DAOURS	Parcelle AH n° 138 Surface 8689 m2 Zone P.L.U. UB c(h) Date 22/11/2017 Fichier CAO 171122 ALDI AUXI PC3	Echelle 1/ 500 Plan n° PC3 - 01-2 Suivis CAO / Dessinateur: DESMONS - VBX
		Adresse Route de Lannoy 62390 AUXI LE CHATEAU	PLAN DE MASSE - Réseaux -		

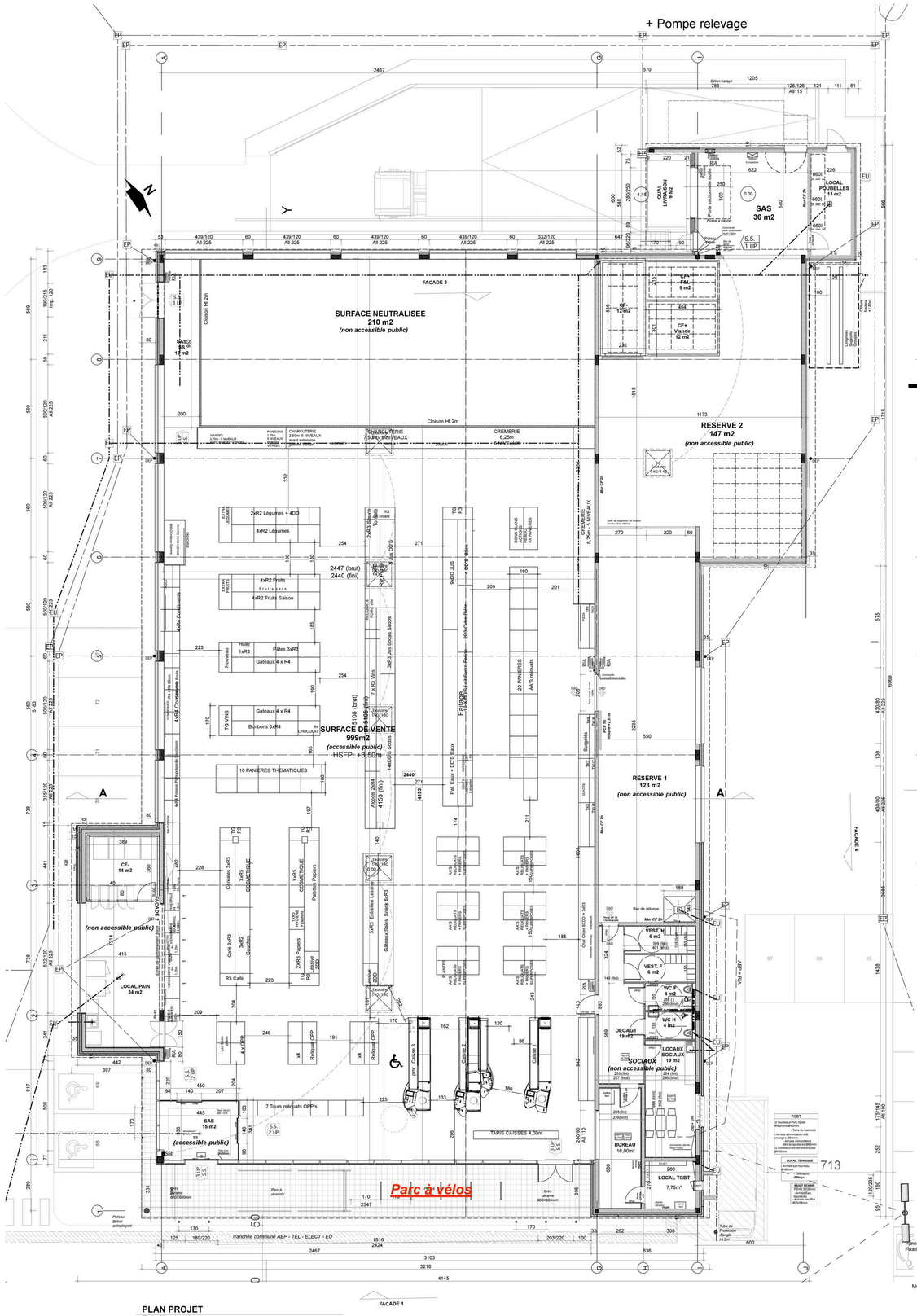

PLAN PROJET
Echelle: 1:100

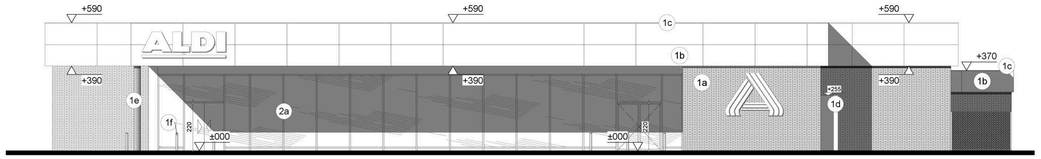

FACADE 1
Echelle: 1:100

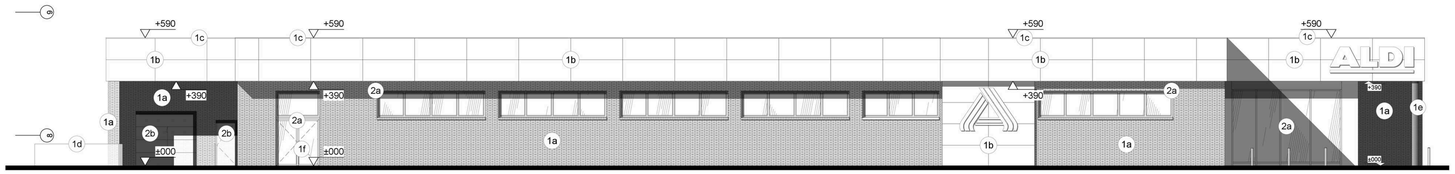

FACADE 2
Echelle: 1:100

NOMENCLATURE DES FACADES	
1a	Brique grise type " Vulkano"
1b	Panneau composite RAL 7016
1c	Couvertine RAL 7016
1d	Béton brut
1e	Poteau béton
1f	Poteau défense
2a	Menuiserie Alu RAL 7016
2b	Menuiserie Métal. RAL 7016

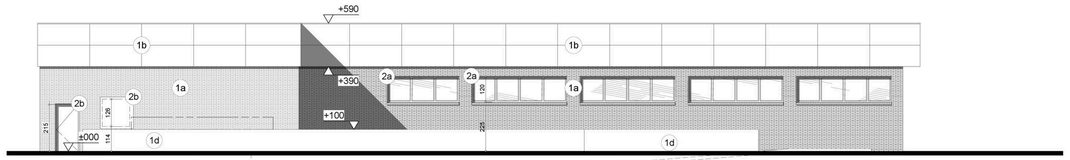

FACADE 3
Echelle: 1:100

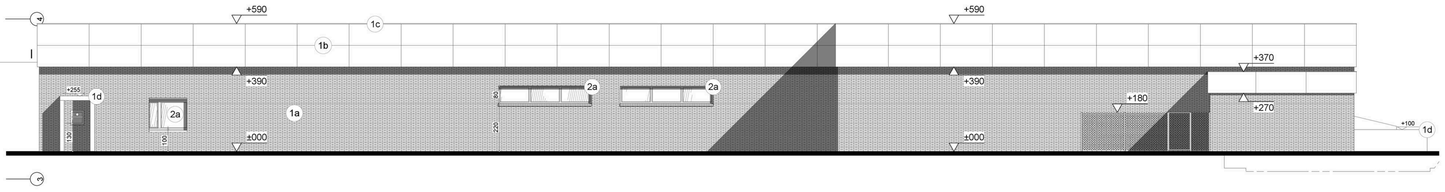

FACADE 4
Echelle: 1:100

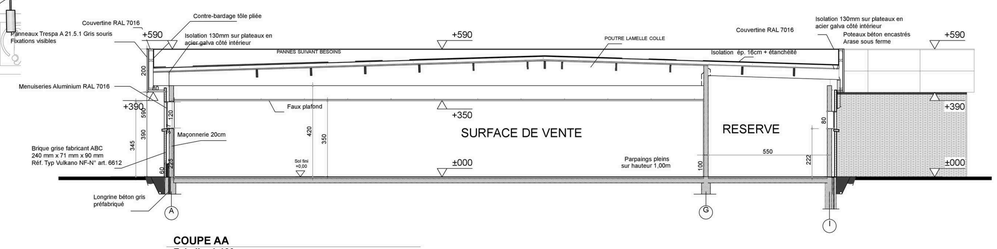

COUPE AA
Echelle: 1:100

DEPARTEMENT DU PAS DE CALAIS
VILLE D'AUXI LE CHATEAU

PROJET DE CONSTRUCTION D'UN ALDI

route de Lannoy
62390 AUXI LE CHATEAU

Agence 52K
52k, rue du 8 Mai 1945
80800 VILLERS-BRETONNEUX
TEL - 03 22 48 39 44
FAX - 03 22 48 06 46
vbx@52k.archi

8, rue des Blés
93210 LA PLAINE SAINT DENIS
TEL - 09 62 12 94 78
FAX - 01 58 69 97 64
idf@52k.archi

Sarl. GLITEX
4 rue des bosquets
80800 BUSSY LES DAOURS

Maître d'Ouvrage

MODIFICATIONS	DATE

PLAN, COUPE ET FACADES DU PROJET

PC3

22/11/2017
Ech: 1/ 100
Dossier : 17005C
Fichier CAO : 171122 SAPEIC ALDI AUXI PC3
Dessinateur : DESMONS - VBX

numéro de plan	indice
02	

VIALE aménagement

Commune de Auxi Le Chateau

Route d'Abbeville

Réhabilitation de la place de Verdun

Travaux de voirie et d'assainissement

Plan des Travaux

Echelle : 1/200

Maitre d'ouvrage	Maître d'oeuvre V.R.D.
Commune d'Auxi le Chateau (62 390) Mairie-Place de l'Hotel de ville- 62 390 Auxi le Chateau Tel 03 21 04 02 03 - Fax 03 21 04 10 22 mairie.auxilechateau@wanadoo.fr	S.A.R.L. VIALE Aménagement 2, rue du Moulin du Bascon - 62170 Montreuil sur Mer Téléphone: 0 975 276 120 - Télécopie: 03 21 81 73 58 mail: viale.amenagement@wanadoo.fr S.A.R.L. au capital de 11 000.00€

Plan n°01	Indice n°A	ESQUISSE ☐	APS ☒	APD ☐	DCE ☐	EXE ☐

Etude établie à partir du plan topographique de: Charles Petit Géomètre à Auxi le Chateau: 12-112.dwg
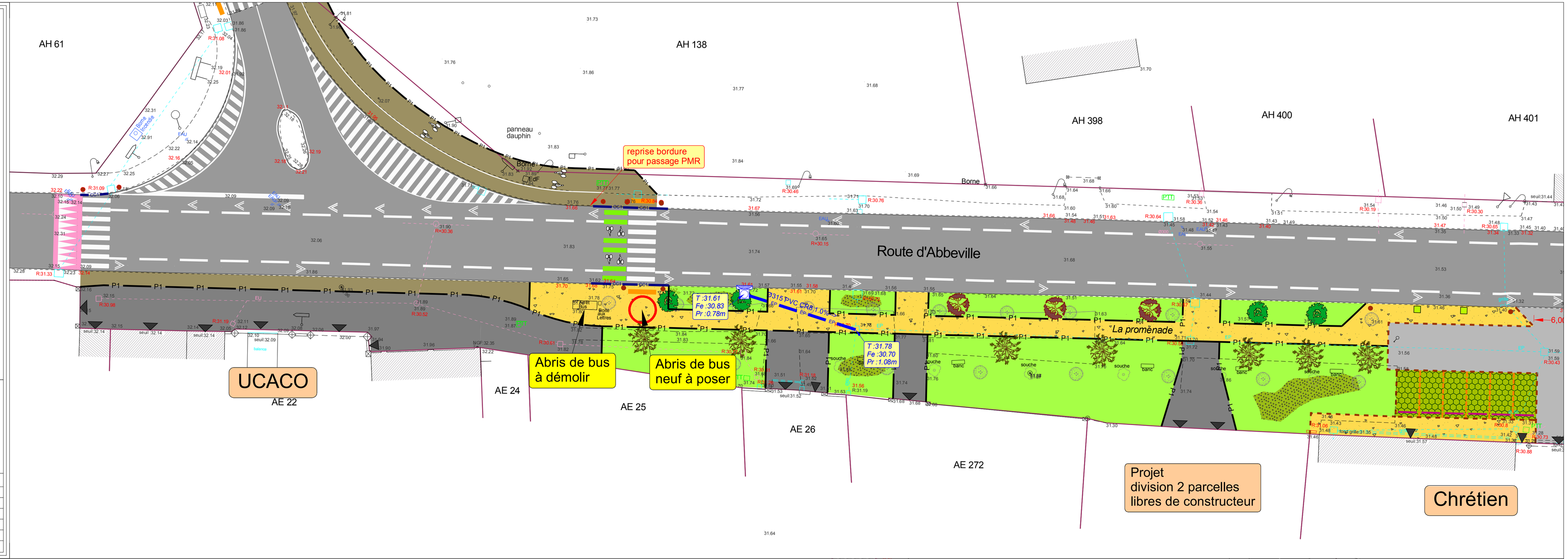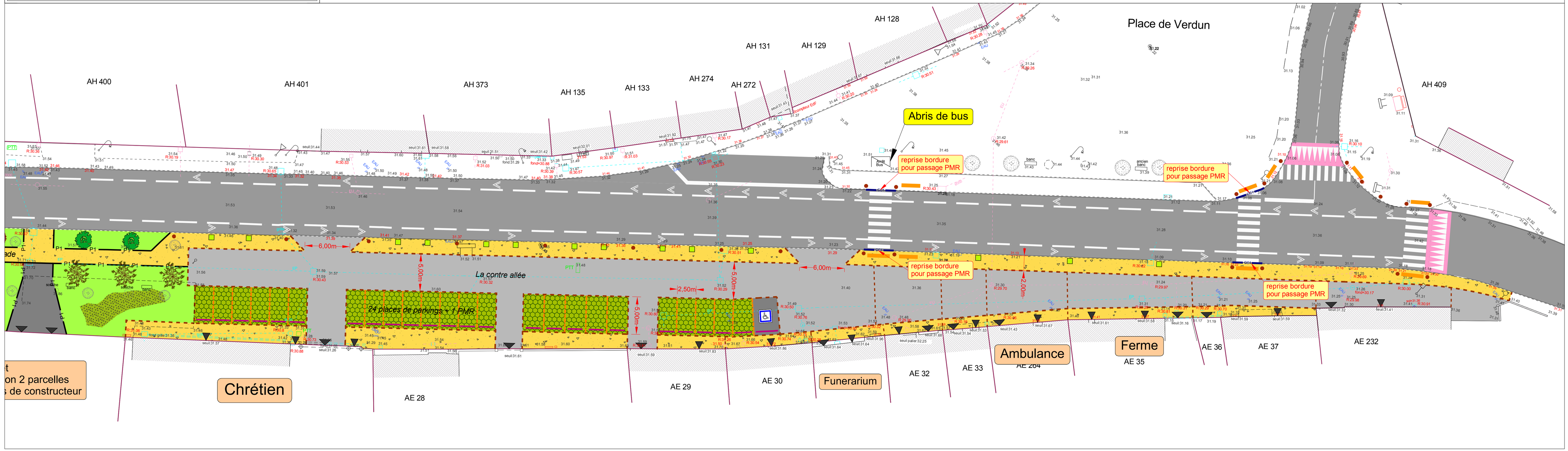
Déssiné par	Date	Modifications	Approuvé par
Dubois			Lance