

Demande d'examen au cas par cas préalable à la réalisation d'une étude d'impact

Article R. 122-3 du code de l'environnement

Ce formulaire n'est pas applicable aux installations classées pour la protection
de l'environnement

Ce formulaire complété sera publié sur le site internet de l'autorité administrative de l'Etat
compétente en matière d'environnement

Avant de remplir cette demande, lire attentivement la notice explicative

Cadre réservé à l'administration

Date de réception
11/09/2014

Dossier complet le
12/09/2014

N° d'enregistrement
2014-00517

1. Intitulé du projet

Extension du terrain de camping situé 1 route de Flines à Marchiennes

"les Ervoiches"

2. Identification du maître d'ouvrage ou du pétitionnaire

2.1 Personne physique

Nom Prénom

2.2 Personne morale

Dénomination ou raison sociale Camping Chéri

Nom, prénom et qualité de la personne
habilitée à représenter la personne morale Libeer Yannick Gérant

RCS / SIRET 3 9 1 3 4 9 6 6 9 0 0 0 3 9 Forme juridique SARL

Joignez à votre demande l'annexe obligatoire n°1

3. Rubrique(s) applicable(s) du tableau des seuils et critères annexé à l'article R. 122-2 du code de l'environnement et dimensionnement correspondant du projet

N° de rubrique et sous rubrique	Caractéristiques du projet au regard des seuils et critères de la rubrique
N°45	Extension du camping (de moins de 200 emplacements) par la création de 13 nouveaux emplacements (par rapport au permis délivré en 2008).

4. Caractéristiques générales du projet

Doivent être annexées au présent formulaire les pièces énoncées à la rubrique 8.1 du formulaire

4.1 Nature du projet

Aménagement d'emplacements de camping sur du terrain herbeux existant.

4.2 Objectifs du projet

L'objectif est la création de nouveaux emplacements

4.3 Décrivez sommairement le projet

4.3.1 dans sa phase de réalisation

Les travaux consisteront en l'exécution de tranchées afin de desservir les emplacements en eau, électricité et assainissement, ainsi qu'en la plantation de végétaux pour les délimiter.

Ils seront réalisés en période hivernale, pendant la période de fermeture du camping (du 1er novembre au 31 mars).

4.3.2 dans sa phase d'exploitation

Les emplacements créés permettront l'installation de tentes, caravanes ou résidences mobiles.

4.4.1 A quelle(s) procédure(s) administrative(s) d'autorisation le projet a-t-il été ou sera-t-il soumis ?

La décision de l'autorité administrative de l'Etat compétente en matière d'environnement devra être jointe au(x) dossier(s) d'autorisation(s).

Permis d'aménager, dérogation d'étude d'impact.

4.4.2 Précisez ici pour quelle procédure d'autorisation ce formulaire est rempli

Permis d'aménager.

4.5 Dimensions et caractéristiques du projet et superficie globale (assiette) de l'opération - préciser les unités de mesure utilisées

Grandeurs caractéristiques	Valeur
Superficie globale du projet	3163m ²

4.6 Localisation du projet

Adresse et commune(s)
d'implantation

1 Route de Flines
59870 Marchiennes

Coordonnées géographiques¹ Long. 3 ° 16 ' 02 " E Lat. 50 ° 24 ' 51 " N

Pour les rubriques 5° a), 6° b) et d), 8°, 10°, 18°, 28° a) et b), 32° ; 41° et 42° :

Point de départ : Long. ___ ° ___ ' ___ " ___ Lat. ___ ° ___ ' ___ " ___

Point d'arrivée : Long. ___ ° ___ ' ___ " ___ Lat. ___ ° ___ ' ___ " ___

Communes traversées :

4.7 S'agit-il d'une modification/extension d'une installation ou d'un ouvrage existant ?

Oui

Non

4.7.1 Si oui, cette installation ou cet ouvrage a-t-il fait l'objet d'une étude d'impact ?

Oui

Non

4.7.2 Si oui, à quelle date a-t-il été autorisé ?

4.8 Le projet s'inscrit-il dans un programme de travaux ?

Oui

Non

Si oui, de quels projets se compose le programme ?

¹ Pour l'outre-mer, voir notice explicative

5. Sensibilité environnementale de la zone d'implantation envisagée

5.1 Occupation des sols

Quel est l'usage actuel des sols sur le lieu de votre projet ?

Terrain herbeux (pelouse)

Existe-t-il un ou plusieurs documents d'urbanisme (ensemble des documents d'urbanisme concernés) réglementant l'occupation des sols sur le lieu/tracé de votre projet ?

Oui

Non

Si oui, intitulé et date d'approbation :
Précisez le ou les règlements applicables à la zone du projet

Plan local d'urbanisme approuvé le 16 novembre 2011
Zone NI (loisirs)

Pour les rubriques 33° à 37°, le ou les documents ont-ils fait l'objet d'une évaluation environnementale ?

Oui

Non

5.2 Enjeux environnementaux dans la zone d'implantation envisagée :

Complétez le tableau suivant, par tous moyens utiles, notamment à partir des informations disponibles sur le site internet <http://www.developpement-durable.gouv.fr/etude-impact>

Le projet se situe-t-il :	Oui	Non	Lequel/Laquelle ?
dans une zone naturelle d'intérêt écologique, faunistique et floristique de type I ou II (ZNIEFF) ou couverte par un arrêté de protection de biotope ?	<input checked="" type="checkbox"/>	<input type="checkbox"/>	Z.N.I.E.F.F de type 2, plaine alluviale de la scarpe entre Flines les raches et la confluence avec l'Escaut - à proximité de la Z.N.I.E.F.F de type 1 (140m) le marais du vivier et les près des veaux
en zone de montagne ?	<input type="checkbox"/>	<input checked="" type="checkbox"/>	
sur le territoire d'une commune littorale ?	<input type="checkbox"/>	<input checked="" type="checkbox"/>	
dans un parc national, un parc naturel marin, une réserve naturelle (régionale ou nationale) ou un parc naturel régional ?	<input checked="" type="checkbox"/>	<input type="checkbox"/>	Parc Naturel Régional Scarpe-Escaut FR 8000037
sur un territoire couvert par un plan de prévention du bruit, arrêté ou le cas échéant, en cours d'élaboration ?	<input type="checkbox"/>	<input checked="" type="checkbox"/>	

dans une aire de mise en valeur de l'architecture et du patrimoine ou une zone de protection du patrimoine architectural, urbain et paysager ?	<input type="checkbox"/>	<input checked="" type="checkbox"/>	
dans une zone humide ayant fait l'objet d'une délimitation ?	<input type="checkbox"/>	<input checked="" type="checkbox"/>	jouxte un espace à enjeux prioritaires pour l'eau du sage scarpe aval. -jouxte/inclus (sur 5m de large et l'ensemble de la longueur de la parcelle la plus basse)une zone à dominante humide agence de l'eau.
dans une commune couverte par un plan de prévention des risques naturels prévisibles ou par un plan de prévention des risques technologiques ? si oui, est-il prescrit ou approuvé ?	<input type="checkbox"/>	<input checked="" type="checkbox"/>	
dans un site ou sur des sols pollués ?	<input type="checkbox"/>	<input checked="" type="checkbox"/>	
dans une zone de répartition des eaux ?	<input type="checkbox"/>	<input checked="" type="checkbox"/>	
dans un périmètre de protection rapprochée d'un captage d'eau destiné à l'alimentation humaine ?	<input type="checkbox"/>	<input checked="" type="checkbox"/>	
dans un site inscrit ou classé ?	<input type="checkbox"/>	<input checked="" type="checkbox"/>	
Le projet se situe-t-il, dans ou à proximité :	Oui	Non	Lequel et à quelle distance ?
d'un site Natura 2000 ?	<input checked="" type="checkbox"/>	<input type="checkbox"/>	-inclus dans la Z.P.S:Fr 3112005 vallée de la scarpe et de l'escaut. -à proximité de la Z.S.C (50m) Fr3100507 forêt de Raismes Saint Amand Wallers et de Marchiennes et plaine alluviale de la scarpe.
d'un monument historique ou d'un site classé au patrimoine mondial de l'UNESCO ?	<input type="checkbox"/>	<input checked="" type="checkbox"/>	

6. Caractéristiques de l'impact potentiel du projet sur l'environnement et la santé humaine

6.1 Le projet envisagé est-il susceptible d'avoir les incidences suivantes ?

Veillez compléter le tableau suivant :

Domaines de l'environnement :	Oui	Non	De quelle nature ? De quelle importance ? Appréciez sommairement l'impact potentiel
Ressources			
engendre-t-il des prélèvements d'eau ?	<input type="checkbox"/>	<input checked="" type="checkbox"/>	
impliquera-t-il des drainages / ou des modifications prévisibles des masses d'eau souterraines ?	<input type="checkbox"/>	<input checked="" type="checkbox"/>	
est-il excédentaire en matériaux ?	<input type="checkbox"/>	<input checked="" type="checkbox"/>	
est-il déficitaire en matériaux ?	<input type="checkbox"/>	<input checked="" type="checkbox"/>	
Si oui, utilise-t-il les ressources naturelles du sol ou du sous-sol ?	<input type="checkbox"/>	<input checked="" type="checkbox"/>	
Milieu naturel			
est-il susceptible d'entraîner des perturbations, des dégradations, des destructions de la biodiversité existante : faune, flore, habitats, continuités écologiques ?	<input type="checkbox"/>	<input checked="" type="checkbox"/>	Une évaluation des incidences sur les sites Natura 2000 a été réalisée par le parc Régional Scarpe-Escaut qui a conclu en l'absence d'incidence significative.
est-il susceptible d'avoir des incidences sur les zones à sensibilité particulière énumérées au 5.2 du présent formulaire ?	<input type="checkbox"/>	<input checked="" type="checkbox"/>	Idem ci dessus

	Engendre-t-il la consommation d'espaces naturels, agricoles, forestiers, maritimes ?	<input type="checkbox"/>	<input checked="" type="checkbox"/>	
Risques et nuisances	Est-il concerné par des risques technologiques ?	<input type="checkbox"/>	<input checked="" type="checkbox"/>	
	Est-il concerné par des risques naturels ?	<input type="checkbox"/>	<input checked="" type="checkbox"/>	
	Engendre-t-il des risques sanitaires ?	<input type="checkbox"/>	<input checked="" type="checkbox"/>	
	Est-il concerné par des risques sanitaires ?	<input type="checkbox"/>	<input checked="" type="checkbox"/>	
Commodités de voisinage	Est-il source de bruit ?	<input type="checkbox"/>	<input checked="" type="checkbox"/>	
	Est-il concerné par des nuisances sonores ?	<input type="checkbox"/>	<input checked="" type="checkbox"/>	
	Engendre-t-il des odeurs ?	<input type="checkbox"/>	<input checked="" type="checkbox"/>	
	Est-il concerné par des nuisances olfactives ?	<input type="checkbox"/>	<input checked="" type="checkbox"/>	
	Engendre-t-il des vibrations ?	<input type="checkbox"/>	<input checked="" type="checkbox"/>	
	Est-il concerné par des vibrations ?	<input type="checkbox"/>	<input checked="" type="checkbox"/>	

	Engendre-t-il des émissions lumineuses ?	<input type="checkbox"/>	<input checked="" type="checkbox"/>	
	Est-il concerné par des émissions lumineuses ?	<input type="checkbox"/>	<input checked="" type="checkbox"/>	
Pollutions	Engendre-t-il des rejets polluants dans l'air ?	<input type="checkbox"/>	<input checked="" type="checkbox"/>	
	Engendre-t-il des rejets hydrauliques ? Si oui, dans quel milieu ?	<input checked="" type="checkbox"/>	<input type="checkbox"/>	Les rejets liés au séjour des résidents. Les eaux usées et eaux vannes de chaque parcelle seront rejetées dans le réseau public d'assainissement géré par la commune.
	Engendre-t-il la production d'effluents ou de déchets non dangereux, inertes, dangereux ?	<input type="checkbox"/>	<input checked="" type="checkbox"/>	
Patrimoine / Cadre de vie / Population	Est-il susceptible de porter atteinte au patrimoine architectural, culturel, archéologique et paysager ?	<input type="checkbox"/>	<input checked="" type="checkbox"/>	
	Engendre-t-il des modifications sur les activités humaines (agriculture, sylviculture, urbanisme / aménagements) ?	<input type="checkbox"/>	<input checked="" type="checkbox"/>	

6.2 Les incidences du projet identifiées au 6.1 sont-elles susceptibles d'être cumulées avec d'autres projets connus ?

Oui Non Si oui, décrivez lesquelles :

6.3 Les incidences du projet identifiées au 6.1 sont-elles susceptibles d'avoir des effets de nature transfrontière ?

Oui Non Si oui, décrivez lesquels :

7. Auto-évaluation (facultatif)

Au regard du formulaire rempli, estimez-vous qu'il est nécessaire que votre projet fasse l'objet d'une étude d'impact ou qu'il devrait en être dispensé ? Expliquez pourquoi.

- le terrain sera laissé en l'état de pelouse comme il l'est actuellement et la plantation de végétaux, haies arbustes sera effectuée.
- les eaux pluviales continueront d'être absorbées naturellement par infiltration dans le sol.
- les eaux usées et eaux vannes liées à l'occupation des résidents seront canalisées et rejetées dans le réseau public d'assainissement géré par la commune.
- selon l'agence de l'eau Artois Picardie (Mr JOURDAN) contacté pour ce projet, l'aspect lié aux zones humides n'est pas incompatible avec l'aménagement d'emplacements de camping.
- les travaux (de faible importance) seront réalisés en période hivernale
- enfin l'évaluation des incidences effectuée par le gestionnaire du parc régional Scarpe Escaut conclut à une incidence non significative du projet. Compte-tenu de ces éléments, nous estimons que ce projet pourrait être dispensé d'une étude d'impact.

8. Annexes

8.1 Annexes obligatoires

Objet		
1	L'annexe n°1 intitulée « informations nominatives relatives au maître d'ouvrage ou pétitionnaire » - non publiée ;	X
2	Un plan de situation au 1/25 000 ou, à défaut, à une échelle comprise entre 1/16 000 et 1/64 000 (Il peut s'agir d'extraits cartographiques du document d'urbanisme s'il existe) ;	X
3	Au minimum, 2 photographies datées de la zone d'implantation, avec une localisation cartographique des prises de vue, l'une devant permettre de situer le projet dans l'environnement proche et l'autre de le situer dans le paysage lointain ;	X
4	Un plan du projet <u>ou</u> , pour les travaux, ouvrages ou aménagements visés aux rubriques 5° a), 6° b) et d), 8°, 10°, 18°, 28° a) et b), 32°, 41° et 42° un projet de tracé ou une enveloppe de tracé ;	X
5	Sauf pour les travaux, ouvrages ou aménagements visés aux rubriques 5° a), 6° b) et d), 8°, 10°, 18°, 28° a) et b), 32°, 41° et 42° : plan des abords du projet (100 mètres au minimum) pouvant prendre la forme de photos aériennes datées et complétées si nécessaire selon les évolutions récentes, à une échelle comprise entre 1/2 000 et 1/5 000. Ce plan devra préciser l'affectation des constructions et terrains avoisinants ainsi que les canaux, plans d'eau et cours d'eau ;	X

8.2 Autres annexes volontairement transmises par le maître d'ouvrage ou pétitionnaire

Veuillez compléter le tableau ci-joint en indiquant les annexes jointes au présent formulaire d'évaluation, ainsi que les parties auxquelles elles se rattachent

Objet
N°1: Extrait du Plan Local d'Urbanisme et règlement correspondant: ces documents concernent la rubrique 5.1
N°2: Étude d'incidence et plans correspondants: ces documents concernent les rubriques 5.2 - 6.1 et 7.

9. Engagement et signature

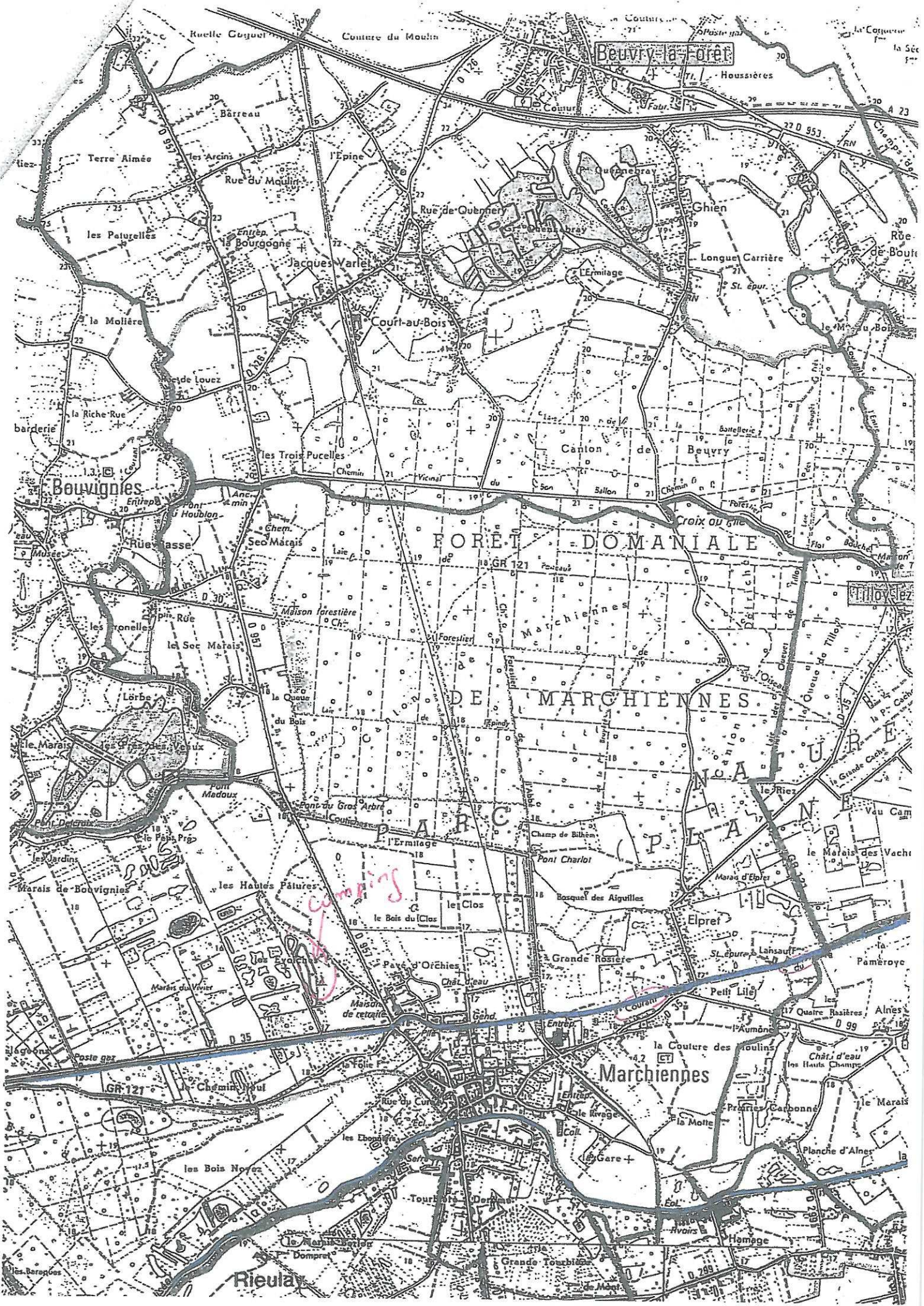
Je certifie sur l'honneur l'exactitude des renseignements ci-dessus

Fait à Marchiennes

le, 10 Septembre 2014

Signature

JF
CAMPING CHERI
 SARL CAPITAL 7622E
 TEL 03 27304469
 LES EVOICHES
 59870 MARCHIENNES



Département :
NORD

Commune :
MARCHIENNES

Section : E
Feuille : 000 E 04

Échelle d'origine : 1/2000
Échelle d'édition : 1/5000

Date d'édition : 25/08/2014
(fuseau horaire de Paris)

Coordonnées en projection : RGF93CC50
©2012 Ministère de l'Économie et des
Finances

DIRECTION GÉNÉRALE DES FINANCES PUBLIQUES

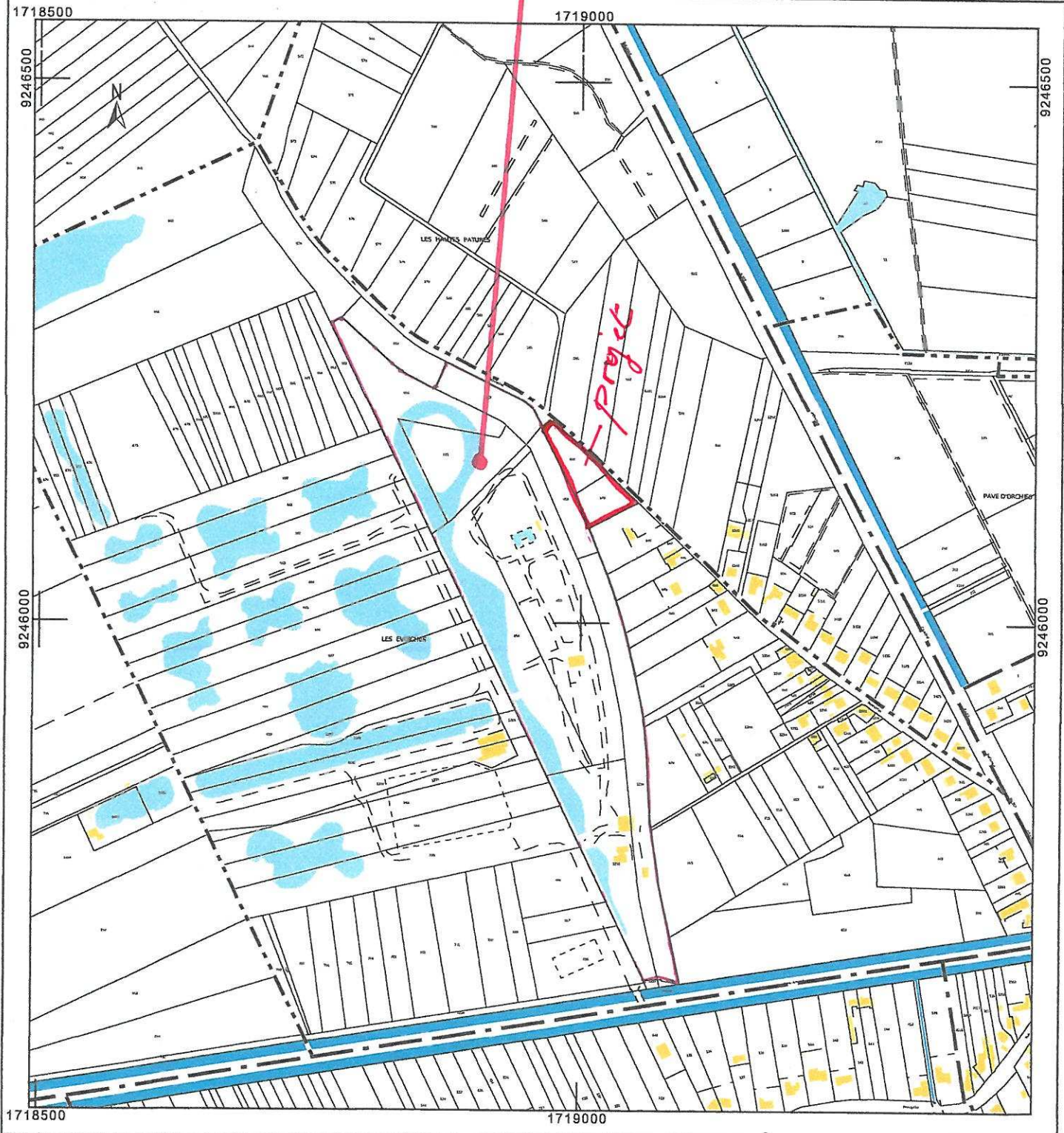
EXTRAIT DU PLAN CADASTRAL

Le plan visualisé sur cet extrait est géré
par le centre des impôts foncier suivant :
DOUAI
Centre des Finances Publiques 195 rue
de Roubaix 59507
59507 DOUAI CEDEX
tél. 03 27 93 48 48 -fax 03 27 93 48 87
cdif.douai@dgfp.finances.gouv.fr

Cet extrait de plan vous est délivré par :

cadastre.gouv.fr

camping les Evoiches



Annexe obligatoire 3: Photographies prises le 29/05/2014.



Photo 1 (indiquée **P1** → sur le plan)






Photo 2 (**P2**)

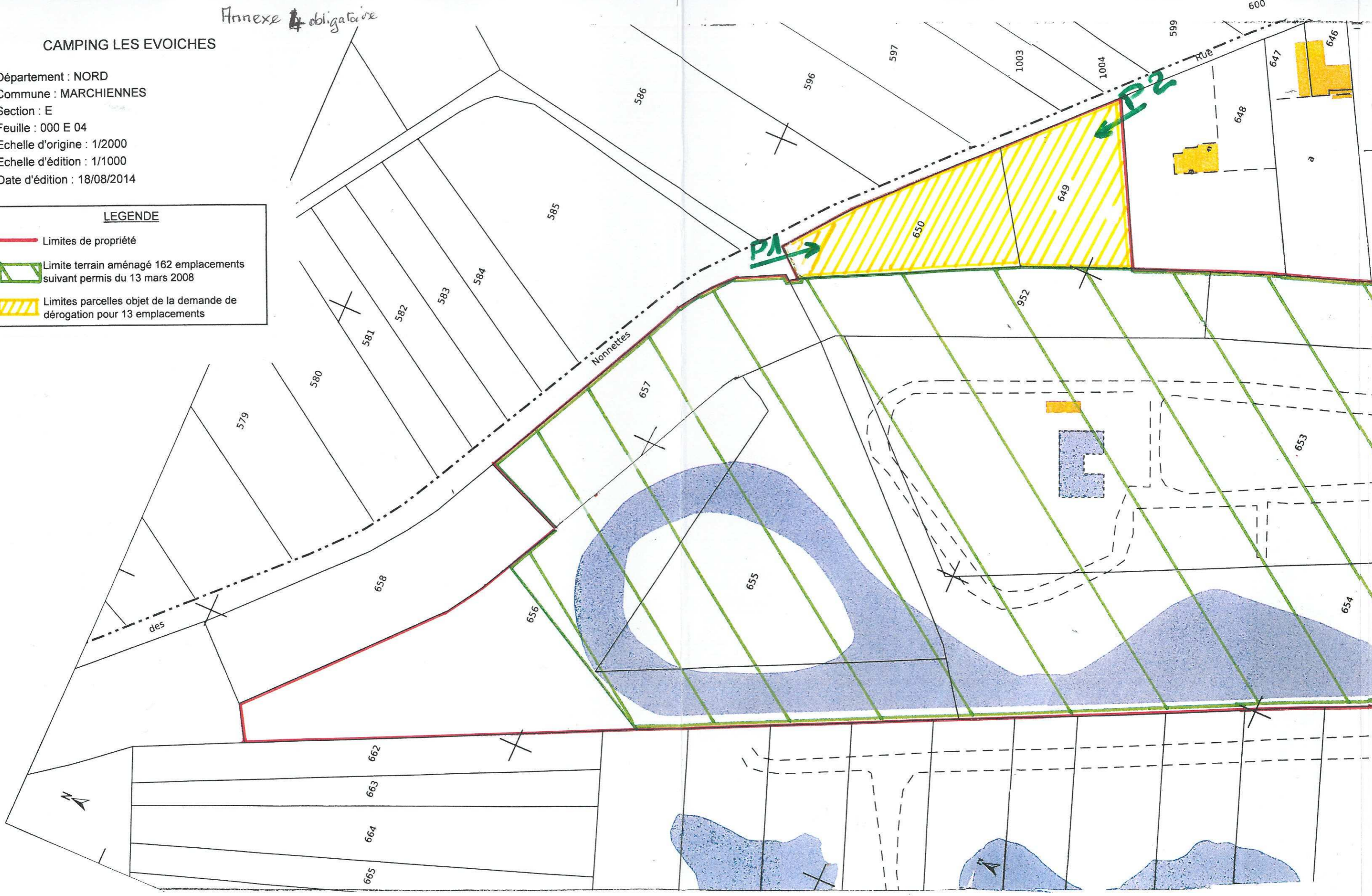
Annexe 4 obligatoire

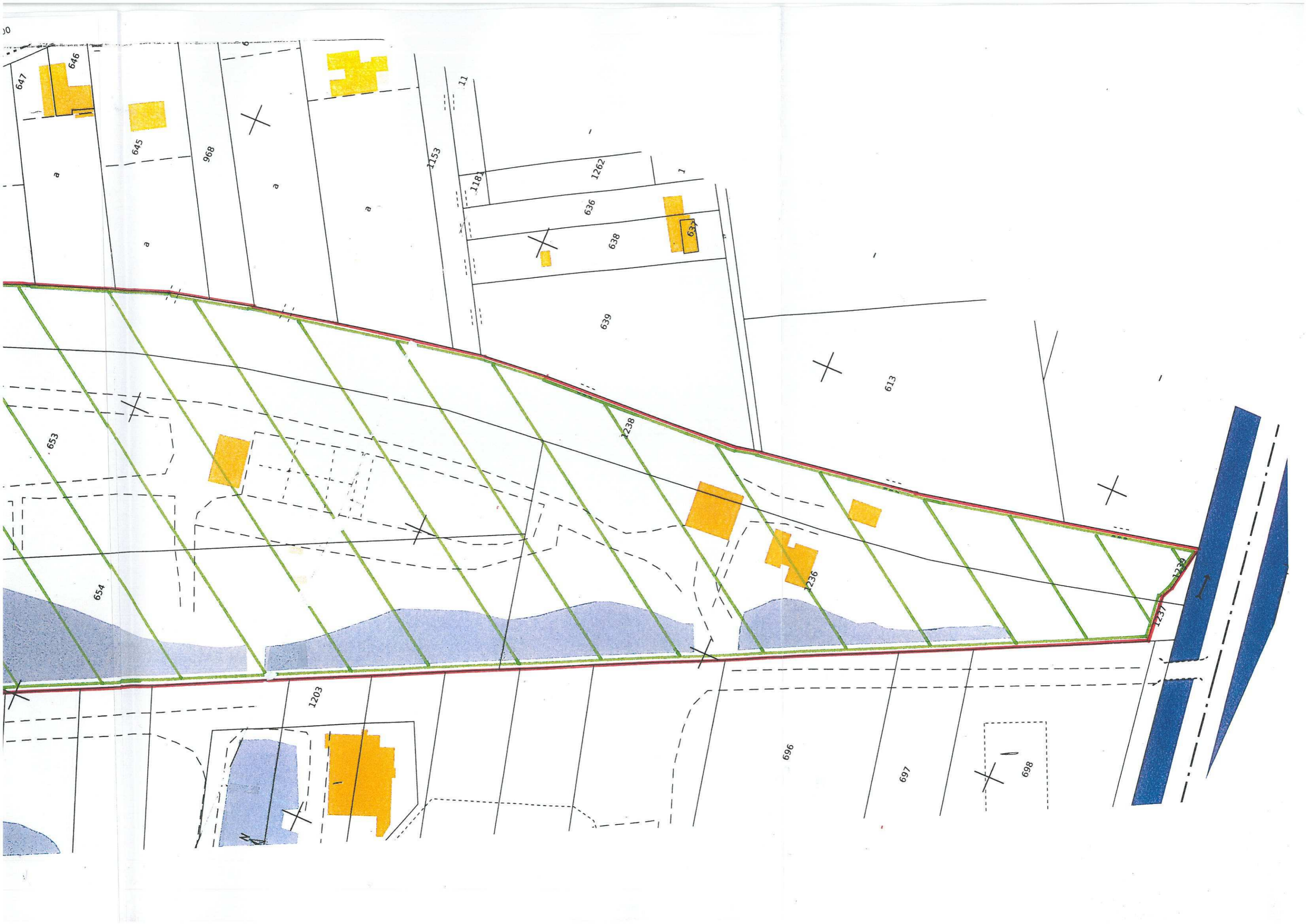
CAMPING LES EVOICHES

Département : NORD
Commune : MARCHIENNES
Section : E
Feuille : 000 E 04
Echelle d'origine : 1/2000
Echelle d'édition : 1/1000
Date d'édition : 18/08/2014

LEGENDE

-  Limites de propriété
-  Limite terrain aménagé 162 emplacements suivant permis du 13 mars 2008
-  Limites parcelles objet de la demande de dérogation pour 13 emplacements







Le 29/05/14

— : Limite de propriété

 : Emplacements créés conformément au précédent permis d'aménager

 : Implantation des 13 nouveaux emplacements