

RN2 - Déviations de Gondreville et Vaumoise chantier ouvert au public samedi 16 septembre 2017

Dans le cadre des journées du patrimoine, le chantier de la RN2/ déviations de Gondreville-Vaumoise sera ouvert au public le samedi 16/09/2017. Ce sera l'occasion de présenter les travaux en cours, les fouilles archéologiques et les mesures environnementales mises en œuvre sur le chantier.

La déviation à 2 x 2 voies de la RN2

La déviation à 2 x 2 voies de la RN2 autour des communes de Gondreville et de Vaumoise s'intègre dans l'aménagement global, en voie express, à 2 x 2 voies de la RN2 entre Paris et Soissons, déclaré d'utilité publique en octobre 2003. Après la réalisation de fouilles archéologiques et de trois ouvrages d'art (pont ferroviaire, rétablissements de la route des 14 Frères et de la voirie communale d'Ormoy-le Davien) en 2014 et 2015, l'année 2016 a été marquée par le démarrage des travaux de la section courante, notamment les travaux de terrassements. 2017 est marquée par le démarrage des travaux de chaussées et la construction d'un passage faune de 40 m de largeur sur la RN 2.



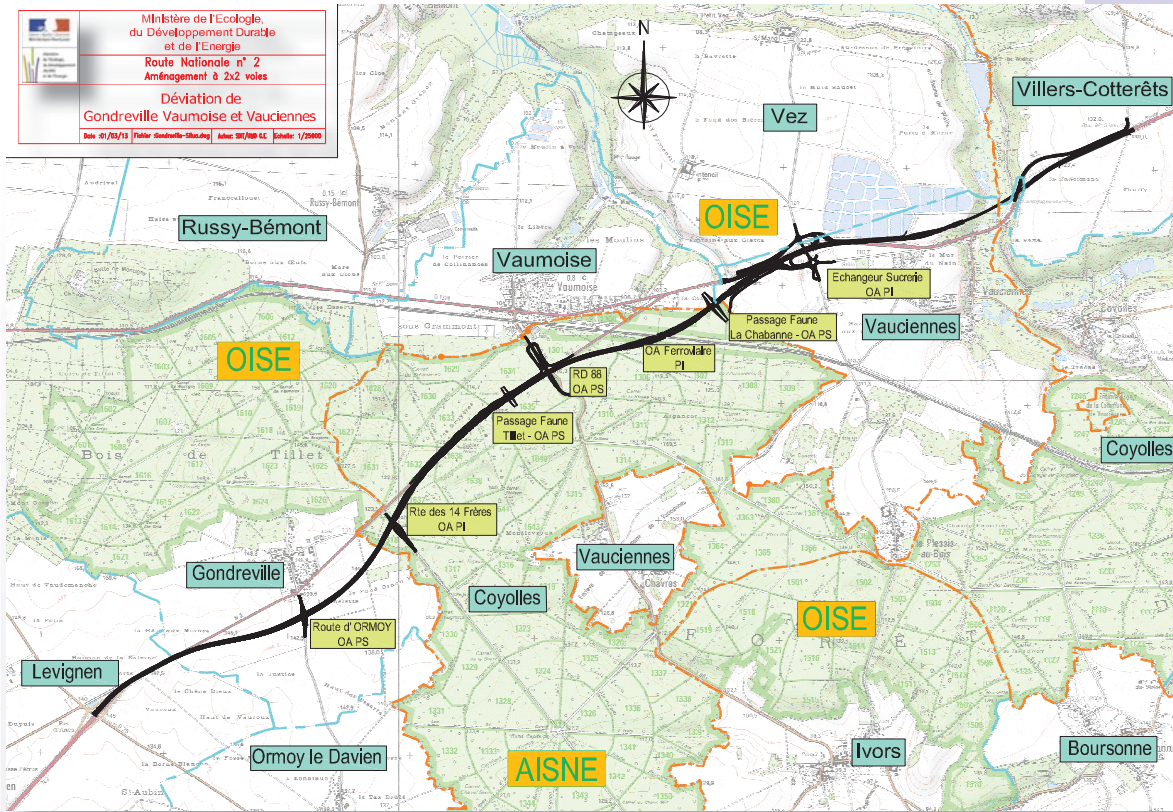
Source AvesnesVDN

Parcourez la déviation à pied ou à vélo

Présentation
des travaux,
des fouilles
archéologiques
et des mesures
environnementales



Ministère de l'Écologie, du Développement Durable et de l'Énergie
 Route Nationale n° 2
 Aménagement à 2x2 voies
 Déviation de Gondreville Vaumoise et Vauciennes
 Date: 01/04/15 (Plan: Gondreville-Scha.Ang) Echelle: 1/20000




Un patrimoine archéologique à valoriser

Les fouilles réalisées en 2014 et 2015 ont permis de mettre en valeur deux sites archéologiques, l'un concernant un camp de la seconde guerre mondiale, d'abord affecté au transit pour le STO, puis ultérieurement à des prisonniers allemands, sur le site des « 14 Frères » et l'autre datable de la période mérovingienne pour le site du « Fond Grand Pierre ». Les résultats des fouilles archéologiques seront présentés lors de conférences par les services archéologiques des départements de l'Aisne et de l'Oise, ainsi que par l'INRAP, qui ont réalisé les fouilles.



Squelette d'un animal, rejeté complet au fond d'une fosse ©Inrap



Objets retrouvés lors des fouilles



Petit rhinolophe



Protection de cavité




Passage faune de Tillet en construction

Un environnement sensible à protéger

A l'échelle régionale, le projet se situe à proximité de grands massifs forestiers (forêt de Chantilly, forêt de Compiègne). Le projet traverse le Bois de Tillet présentant un intérêt écologique notamment les relations de corridors avec les grands massifs à proximité. L'étude de bio-évaluation a révélé la présence d'espèces patrimoniales qui pouvaient être impactées par le projet. Dans le cadre de la démarche ERC (Éviter, Réduire, Compenser), de nombreuses mesures d'atténuation et de compensation environnementales sont mises en place autour de l'opération. Les actions seront présentées par l'ingénieur écologue qui suit le chantier et qui sensibilisera le public vis à vis des espèces protégées mais aussi des espèces exotiques envahissantes.

Renouée du Japon (plante invasive)



Les travaux en cours

La journée sera l'occasion de présenter le projet et les travaux en cours, notamment les ouvrages d'art, ainsi que les métiers des TP (entretien routier, exploitation des routes, ingénierie routière...) avec la présence d'agents de la DIR Nord et du CEREMA. Une exposition d'engins de chantier permettra également de valoriser le secteur d'activité.



Terrassement de la déviation



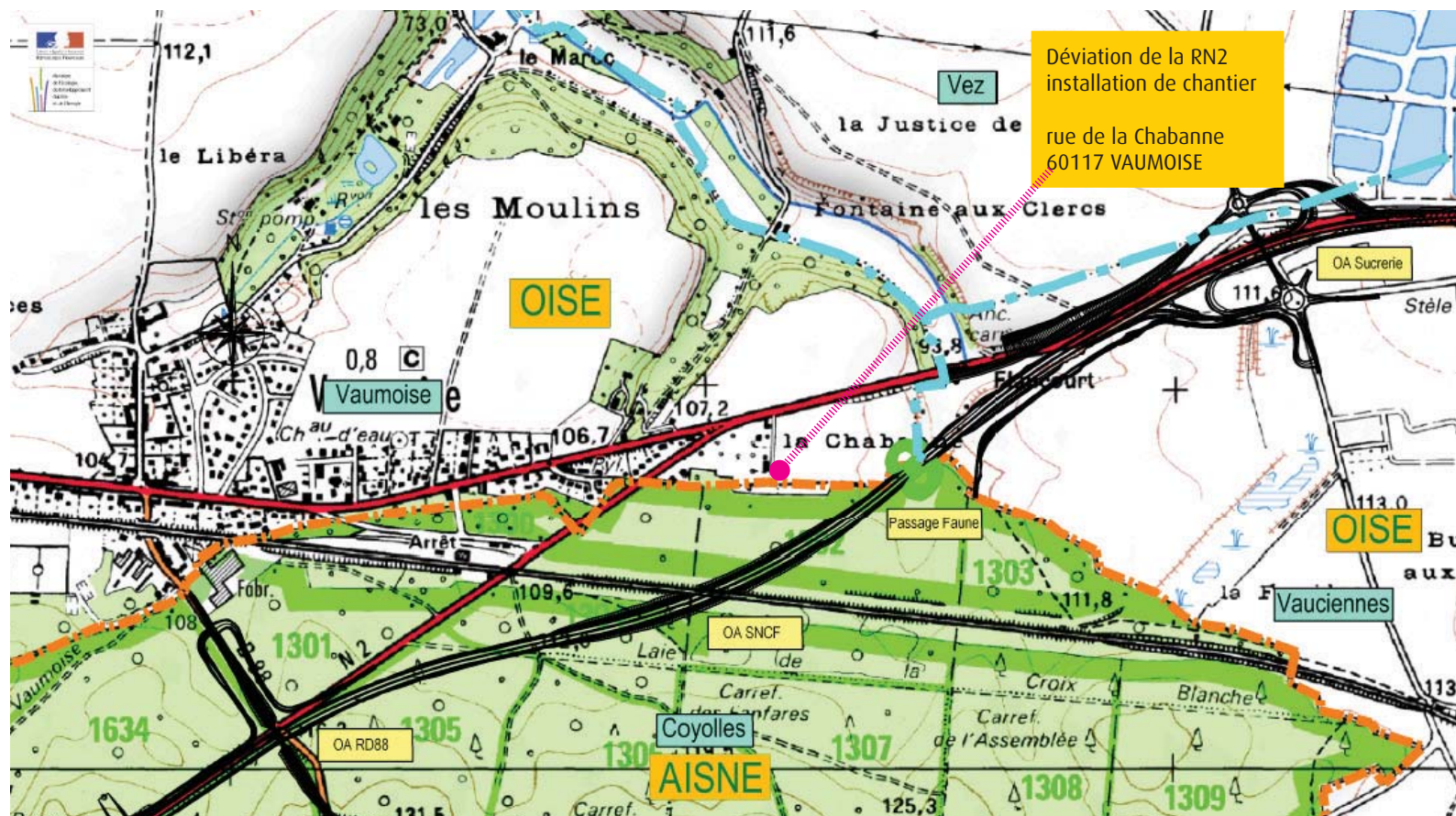
Parcourez la déviation à vélo ou à pied

Les visiteurs pourront parcourir la déviation à vélos ou à pied.

Chaussures de marche recommandées.

Venez avec vos VTT, des vélos seront également mis à la disposition du public : fournir une pièce d'identité.





▶ Parcourez la déviation à vélo ou à pied

- Les visiteurs pourront parcourir la déviation à vélos ou à pied. Chaussures de marche recommandées.
- Venez avec vos VTT,
- *des vélos seront également mis à la disposition du public : fournir une pièce d'identité.*

▶ Horaires des visites, expositions et conférences

- Samedi 16 septembre de 10h00 à 17h00

▶ Accès pour tous les visiteurs

- Rue de la Chabanne à Vaumoise

Informations

- Service Mobilité et Infrastructures / PMO / US
- Tél. 03 22 82 92 07
- Mél. us.pmo.smi.dreal-hauts-de-france@developpement-durable.gouv.fr
- <https://journesdupatrimoine.culturecommunication.gouv.fr/Programme#/events/194785>

**Direction régionale de l'environnement,
de l'aménagement et du logement**
44, rue de Tournai - CS 40259
59019 Lille cedex
Tél. 03 20 13 48 48
Fax. 03 20 13 48 78
www.hauts-de-france.developpement-durable.gouv.fr

Service Mobilité et Infrastructures
56, rue Jules Barni
80040 Amiens cedex
Tél. 03 22 82 92 07



Ministère de la Transition écologique et solidaire

