

DOCUMENT
DE TRAVAIL

ROYAUME-UNI

FRANCE




Manche


> Sites Natura 2000 en date du 1^{er} mai 2011

Sites Natura 2000





Directive Habitats Faune Flore

 Sites d'Importance Communautaire (SIC) ou propositions de Sites (pSIC)

Directive Oiseaux

 Zones de Protection Spéciale (ZPS)

Délimitations maritimes

-  Limite en mer des préfets maritimes
-  Délimitation des eaux territoriales ou limite du plateau continental ayant fait l'objet d'un accord bilatéral
-  Délimitations selon accords de pêche
-  Délimitations selon accords de pêche

Sources des données :
 - Sites Natura 2000 : INPN-MNHN, mai 2011;
 - Limites des 12 MN et délimitations des eaux territoriales : Délimitations indicatives et provisoires de l'espace maritime français métropolitain (d'après données du SHOM et de l'IGN pour les limites officielles et des raccords réalisés par l'Agence des aires marines protégées), juillet 2008;
 - Limites départementales, IGN GEOFLA;
 - Trait de côte européen, EEA.



système de coordonnées : Lambert 93/RF Lambert 93/IAG GRS 1980
 réalisation : Agence des aires marines protégées - janvier 2012 - version 1.0
 MMN_APPDREAL_GES_NATUR_n2000_mmdn_20120116_V1.0

Avertissement : Réalisation agence des aires marines protégées, source données SHOM, ne pas utiliser pour la navigation