



L'inventaire du patrimoine géologique en Nord-Pas de Calais

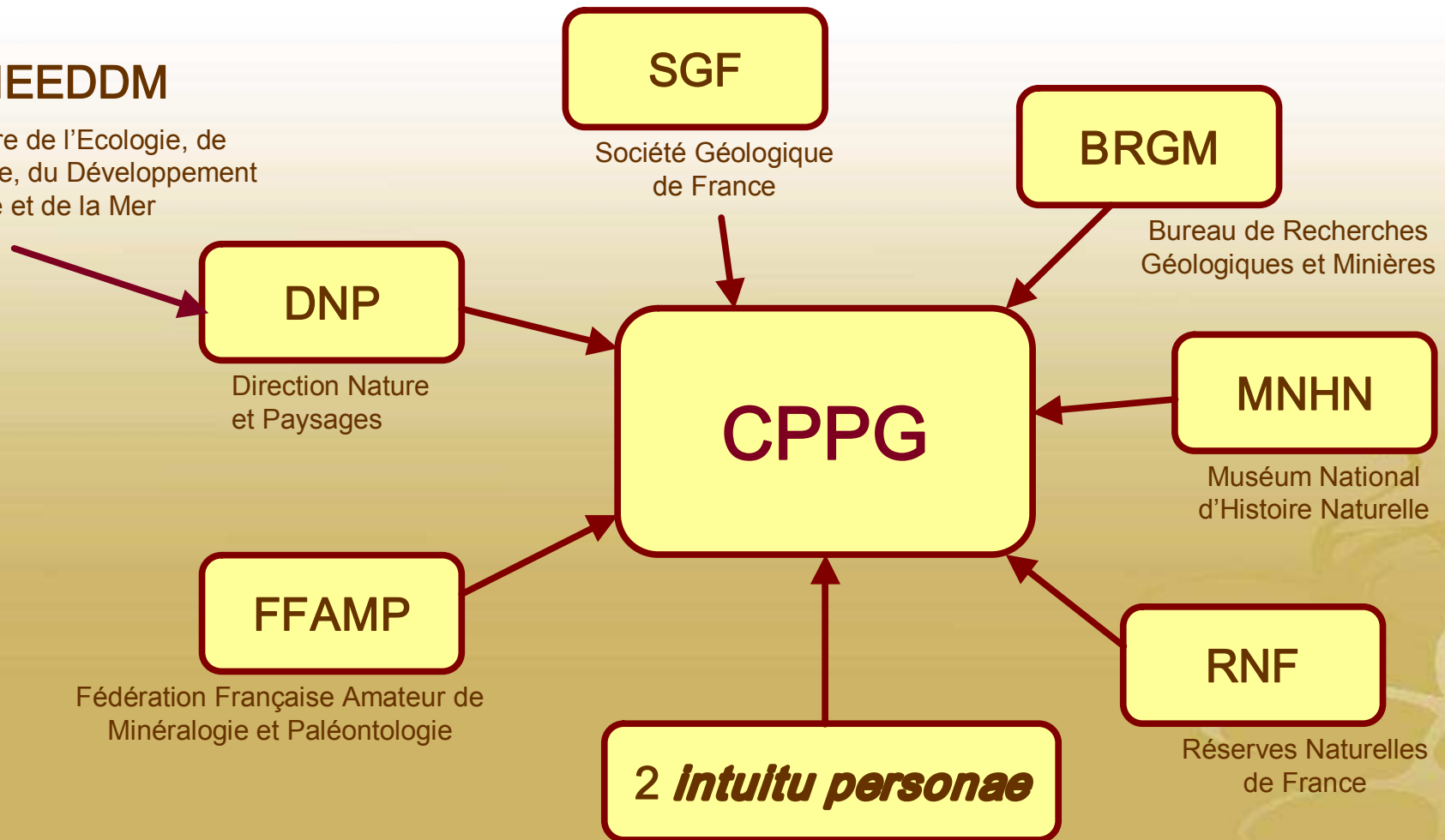
Contexte, démarche et perspectives



1998 : création de la CPPG

Conférence Permanente du Patrimoine Géologique

MEEDDM
Ministère de l'Écologie, de
l'Énergie, du Développement
Durable et de la Mer





Lancement de la démarche nationale d'inventaire

Objectifs

« Inventorier et hiérarchiser les sites géologiques les plus remarquables de France »

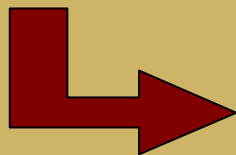
(De Wever *et al.*, 2006)

Outils

- Vade-mecum pour l'inventaire du patrimoine géologique national
- Géotope (base de donnée et guide d'utilisation)

Méthodologie

- Réalisé en région,
- Piloté par une Commission Régionale du Patrimoine Géologique



Lancement officiel de l'INPG : 05 avril 2007



Commission régionale du patrimoine géologique (CRPG)

Présidence : DIREN



Coordination :
CSRPN

Maîtrise d'œuvre : CSN



Collectivités territoriales



Autres structures

SGN

Musée d'Histoire Naturelle de
Lille





Objectifs de l'inventaire régional

- Valoriser les données des 38 sites du premier inventaire
- Le renforcer par ajout de nouveaux sites
- Réaliser un état des lieux
- Réaliser une base de données des différents acteurs



Déroulement de l'inventaire régional

Phase 1 : Sélection des nouveaux sites

Tâche 1 : Diffusion de fiches simplifiées

Tâche 2 : Centralisation des propositions

Tâche 3 : Sélection des sites à intégrer à l'inventaire

Phase 2 : Réalisation de l'inventaire

Tâche 4 : Actualisation des données du premier inventaire

Tâche 5 : Recherche de données pour les nouveaux sites

Tâche 6 : Entrée des données dans la base



Évaluation régionale

Évaluation de l'intérêt patrimonial

Notes de 0 à 3

Critère	Coefficient
Intérêt géologique principal	4
Intérêts secondaires	3
Pédagogie	3
Histoire de la géologie	2
Rareté dans la région	2
Etat de conservation	2
Intérêts annexes	

Intérêt patrimonial :

- 0 – 20 : ★
- 21 – 30 : ★ ★
- 31 – 48 : ★ ★ ★

Évaluation des besoins de protection

Notes de 0 à 3

Critère	Coefficient
Intérêt patrimonial (nb d'étoiles)	1
Vulnérabilité naturelle	1
Menaces anthropiques	1
Protection effective (notation inverse)	1

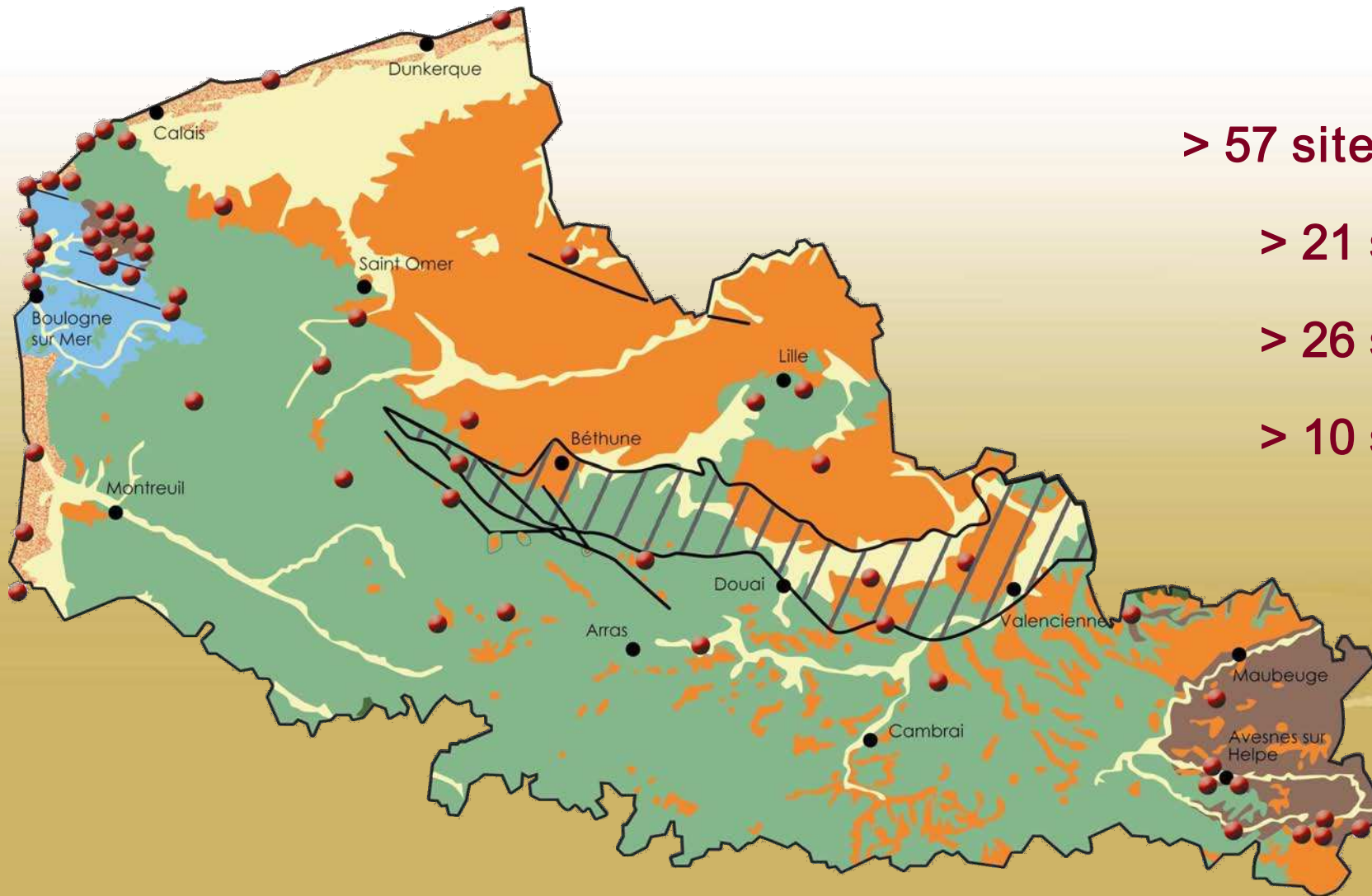
Besoin de protection :
note de 0 à 12



Conservatoire des Sites Naturels
du Nord et du Pas de Calais



Résultats



> 57 sites

> 21 sites ***

> 26 sites **

> 10 sites *





Conservatoire des Sites Naturels
du Nord et du Pas de Calais



Géodiversité du Nord-Pas de Calais (1)



Cap Blanc-Nez



Estuaire de la Slack



Cap Gris-Nez



Dunes de Merlimont (Y. Battiau-Queney)



Conservatoire des Sites Naturels
du Nord et du Pas de Calais



Géodiversité du Nord-Pas de Calais (2)



Carrière du Griset



Carrière d'Etroeungt



Carrière de Limont-Fontaine
(©. Averbuch)



Géodiversité du Nord-Pas de Calais (3)



Mont des Récollets



L'artésianisme



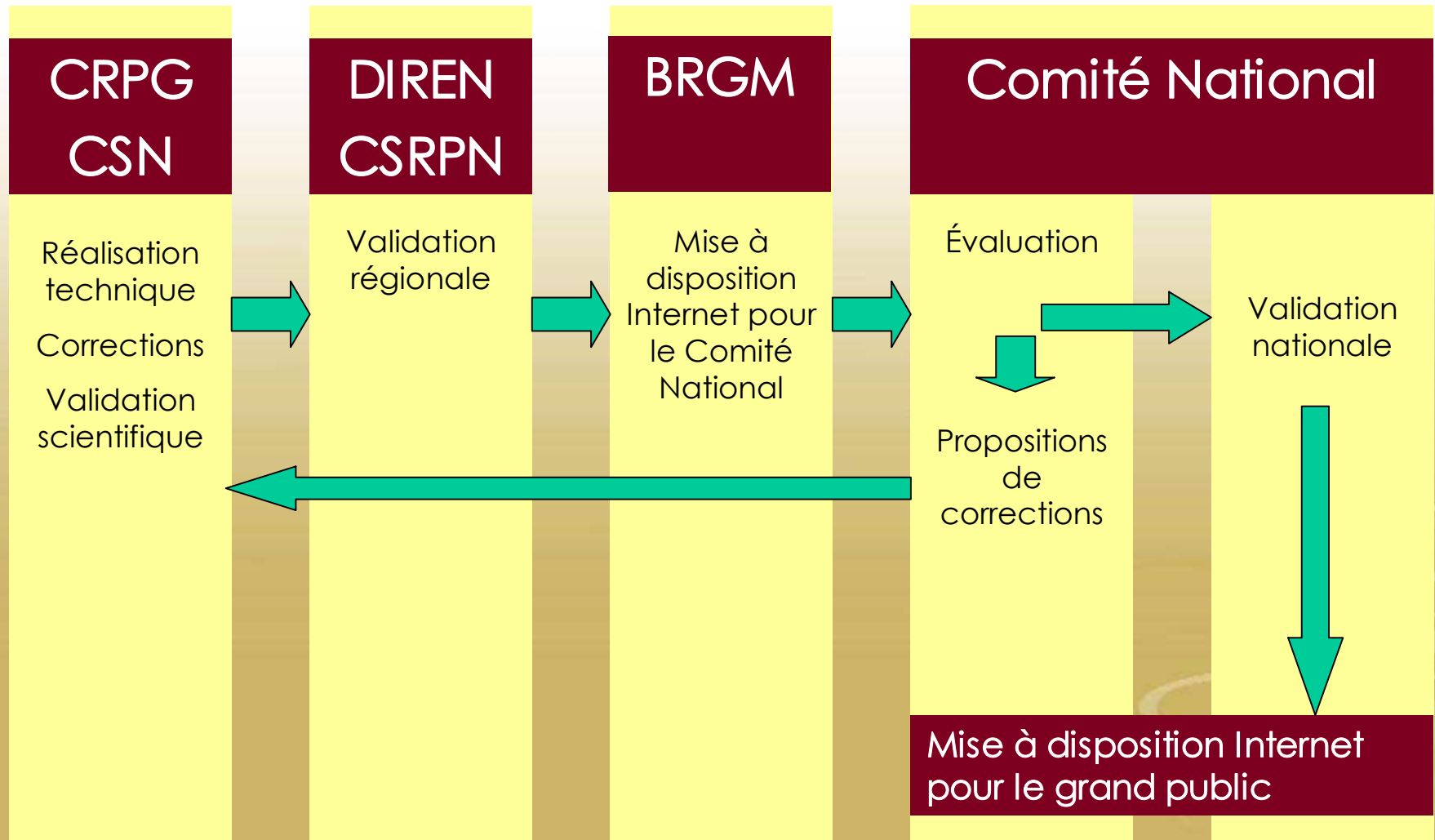
Terril de Ferfay



Carrières souterraines de
Lezennes (M. Dubois)



Validation nationale des inventaires régionaux





Plan d'action régional

En terme de développement des **CONNAISSANCES**

- Poursuite de l'inventaire et Animation de la CRPG
- Développement d'un plan de communication et d'appel à propositions

En terme de **PROTECTION ET GESTION**

- Compléments de données sur les sites non protégés
- Réflexion et concertation avec les carriers
- Réflexions sur la gestion des sites

En terme de **VALORISATION**

- Rédaction d'un ouvrage sur le patrimoine géologique
- Développement d'outils d'éducation à la géodiversité