

# Plan de Prévention des Risques Miniers (PPRM) Denain-Haveluy-Lourches



## Carte des enjeux Commune de HAVELUY

**DOCUMENT  
DE TRAVAIL**





Mètres



Origine cadastre © droits de l'Etat réservés

Mise à jour cadastre : 2015




**Espaces concernés par aléas**

-  Espaces Urbanisés
-  Espaces non Urbanisés

**Périmètres à titre indicatif**

-  zones d'extension urbaine projetées concernées par l'aléa
-  zones d'extension urbaine projetées hors aléa



**ERP**

-  Puits et avaleresses
-  Exposés aux aléas
-  Non exposés aux aléas (hébergements d'urgence potentiels)

**Equipements sensibles ou stratégiques**

-  Administration
-  Centre de secours

**Infrastructures de transport**

-  Voies de circulation structurantes
-  Voies de dessertes locales

**Eléments de repérage**

-  batis
-  limite communale
-  aire de sports

