



Carte de l'aléa effondrement localisé

Commune de Ferques (62)

Annexe 1

Légende :



Aléa effondrement localisé

-  Niveau faible
-  Niveau moyen

Limites administratives

-  Limite de commune

Ouvrages

-  Puits localisé
-  Puits matérialisé

Echelles :

Localisation : 1/ 10 000
ZOOM : 1/ 5 000

GEODERIS

Fonds cartographiques :

Fonds cartographiques :
BD ORTHO (Lambert 93) de 2009 selon le protocole IGN/MEEDM

Juillet 2019

GEODERIS 2019/217DE - 19NPC37010

