

DOCUMENT D'OBJECTIFS



*ESTUAIRE DE LA CANCHE,
DUNES PICARDES
PLAQUEES SUR L'ANCIENNE FALAISE,
FORET D'HARDELLOT ET
FALAISE D'EQUIHEN
NATURA 2000 "FR3100480"*



ATLAS CARTOGRAPHIQUE PAR ENTITE - PARTIE C

Novembre 2012



Sous la présidence de :



PRÉFET DE LA RÉGION
NORD - PAS-DE-CALAIS
Direction régionale de
l'environnement, de
l'aménagement et du logement



SOMMAIRE

CARTOGRAPHIE DES MESURES SUR L'ENTITE CAP D'ALPRECH.....	3
CARTOGRAPHIE DES MESURES SUR L'ENTITE DUNES DECALCIFIEES D'ECAULT	4
CARTOGRAPHIE DES MESURES SUR L'ENTITE LES FOUGERES	5
CARTOGRAPHIE DES MESURES SUR L'ENTITE DUNES ET FORET D'ECAULT.....	6
CARTOGRAPHIE DES MESURES SUR L'ENTITE MARAIS DE CONDETTE ET FORET D'HARDELOT	7
CARTOGRAPHIE DES MESURES SUR L'ENTITE MONT-SAINT-FRIEUX.....	8
CARTOGRAPHIE DES MESURES SUR L'ENTITE BAIE DE CANCHE	9
CARTOGRAPHIE DES MESURES POUR L'OBJECTIF STRATEGIQUE IA	10
CARTOGRAPHIE DES MESURES POUR L'OBJECTIF STRATEGIQUE IB	16
CARTOGRAPHIE DES MESURES POUR L'OBJECTIF STRATEGIQUE IC	24
CARTOGRAPHIE DES MESURES POUR L'OBJECTIF STRATEGIQUE ID	29
CARTOGRAPHIE DES MESURES POUR L'OBJECTIF STRATEGIQUE IE	33
CARTOGRAPHIE DES MESURES POUR L'OBJECTIF STRATEGIQUE IIA	39
CARTOGRAPHIE DES MESURES POUR L'OBJECTIF STRATEGIQUE IIB.....	43
CARTOGRAPHIE DES MESURES POUR L'OBJECTIF STRATEGIQUE IIC.....	52
CARTOGRAPHIE DES MESURES POUR L'OBJECTIF STRATEGIQUE IID	56


CARTOGRAPHIE DES MESURES
SUR L'ENTITE CAP D'ALPRECH



Légende

Mesure

- Débroussaillage
- Enclos de pâturage
- Fauche tous les ans
- Fauche tous les 3-4 ans
- Gestion différenciée
- Suivi
- Aménagement d'un refuge à chiroptères
- Entretien de mare




CARTOGRAPHIE DES MESURES
SUR L'ENTITE DUNES DÉCALCIFIÉES
D'ÉCAULT



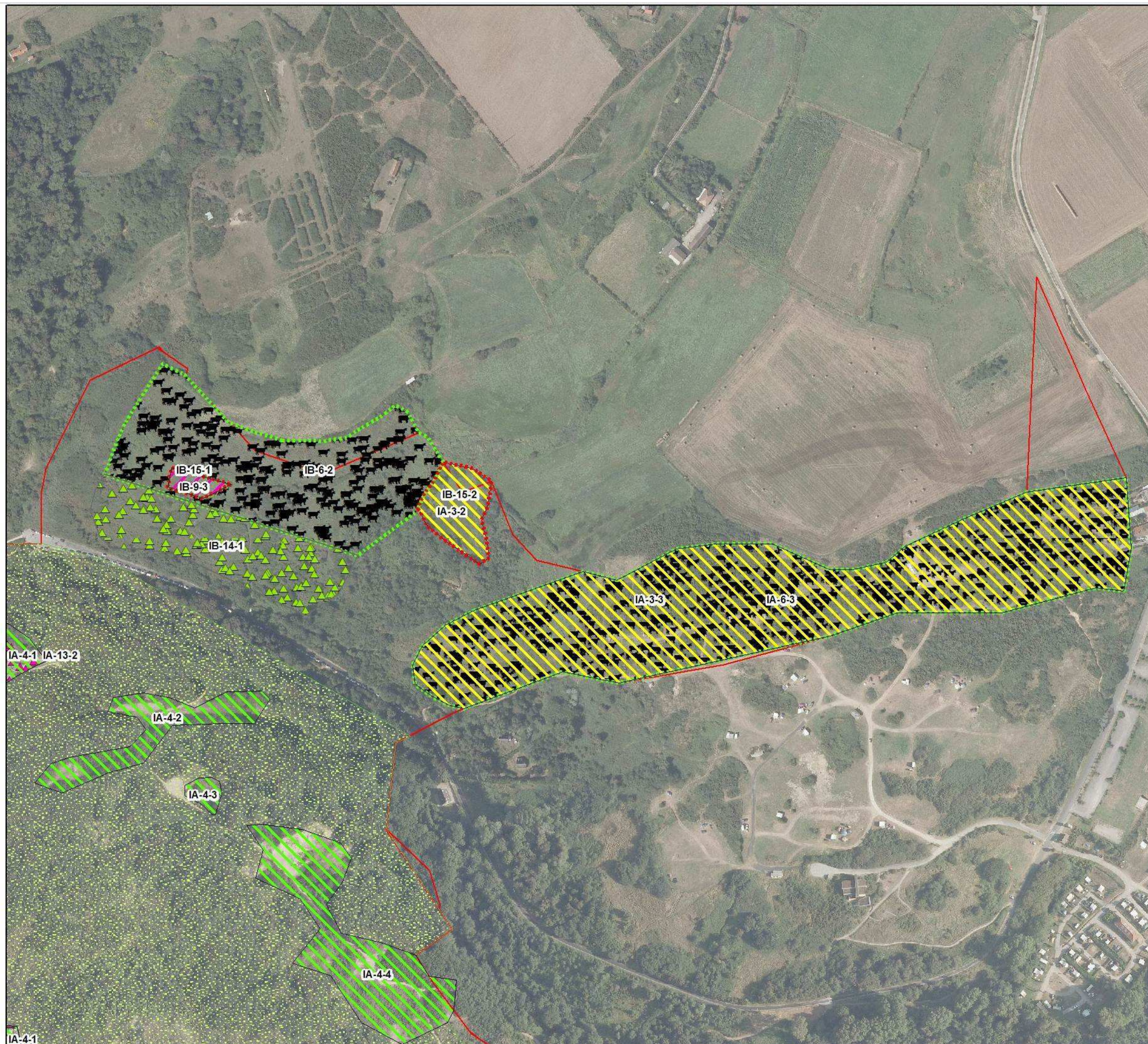
Légende

Mesure

-  Débroussaillage
-  Enclos de pâturage



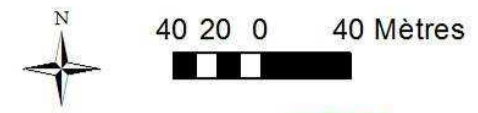
CARTOGRAPHIE DES MESURES
SUR L'ENTITE LES FOUGÈRES



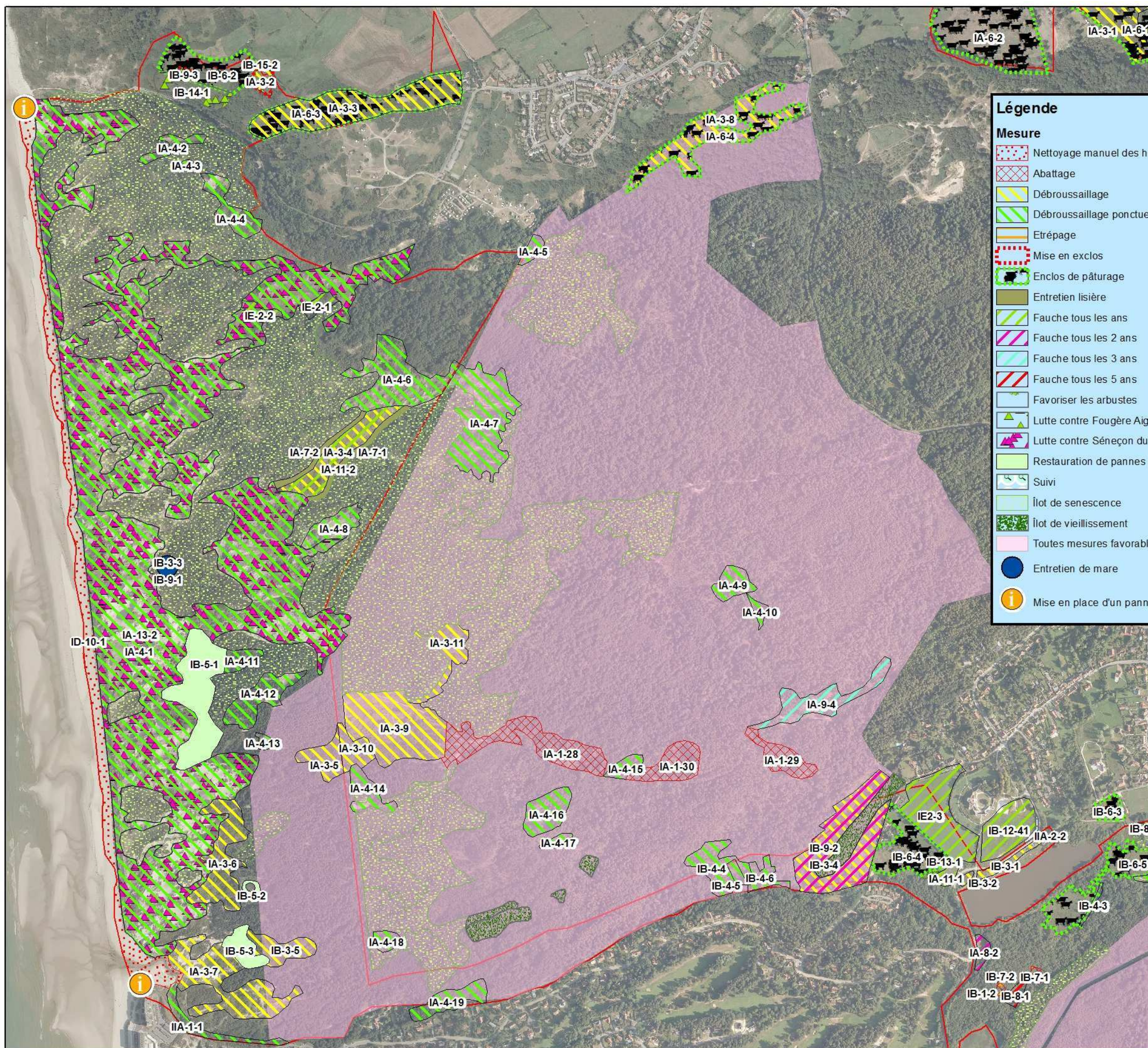
Légende

Mesure

- Débroussaillage
- Débroussaillage ponctuels des milieux ouverts
- Mise en exclos
- Enclos de pâturage
- Fauche tous les 2 ans
- Lutte contre Fougère Aigle
- Lutte contre Sénéçon du Cap
- Îlot de senescence



CARTOGRAPHIE DES MESURES SUR L'ENTITE DUNES ET FORÊT D'ECAULT

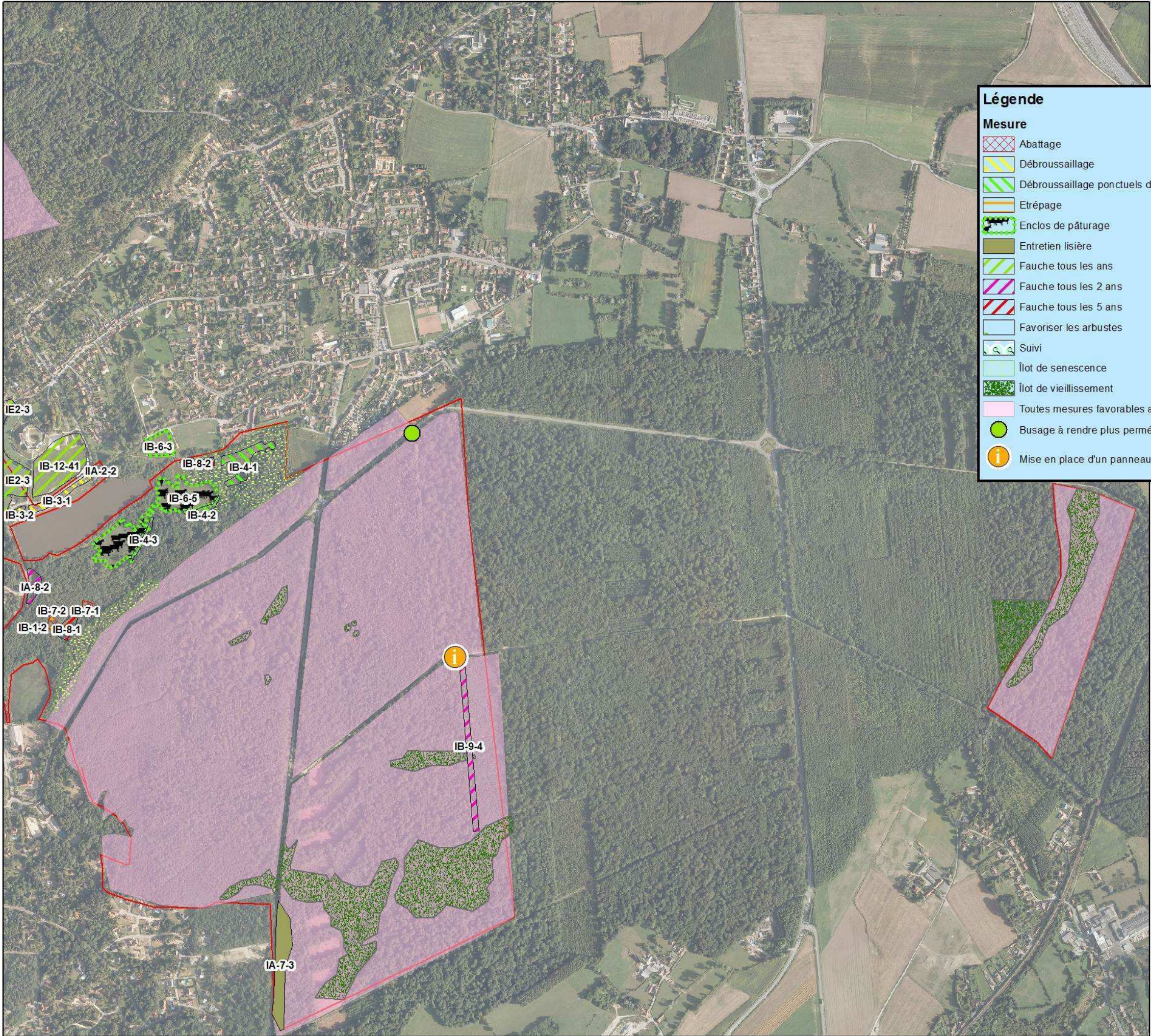


Légende

Mesure	
	Nettoyage manuel des hauts de plages
	Abattage
	Débroussaillage
	Débroussaillage ponctuels des milieux ouverts
	Etrépage
	Mise en exclos
	Exclos de pâturage
	Entretien lisière
	Fauche tous les ans
	Fauche tous les 2 ans
	Fauche tous les 3 ans
	Fauche tous les 5 ans
	Favoriser les arbustes
	Lutte contre Fougère Aigle
	Lutte contre Sénéçon du Cap
	Restauration de pannes par débroussaillage/étrépage/adoucissement de berges
	Suivi
	Îlot de senescence
	Îlot de vieillissement
	Toutes mesures favorables au bon état de conservation des habitats et espèces d'intérêt communautaire
	Entretien de mare
	Mise en place d'un panneau pédagogique

















14070 0 140 Mètres

CARTOGRAPHIE DES MESURES SUR L'ENTITE MARAIS DE CONDETTE ET FORÊT D'HARDELOT



Légende

Mesure

-  Abattage
-  Débroussaillage
-  Débroussaillage ponctuels des milieux ouverts
-  Etrépage
-  Enclos de pâturage
-  Entretien lisière
-  Fauche tous les ans
-  Fauche tous les 2 ans
-  Fauche tous les 5 ans
-  Favoriser les arbustes
-  Suivi
-  Îlot de senescence
-  Îlot de vieillissement
-  Toutes mesures favorables au bon état de conservation des habitats et espèces d'intérêt communautaire
-  Busage à rendre plus perméable pour les amphibiens
-  Mise en place d'un panneau pédagogique

N

140 70 0 140 Mètres



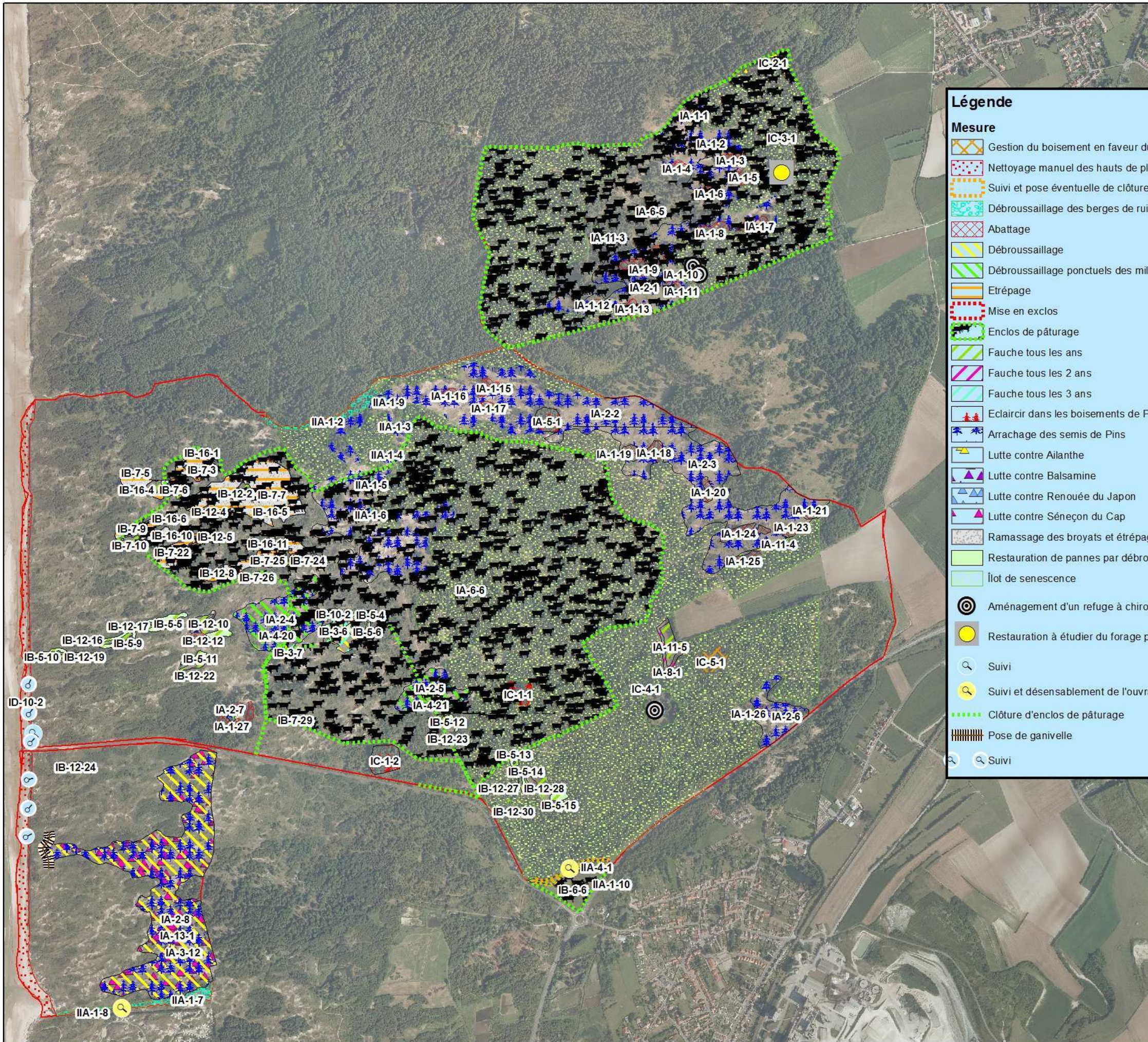








CARTOGRAPHIE DES MESURES SUR L'ENTITE MONT SAINT FRIEUX



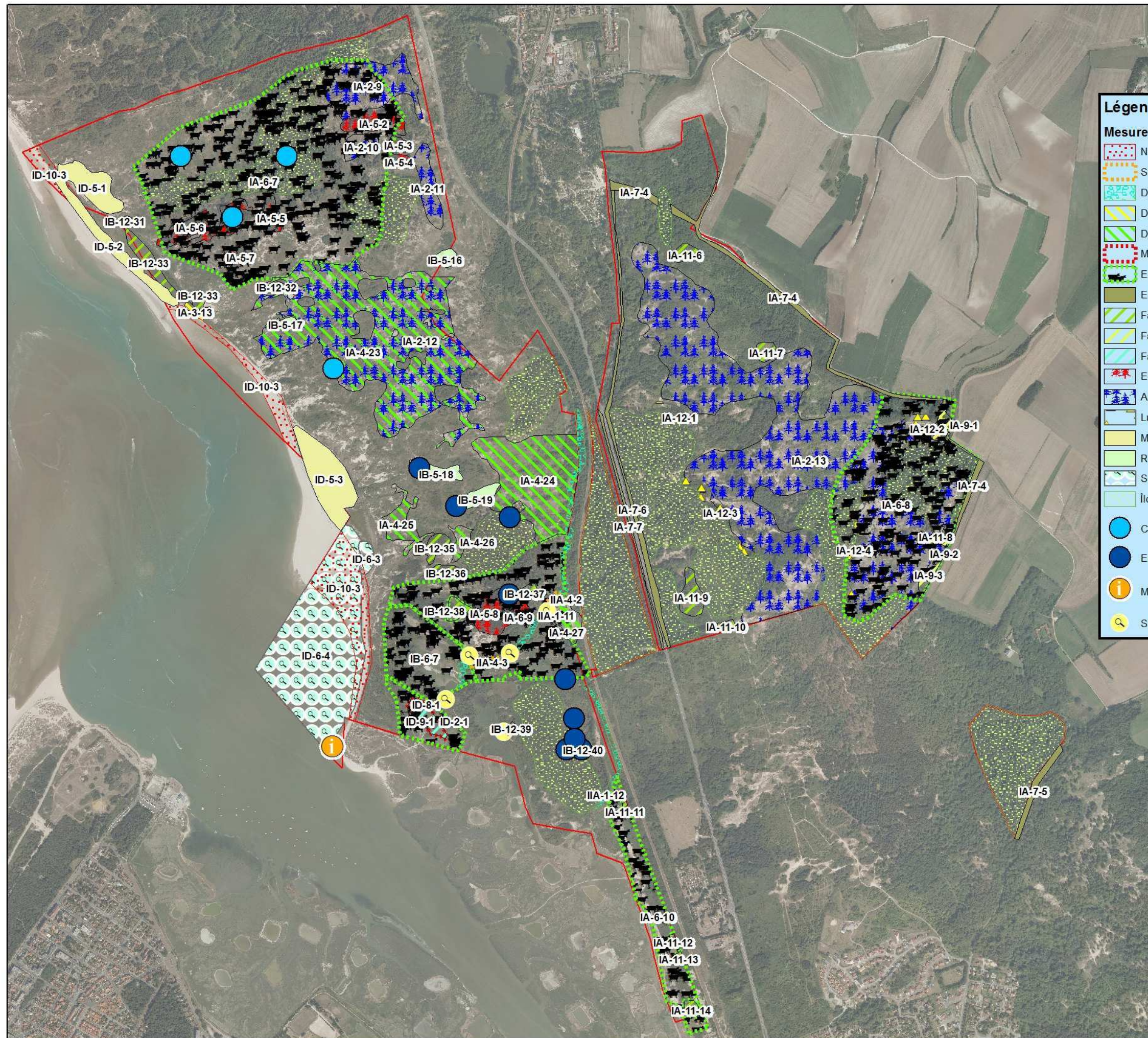
Légende

Mesure

- Gestion du boisement en faveur du Muscardin
- Nettoyage manuel des hauts de plages
- Suivi et pose éventuelle de clôture
- Débroussaillage des berges de ruisseaux
- Abattage
- Débroussaillage
- Débroussaillage ponctuels des milieux ouverts
- Etrépage
- Mise en exclos
- Enclos de pâturage
- Fauche tous les ans
- Fauche tous les 2 ans
- Fauche tous les 3 ans
- Eclaircir dans les boisements de Pins
- Arrachage des semis de Pins
- Lutte contre Ailanthé
- Lutte contre Balsamine
- Lutte contre Renouée du Japon
- Lutte contre Sénéçon du Cap
- Ramassage des broyats et étrépage localisés
- Restauration de pannes par débroussaillage/étrépage/adoucissement de berges
- Îlot de senescence
- Aménagement d'un refuge à chiroptères
- Restauration à étudier du forage pour permettre un abreuvement plus facile du bétail + aménagement Chiroptères
- Suivi
- Suivi et désensablement de l'ouvrage
- Clôture d'enclos de pâturage
- Pose de ganivelle
- Suivi

N
180 90 0 180 Mètres

CARTOGRAPHIE DES MESURES SUR L'ENTITE BAIE DE CANCHE



Légende	
Mesure	
	Nettoyage manuel des hauts de plages
	Suivi et pose éventuelle de clôture
	Débroussaillage des berges de ruisseaux
	Débroussaillage
	Débroussaillage ponctuels des milieux ouverts
	Mise en exclos
	Exclos de pâturage
	Entretien lisière
	Fauche tous les ans
	Fauche tous les 2-3 ans
	Fauche tous les 3 ans
	Eclaircir dans les boisements de Pins
	Arrachage des semis de Pins
	Lutte contre Ailanthé
	Maintien de la dynamique éolienne
	Restauration de panses par débroussaillage/étrépage/adoucissement de berges
	Suivi
	Îlot de senescence
	Creusement de mare
	Entretien de mare
	Mise en place d'un panneau pédagogique
	Suivi et désensablement de l'ouvrage

N
200 100 0 200 Mètres

Cartographie des mesures pour l'objectif stratégique IA



**OBJECTIF STRATEGIQUE IA
SUR L'ENTITE DUNES
DECALCIFIEES D'ECAULT**

Légende

Mesure

-  Débroussaillage
-  Enclos de pâturage





N 40 20 0 40 Mètres

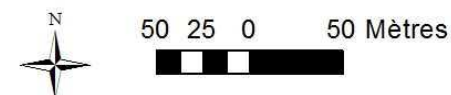
OBJECTIF STRATEGIQUE IA SUR L'ENTITE LES FOUGERES



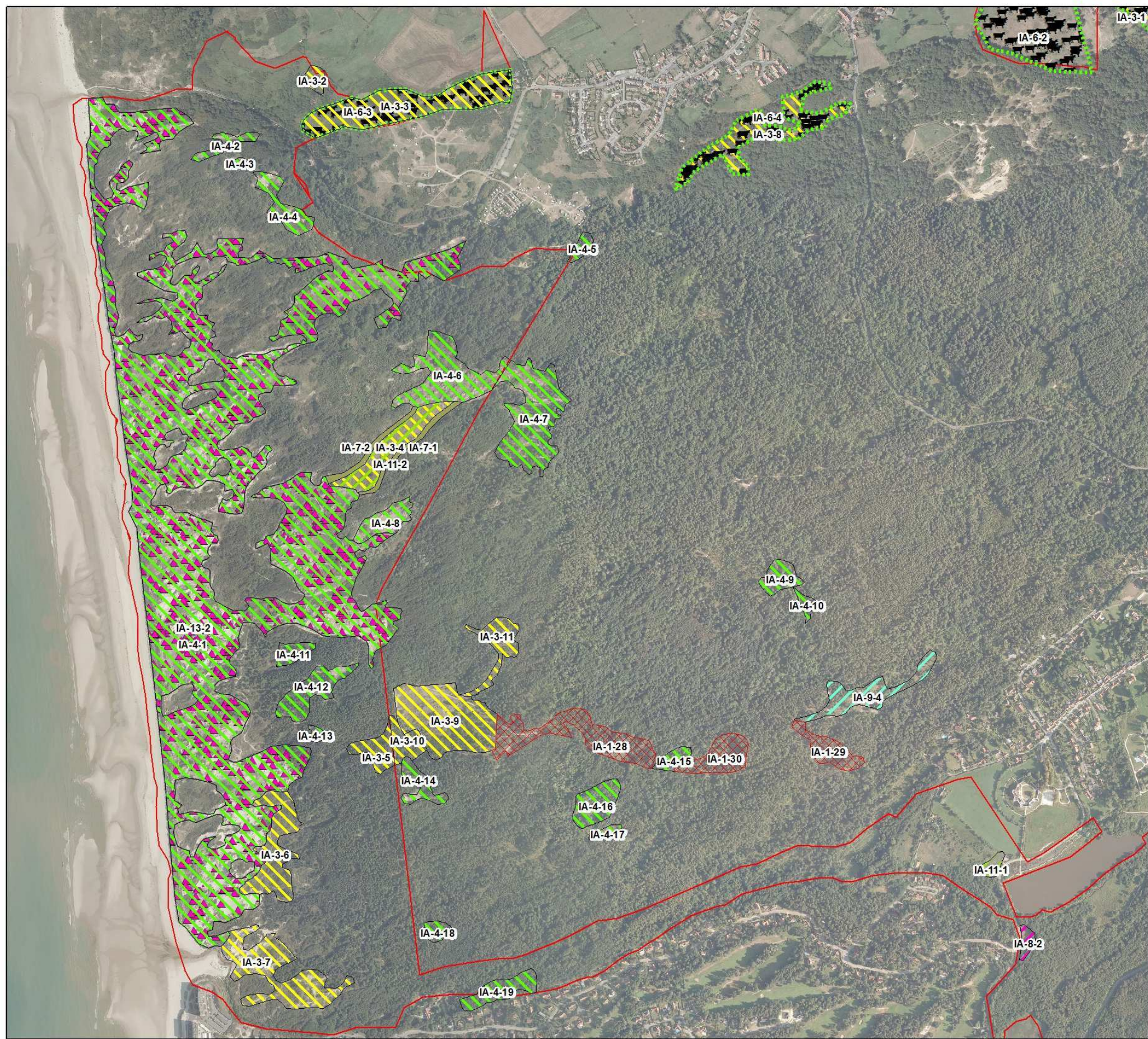
Légende

Mesure

-  Débroussaillage
-  Débroussaillage ponctuels des milieux ouverts
-  Enclos de pâturage
-  Lutte contre Sénéçon du Cap



OBJECTIF STRATEGIQUE IA SUR L'ENTITE DUNES ET FORET D'ECAULT



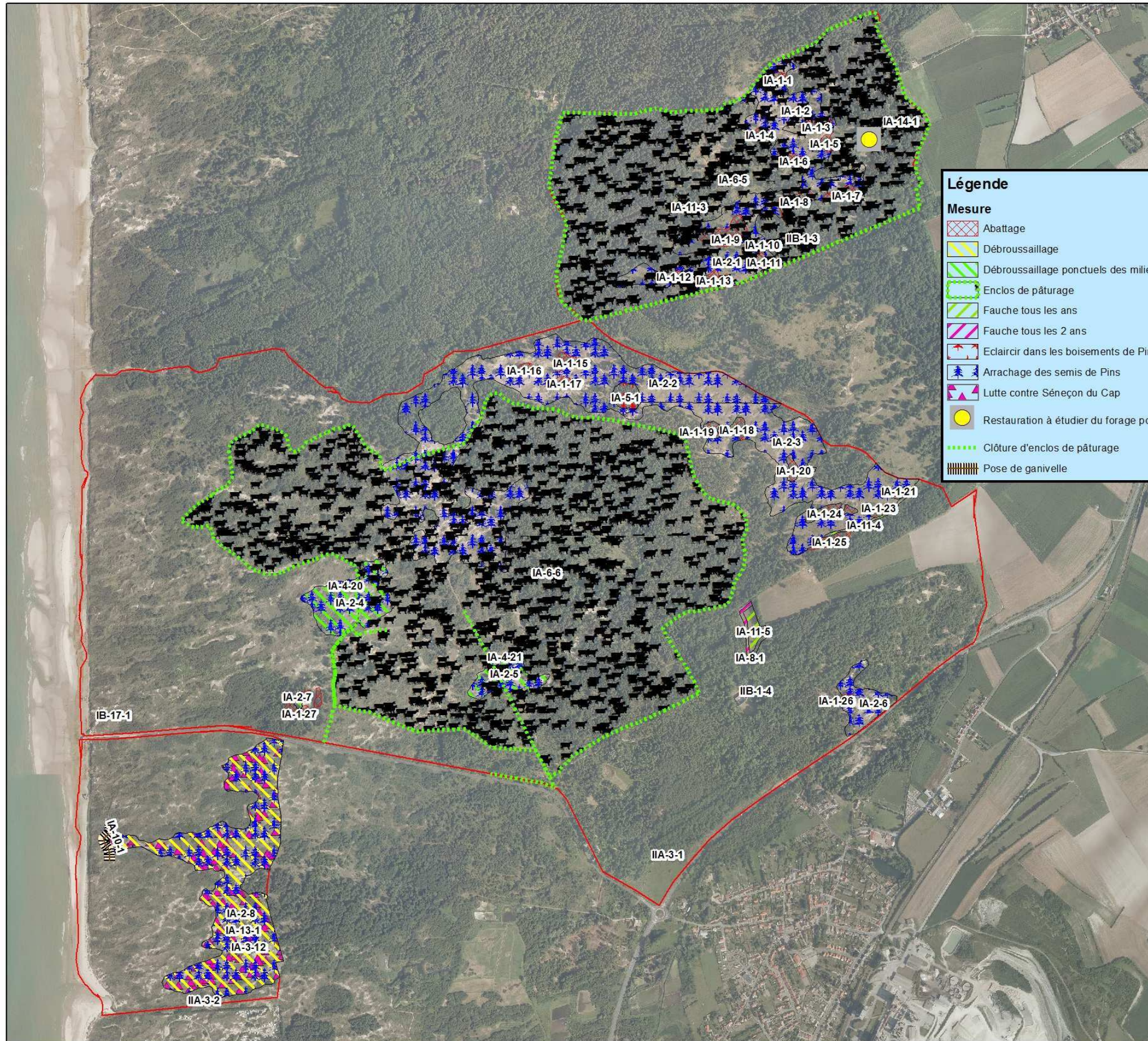
Légende

Mesure

- Abattage
- Débroussaillage
- Débroussaillage ponctuels des milieux ouverts
- Enclos de pâturage
- Entretien lisière
- Fauche tous les ans
- Fauche tous les 2 ans
- Fauche tous les 3 ans
- Lutte contre Sénéçon du Cap

N 14070 0 140 Mètres

**OBJECTIF STRATEGIQUE IA
SUR L'ENTITE MONT SAINT
FRIEUX**



Légende

Mesure

- Abattage
- Débroussaillage
- Débroussaillage ponctuels des milieux ouverts
- Enclos de pâturage
- Fauche tous les ans
- Fauche tous les 2 ans
- Eclaircir dans les boisements de Pins
- Arrachage des semis de Pins
- Lutte contre Sénéçon du Cap
- Restauration à étudier du forage pour permettre un abreuvement plus facile du bétail + aménagement Chiroptères
- Clôture d'enclos de pâturage
- Pose de ganivelle

N 17587,5 0 175 Mètres

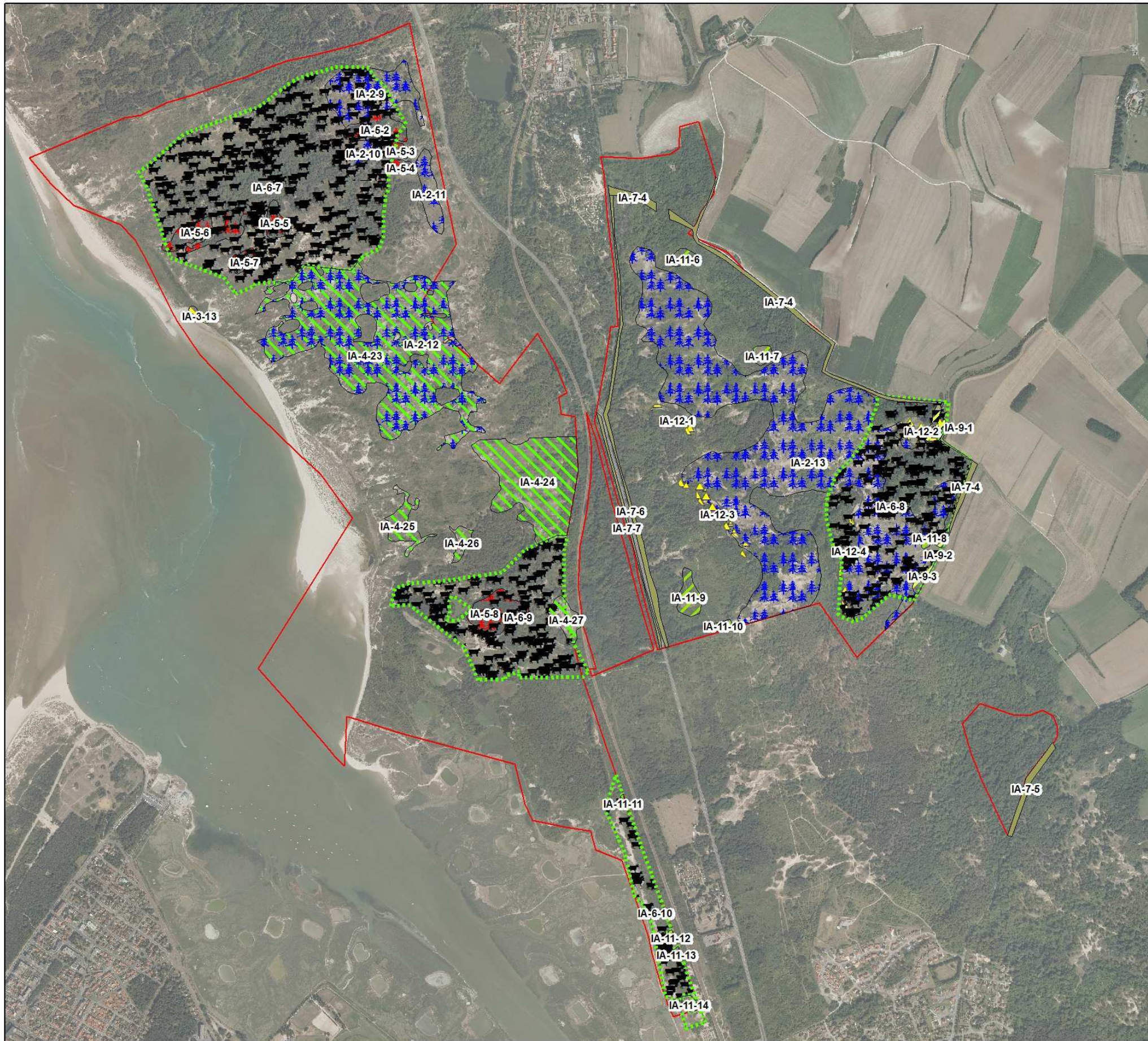
ALFA Environnement
Etudes et formation en environnement

Office National des Forêts

NATURA 2000

Ministère de l'Écologie, du Développement et du Logement
Ministère de l'Agriculture, de la Pêche et de l'Alimentation

**OBJECTIF STRATEGIQUE IA
SUR L'ENTITE BAIE DE CANCHE**



Légende

Mesure

- Débroussaillage
- Débroussaillage ponctuels des milieux ouverts
- Enclos de pâturage
- Entretien lisière
- Fauche tous les ans
- Fauche tous les 2-3 ans
- Eclaircir dans les boisements de Pins
- Arrachage des semis de Pins
- Lutte contre Ailante

N 200100 0 200 Mètres

Cartographie des mesures pour l'objectif stratégique IB

**OBJECTIF STRATEGIQUE IB
SUR L'ENTITE CAP
D'ALPRECH**



Légende

Mesure

- Enclos de pâturage
- Fauche tous les 3-4 ans

N 60 30 0 60 Mètres


**OBJECTIF STRATEGIQUE IB
SUR L'ENTITE DUNES
DECALCIFIEES D'ECAULT**



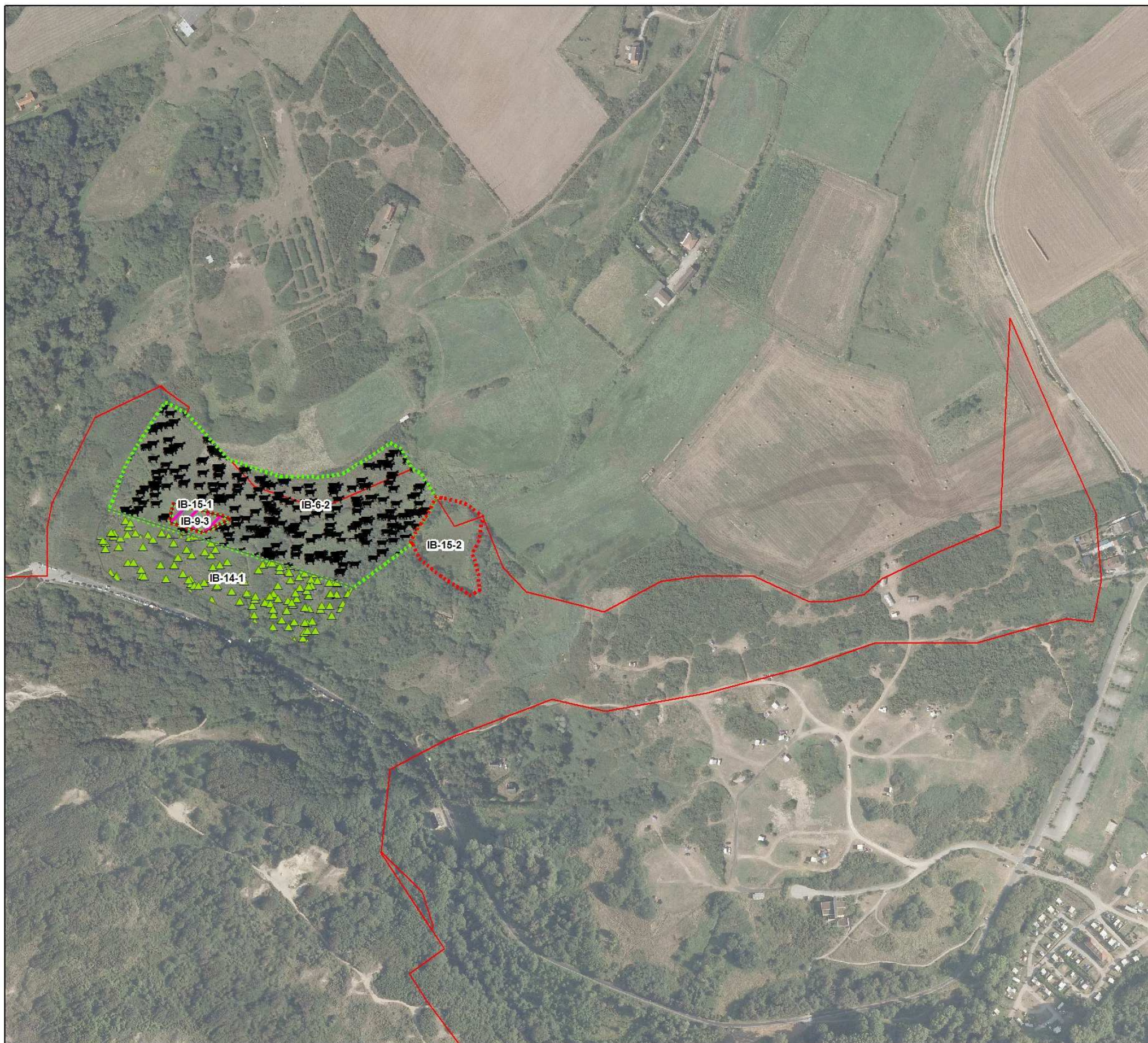
Légende

Mesure

- ▨ Débroussaillage
- ▨ Enclos de pâturage




**OBJECTIF STRATEGIQUE IB
SUR L'ENTITE LES FOUGERES**



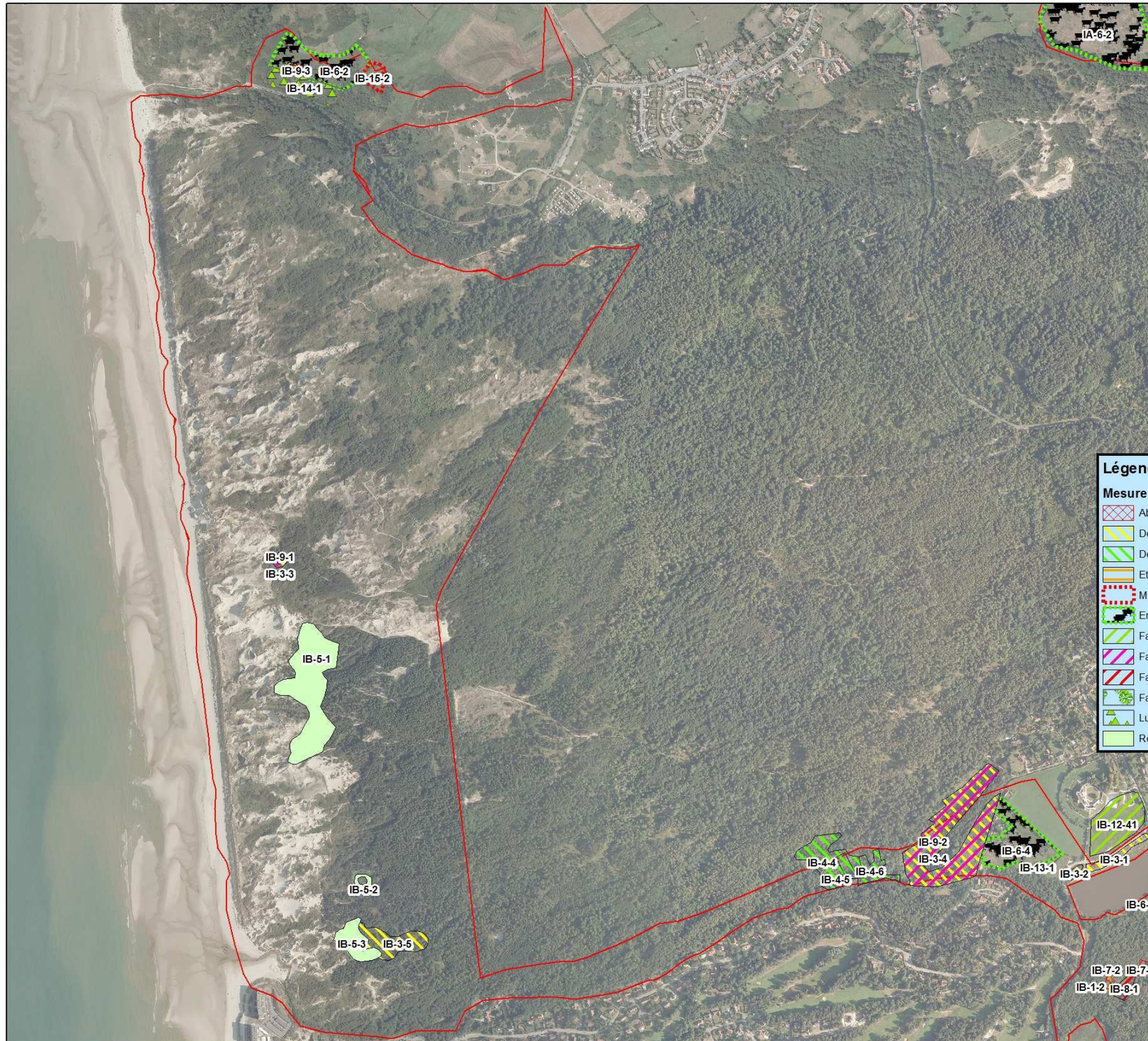
Légende

Mesure

- Mise en exclos
- Enclos de pâturage
- Fauche tous les 2 ans
- Lutte contre Fougère Aigle



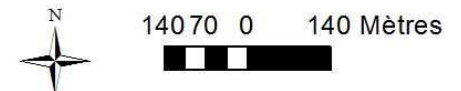
**OBJECTIF STRATEGIQUE IB
SUR L'ENTITE DUNES ET
FORET D'ECAULT**



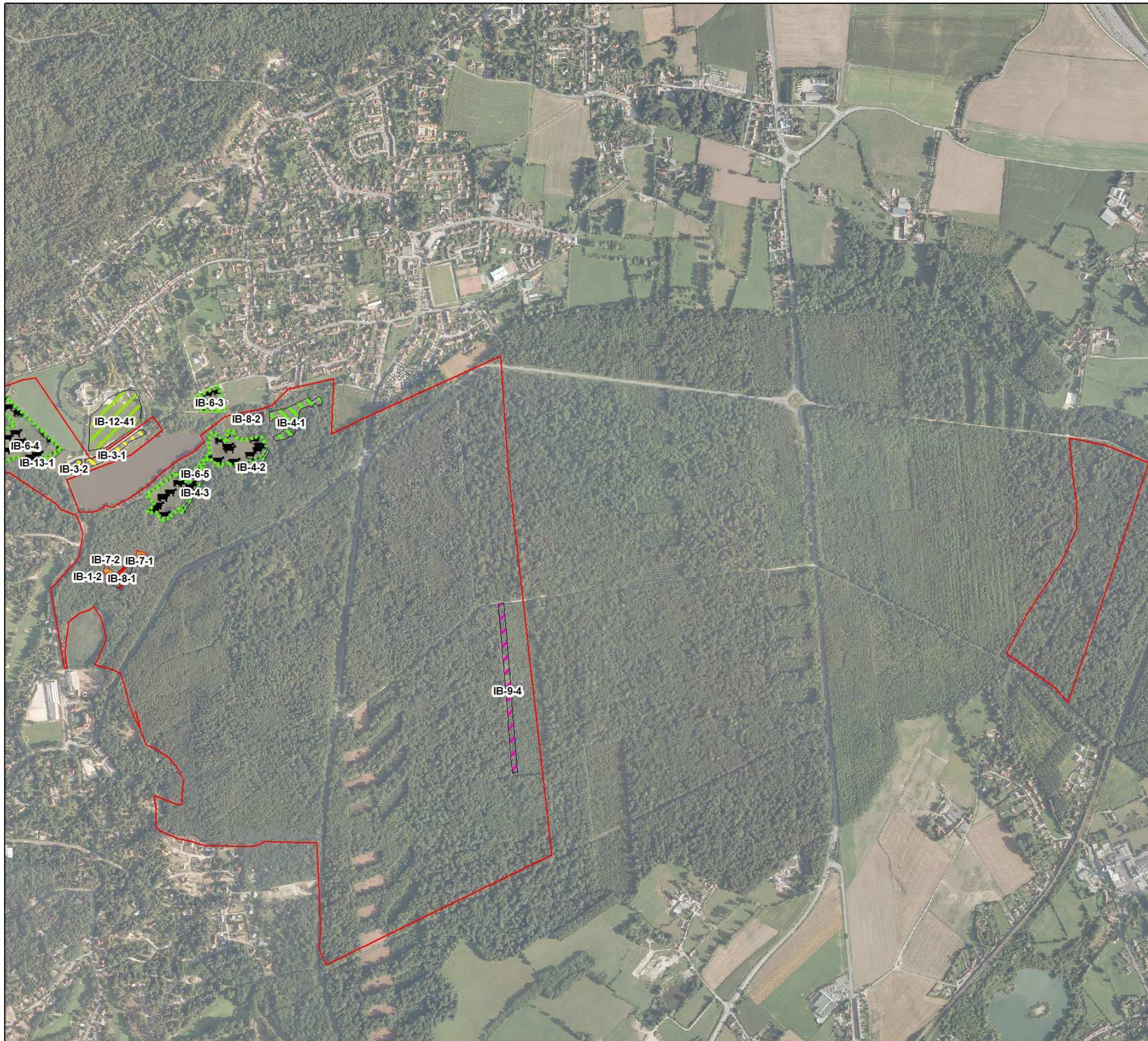
Légende

Mesure

- Abattage
- Débroussaillage
- Débroussaillage ponctuels des milieux ouverts
- Etrépage
- Mise en exclos
- Enclos de pâturage
- Fauche tous les ans
- Fauche tous les 2 ans
- Fauche tous les 5 ans
- Favoriser les arbustes
- Lutte contre Fougère Aigle
- Restauration de pannes par débroussaillage/étrépage/adoucissement de berges




**OBJECTIF STRATEGIQUE IB SUR
L'ENTITE MARAIS DE CONDETTE
ET FORET D'HARDELOT**



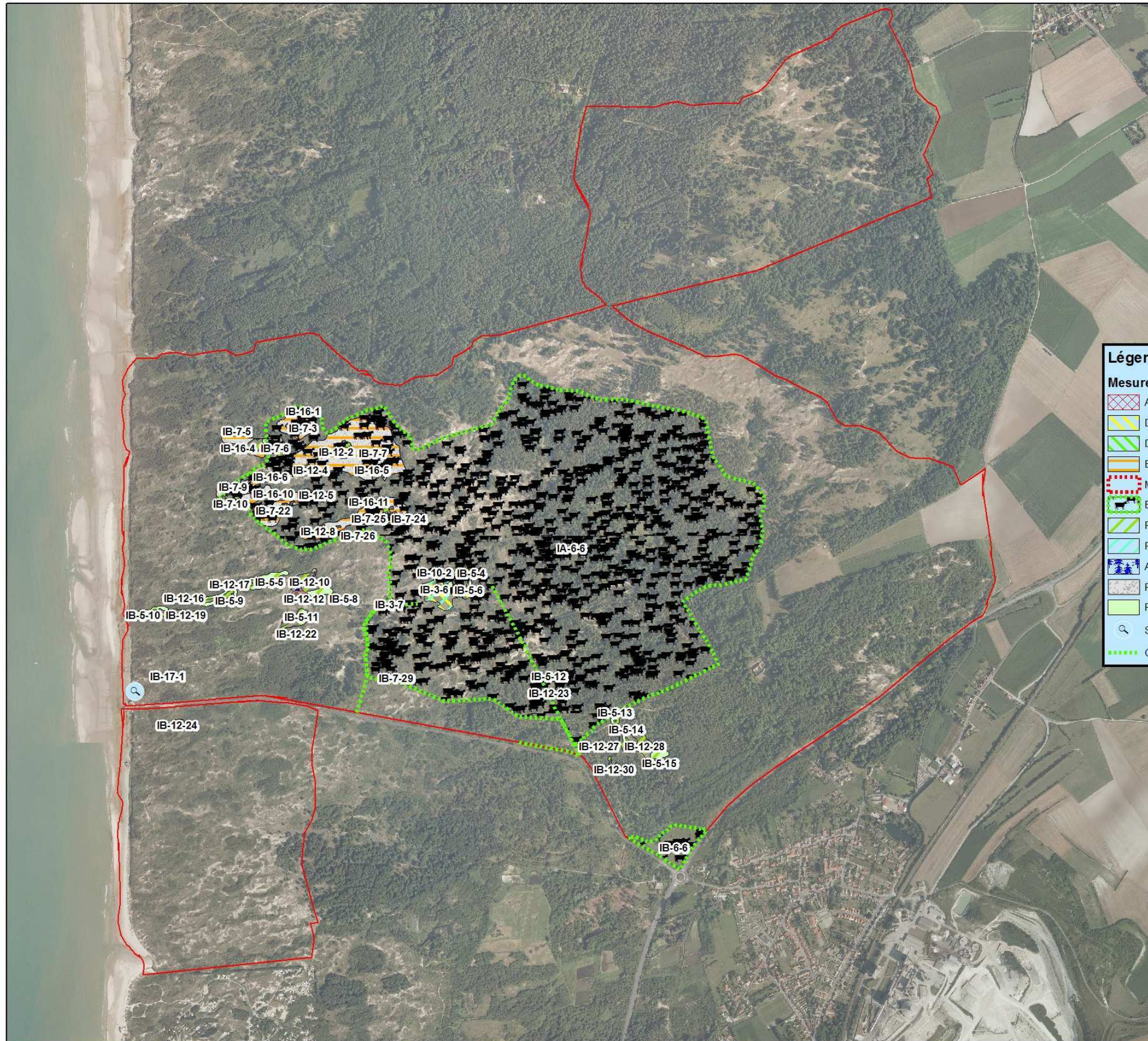
Légende

Mesure

- Abattage
- Débroussaillage
- Débroussaillage ponctuels des milieux ouverts
- Etrépage
- Enclos de pâturage
- Fauche tous les ans
- Fauche tous les 2 ans
- Fauche tous les 5 ans
- Favoriser les arbustes

















**OBJECTIF STRATEGIQUE IB
SUR L'ENTITE MONT SAINT
FRIEUX**



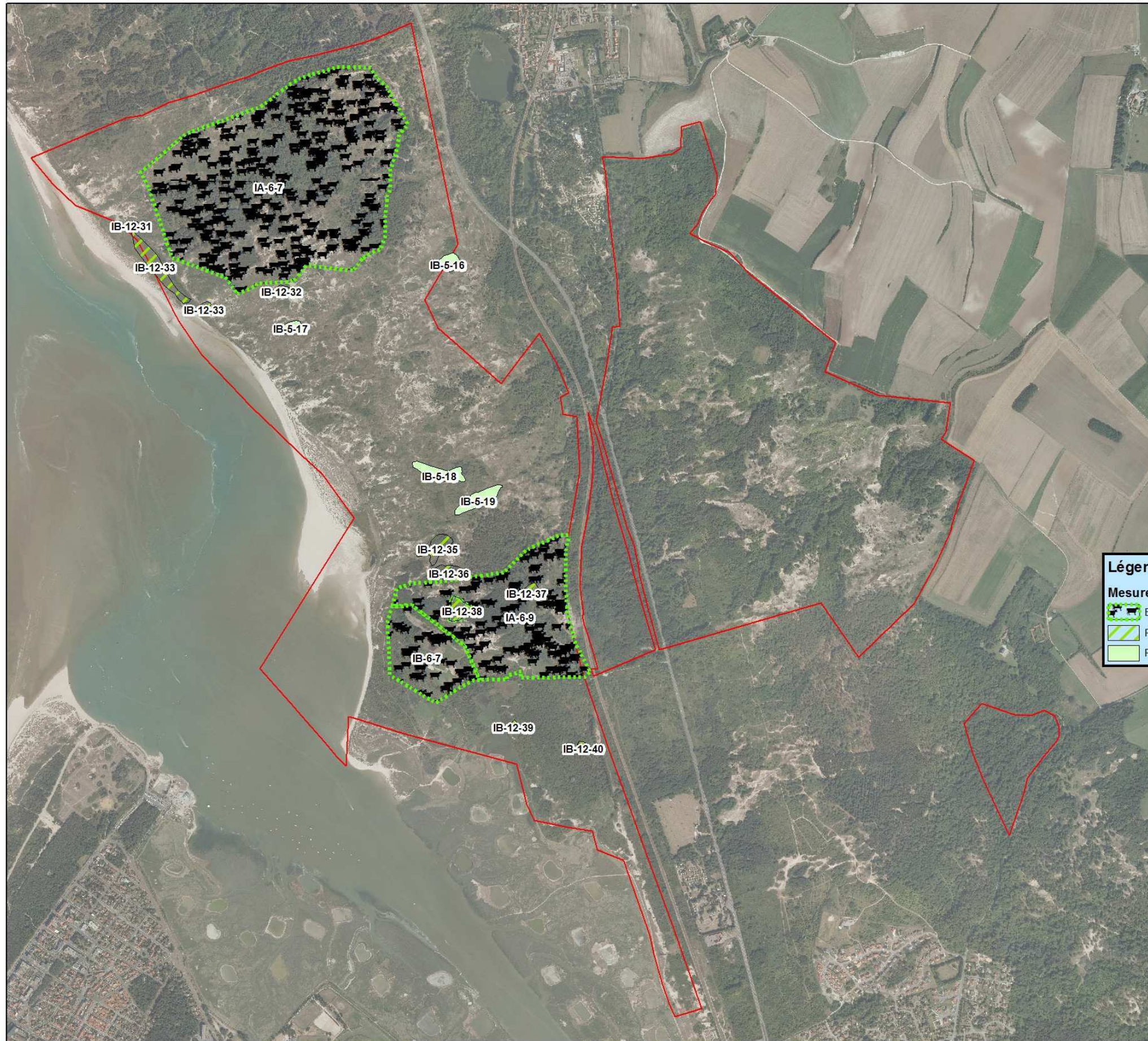
Légende

Mesure

-  Abattage
-  Débroussaillage
-  Débroussaillage ponctuels des milieux ouverts
-  Etrépage
-  Mise en exclos
-  Enclos de pâturage
-  Fauche tous les ans
-  Fauche tous les 3 ans
-  Arrachage des semis de Pins
-  Ramassage des broyats et étrépage localisés
-  Restauration de pannes par débroussaillage/étrépage/adoucissement de berges
-  Suivi
-  Clôture d'enclos de pâturage



**OBJECTIF STRATEGIQUE IB
SUR L'ENTITE BAIE DE
CANCHE**



Légende

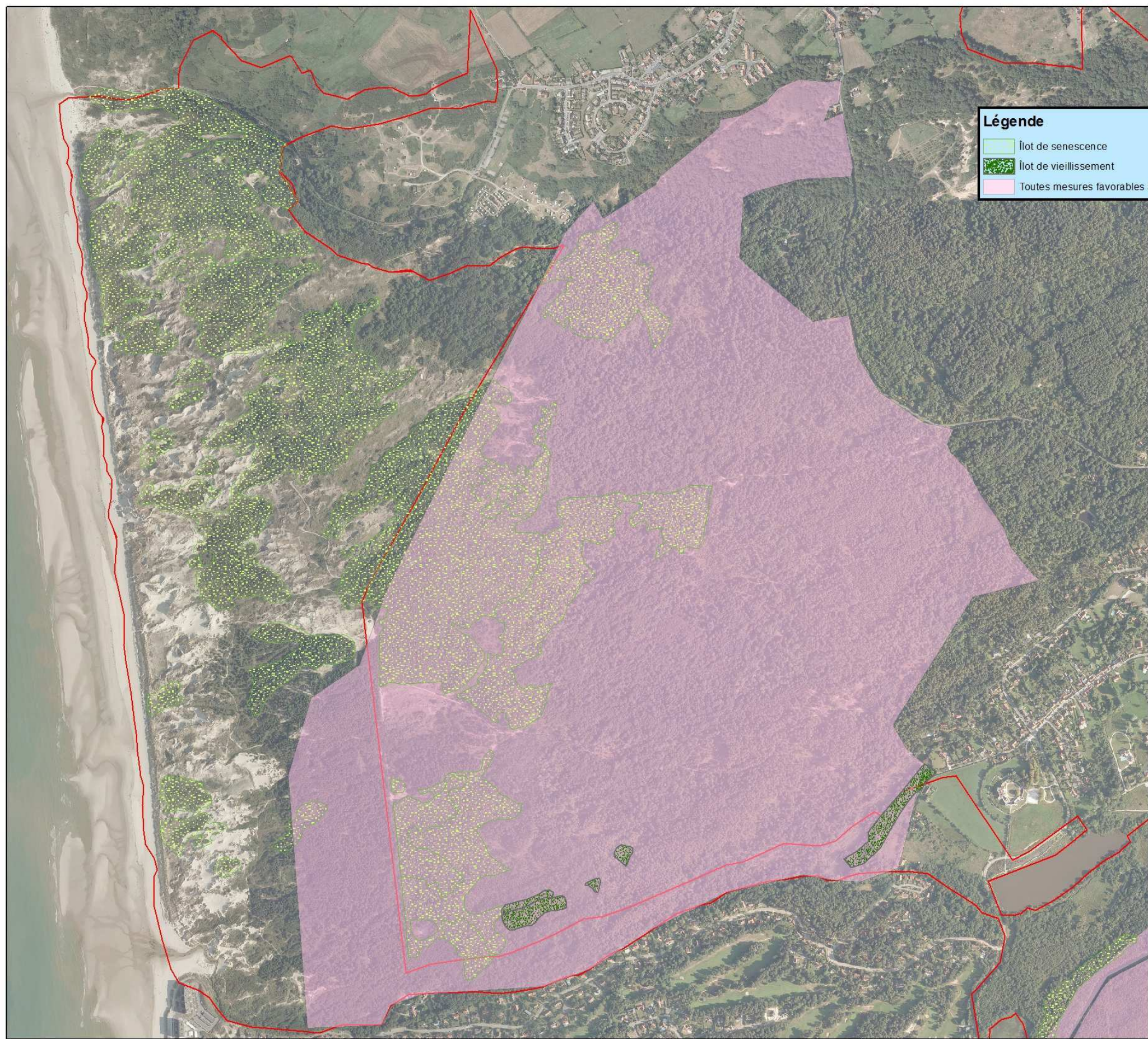
Mesure

- Enclos de pâturage
- Fauche tous les ans
- Restauration de pannes par débroussaillage/étrépage/adoucissement de berges

N 200100 0 200 Mètres

Cartographie des mesures pour l'objectif stratégique IC

**OBJECTIF STRATEGIQUE IC
SUR L'ENTITE DUNES ET
FORET D'ECAULT**

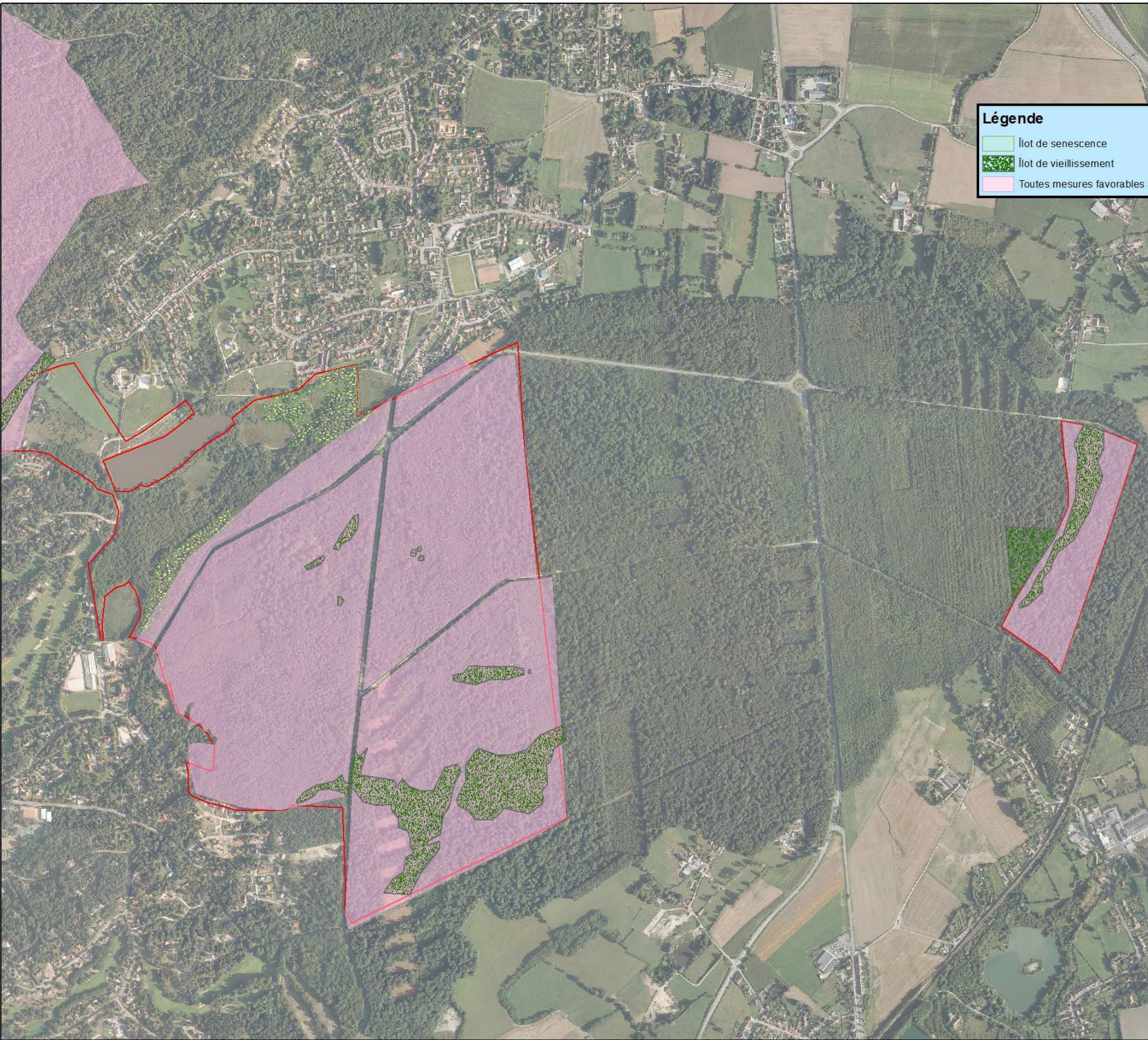


Légende

- îlot de senescence
- îlot de vieillissement
- Toutes mesures favorables au bon état de conservation des habitats et espèces d'intérêt communautaire

N
14070 0 140 Mètres

**OBJECTIF STRATEGIQUE IC SUR
L'ENTITE MARAIS DE CONDETTE
ET FORET D'HARDELOT**



Légende

-  îlot de senescence
-  îlot de vieillissement
-  Toutes mesures favorables au bon état de conservation des habitats et espèces d'intérêt communautaire

N 160 80 0 160 Mètres



OBJECTIF STRATEGIQUE IC SUR L'ENTITE MONT SAINT FRIEUX

Légende

- Gestion du boisement en faveur du Muscardin
- Eclaircir dans les boisements de Pins
- Lutte contre Ailanthé
- Lutte contre Balsamine
- Lutte contre Renouée du Japon
- Ilot de senescence

Suivi


N
17587,5 0 175 Mètres

**OBJECTIF STRATEGIQUE IC
SUR L'ENTITE BAIE DE
CANCHE**



Légende

- Entretien lisière
- îlot de senescence



Cartographie des mesures pour l'objectif stratégique ID




**OBJECTIF STRATEGIQUE ID
SUR L'ENTITE CAP
D'ALPRECH**

Légende

Mesure

-  Débroussaillage
-  Fauche tous les ans
-  Gestion différenciée

N 60 30 0 60 Mètres







**OBJECTIF STRATEGIQUE ID
SUR L'ENTITE DUNES ET
FORET D'ECAULT**

Légende

Mesure

-  Nettoyage manuel des hauts de plages
-  Mise en place d'un panneau pédagogique


N 150 75 0 150 Mètres




**OBJECTIF STRATEGIQUE ID
SUR L'ENTITE MONT SAINT
FRIEUX**


Légende

Mesure

 Nettoyage manuel des hauts de plages

 Suivi

N 180 90 0 180 Mètres





OBJECTIF STRATEGIQUE ID SUR L'ENTITE BAIE DE CANCHE

Légende

Mesure

- Nettoyage manuel des hauts de plages
- Mise en exclos
- Enclos de pâturage
- Fauche tous les 3 ans
- Maintien de la dynamique éolienne
- Suivi
- Mise en place d'un panneau pédagogique

N
190 95 0 190 Mètres

Cartographie des mesures pour l'objectif stratégique IE




**OBJECTIF STRATEGIQUE IE
SUR L'ENTITE CAP
D'ALPRECH**

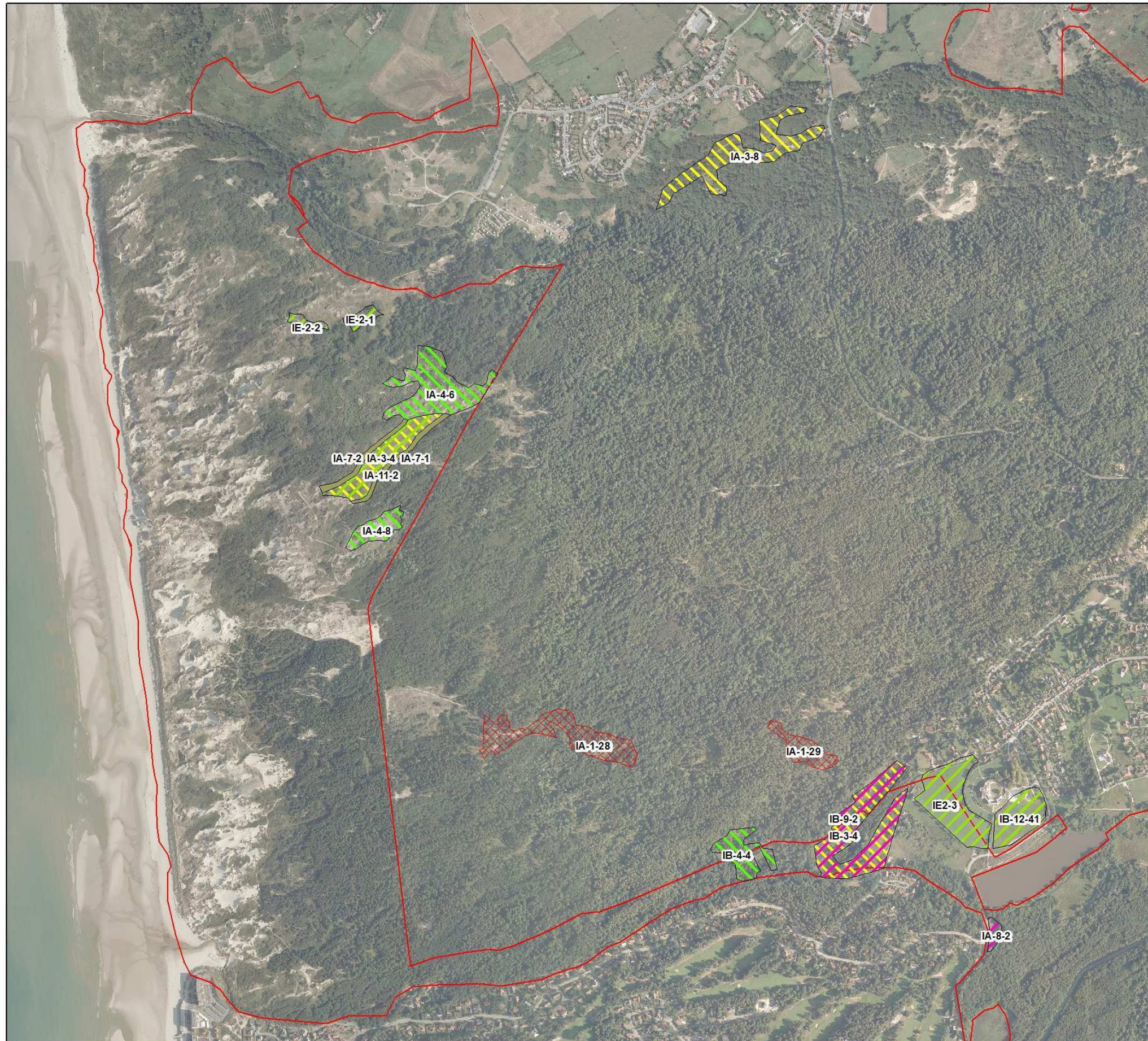
Légende

Mesure

-  Fauche tous les ans
-  Gestion différenciée

N 60 30 0 60 Mètres












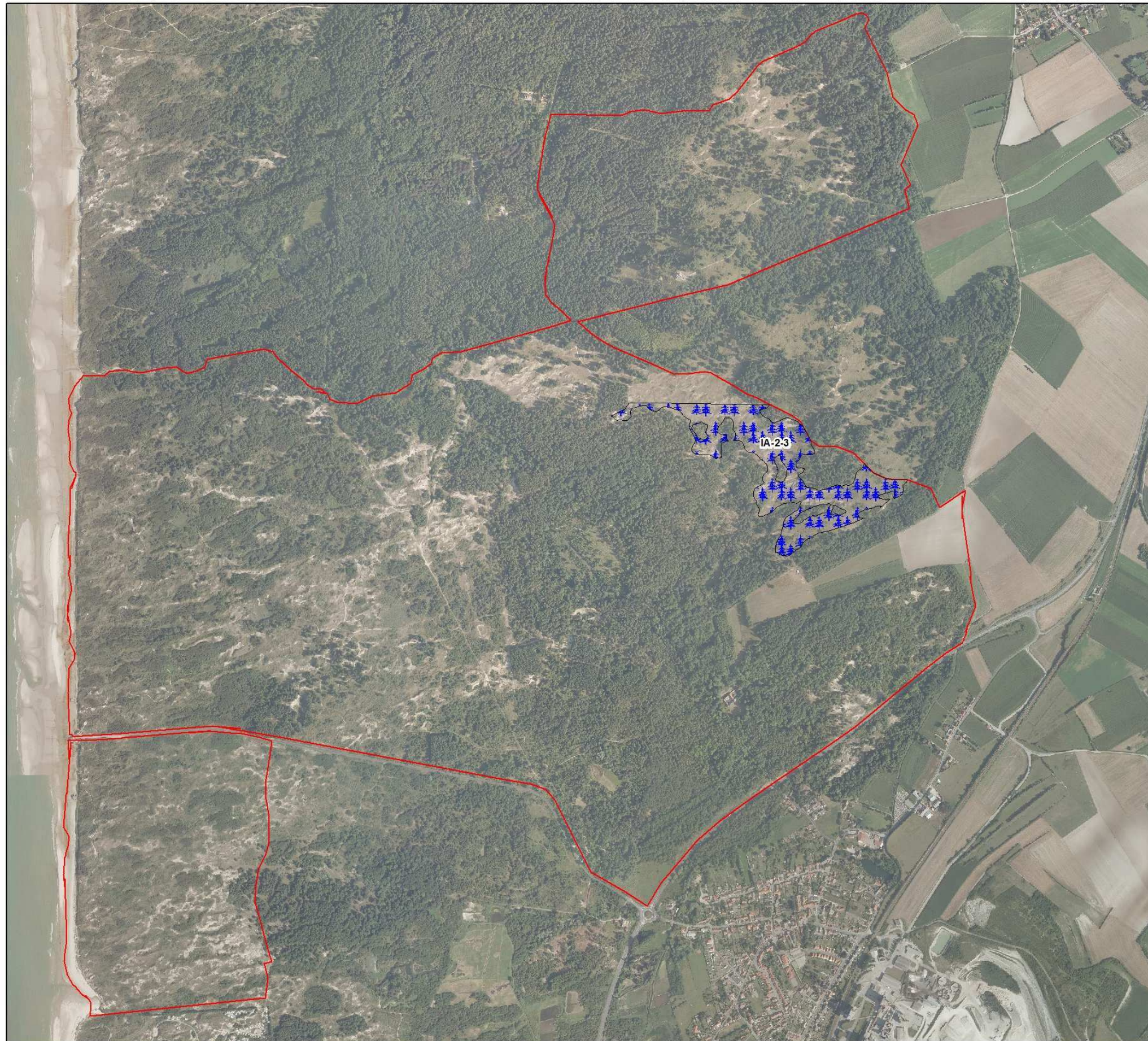
**OBJECTIF STRATEGIQUE IE
SUR L'ENTITE DUNES ET
FORET D'ECAULT**

Légende

Mesure

-  Abattage
-  Débroussaillage
-  Débroussaillage ponctuels des milieux ouverts
-  Entretien lisière
-  Fauche tous les ans
-  Fauche tous les 2 ans






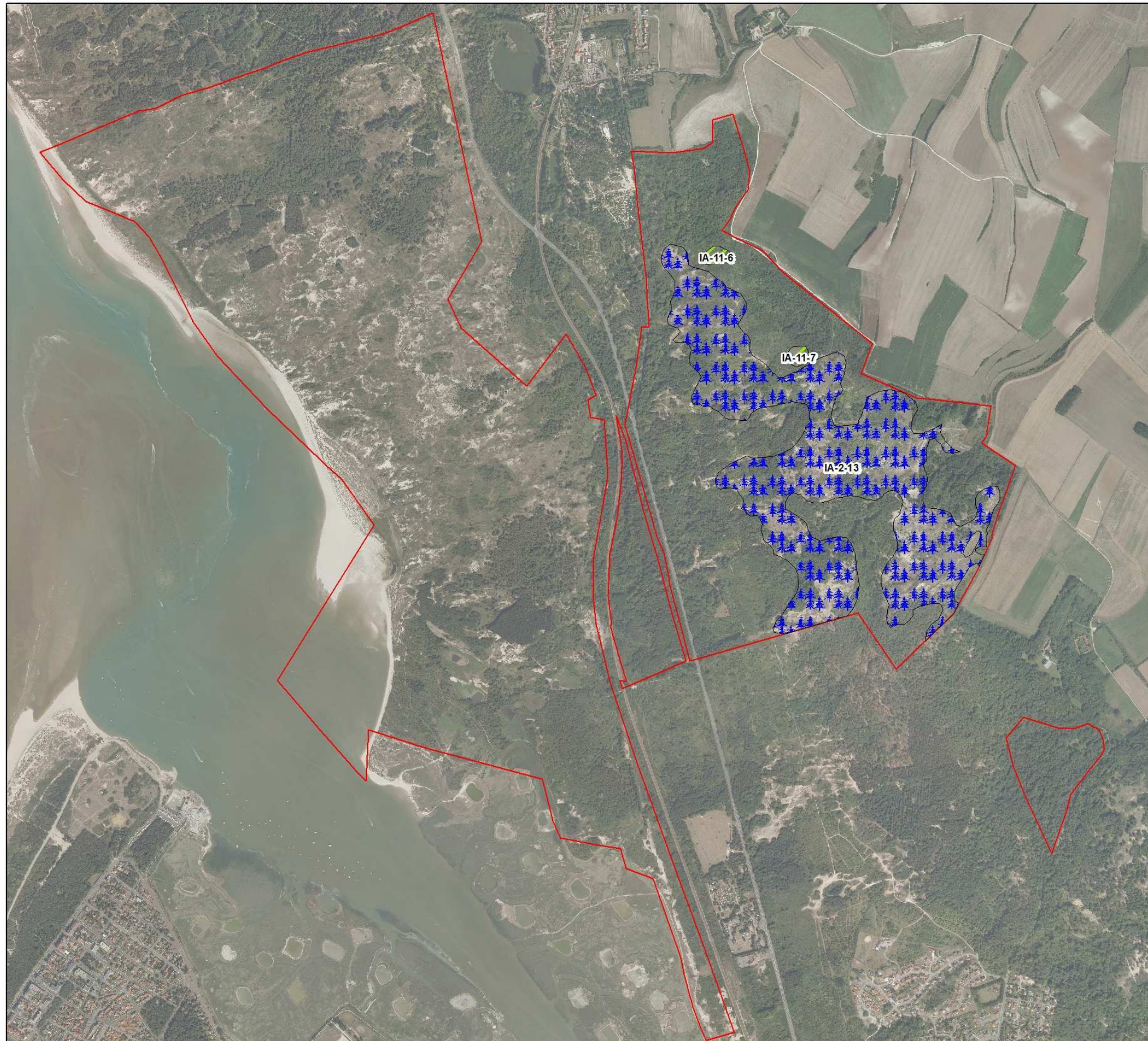
**OBJECTIF STRATEGIQUE IE
SUR L'ENTITE MONT SAINT
FRIEUX**

Légende

Mesure

 Arrachage des semis de Pins








**OBJECTIF STRATEGIQUE IE
SUR L'ENTITE BAI DE
CANCHE**

Légende

Mesure

-  Fauche tous les ans
-  Arrachage des semis de Pins

N 190 95 0 190 Mètres



Cartographie des mesures pour l'objectif stratégique IIA



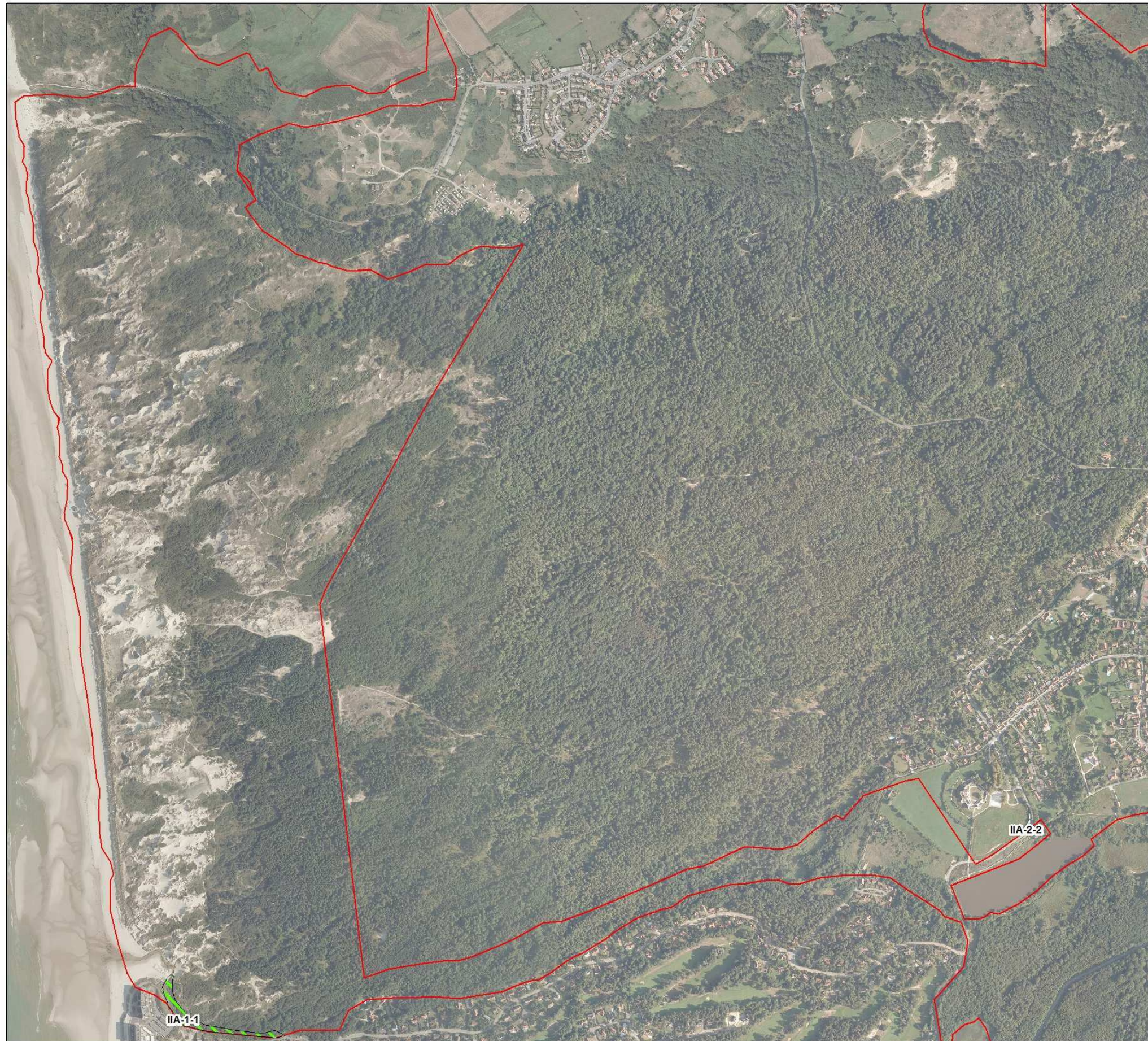
**OBJECTIF STRATEGIQUE IIA
SUR L'ENTITE CAP
D'ALPRECH**

Légende

Mesure

- Enclos de pâturage
- Suivi



N 60 30 0 60 Mètres




**OBJECTIF STRATEGIQUE IIA
SUR L'ENTITE DUNES ET
FORET D'ECAULT**

Légende

Mesure







-  Débroussaillage ponctuels des milieux ouverts
-  Suivi




OBJECTIF STRATEGIQUE IIA SUR L'ENTITE MONT SAINT FRIEUX

Légende

Mesure

-  Suivi et pose éventuelle de clôture
-  Débroussaillage des berges de ruisseaux
-  Débroussaillage ponctuels des milieux ouverts
-  Enclos de pâturage
-  Suivi et désensablement de l'ouvrage
-  Clôture d'enclos de pâturage











**OBJECTIF STRATEGIQUE IIA
SUR L'ENTITE BAI DE
CANCHE**




Légende

Mesure

-  Suivi et pose éventuelle de clôture
-  Débroussaillage des berges de ruisseaux
-  Suivi et désensablement de l'ouvrage

N 190 95 0 190 Mètres

Cartographie des mesures pour l'objectif stratégique IIB

**OBJECTIF STRATEGIQUE IIB
SUR L'ENTITE CAP
D'ALPRECH**



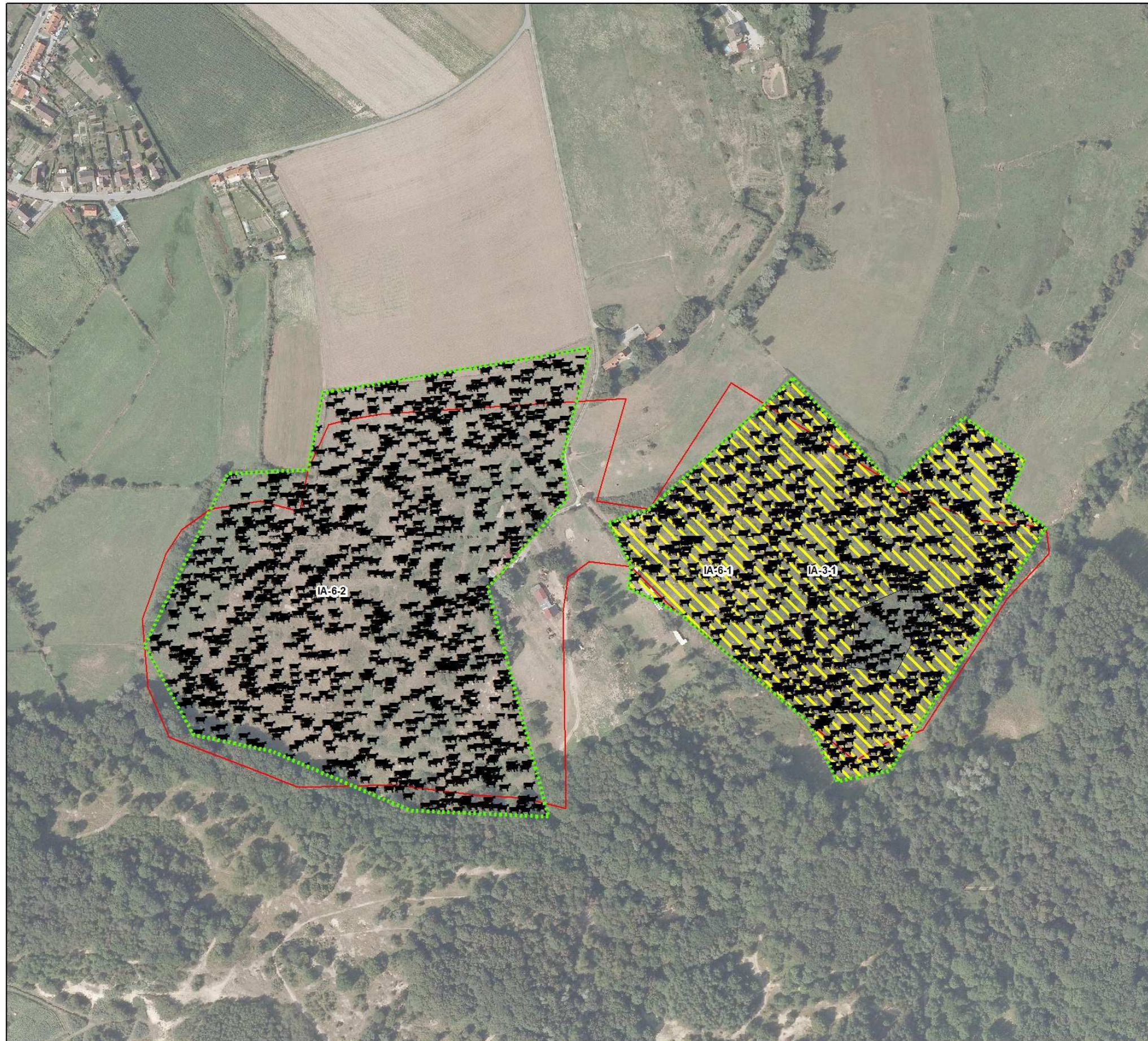
Légende

Mesure

- Enclos de pâturage
- Fauche tous les ans
- Fauche tous les 3-4 ans
- Gestion différenciée
- Aménagement d'un refuge à chiroptères

N 60 30 0 60 Mètres

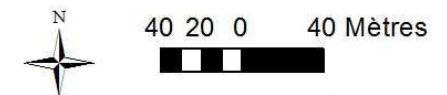
**OBJECTIF STRATEGIQUE IIB
SUR L'ENTITE DUNES
DECALCIFIEES D'EAULT**



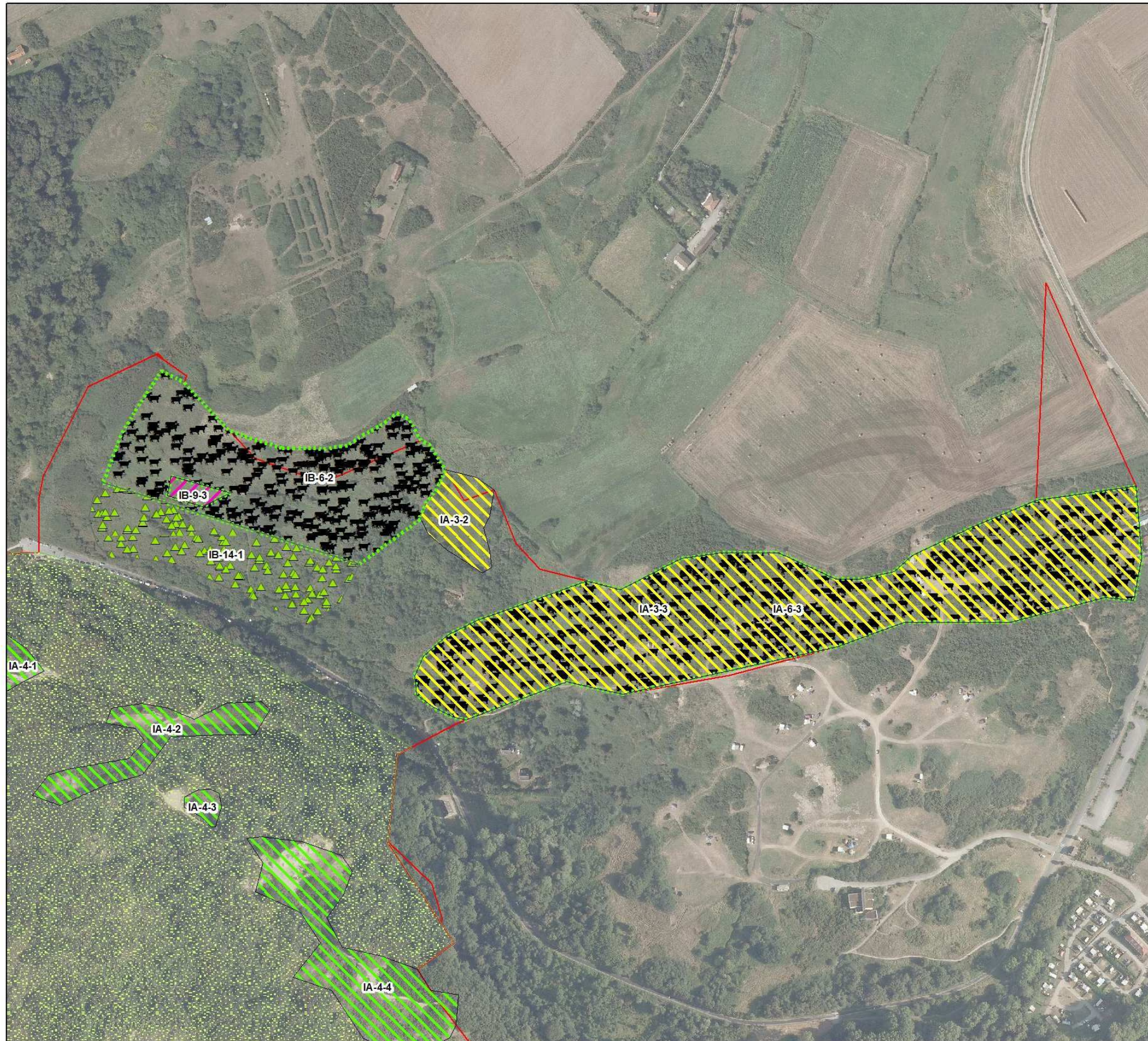
Légende

Mesure

-  Débroussaillage
-  Enclos de pâturage



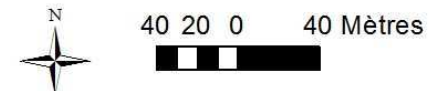
**OBJECTIF STRATEGIQUE IIB
SUR L'ENTITE LES FOUGERES**



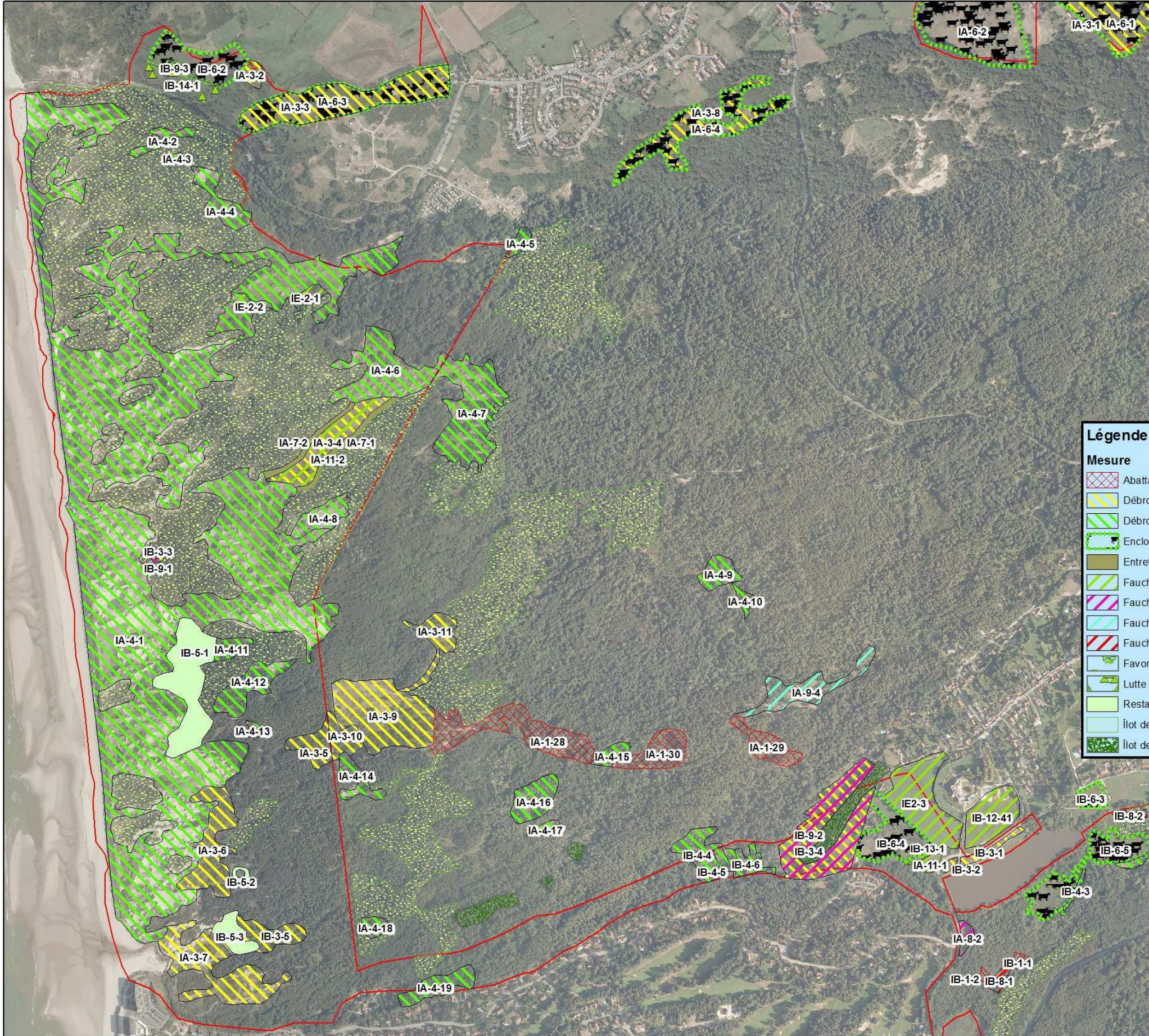
Légende

Mesure

- Débroussaillage
- Débroussaillage ponctuels des milieux ouverts
- Enclos de pâturage
- Fauche tous les 2 ans
- Lutte contre Fougère Aigle
- Îlot de senescence



**OBJECTIF STRATEGIQUE IIB
SUR L'ENTITE DUNES ET
FORET D'ECAULT**



Légende

Mesure

- Abattage
- Débroussaillage
- Débroussaillage ponctuels des milieux ouverts
- Enclos de pâturage
- Entretien lisière
- Fauche tous les ans
- Fauche tous les 2 ans
- Fauche tous les 3 ans
- Fauche tous les 5 ans
- Favoriser les arbustes
- Lutte contre Fougère Aigle
- Restauration de pannes par débroussaillage/étrépage/adoucissement de berges
- Îlot de senescence
- Îlot de vieillissement

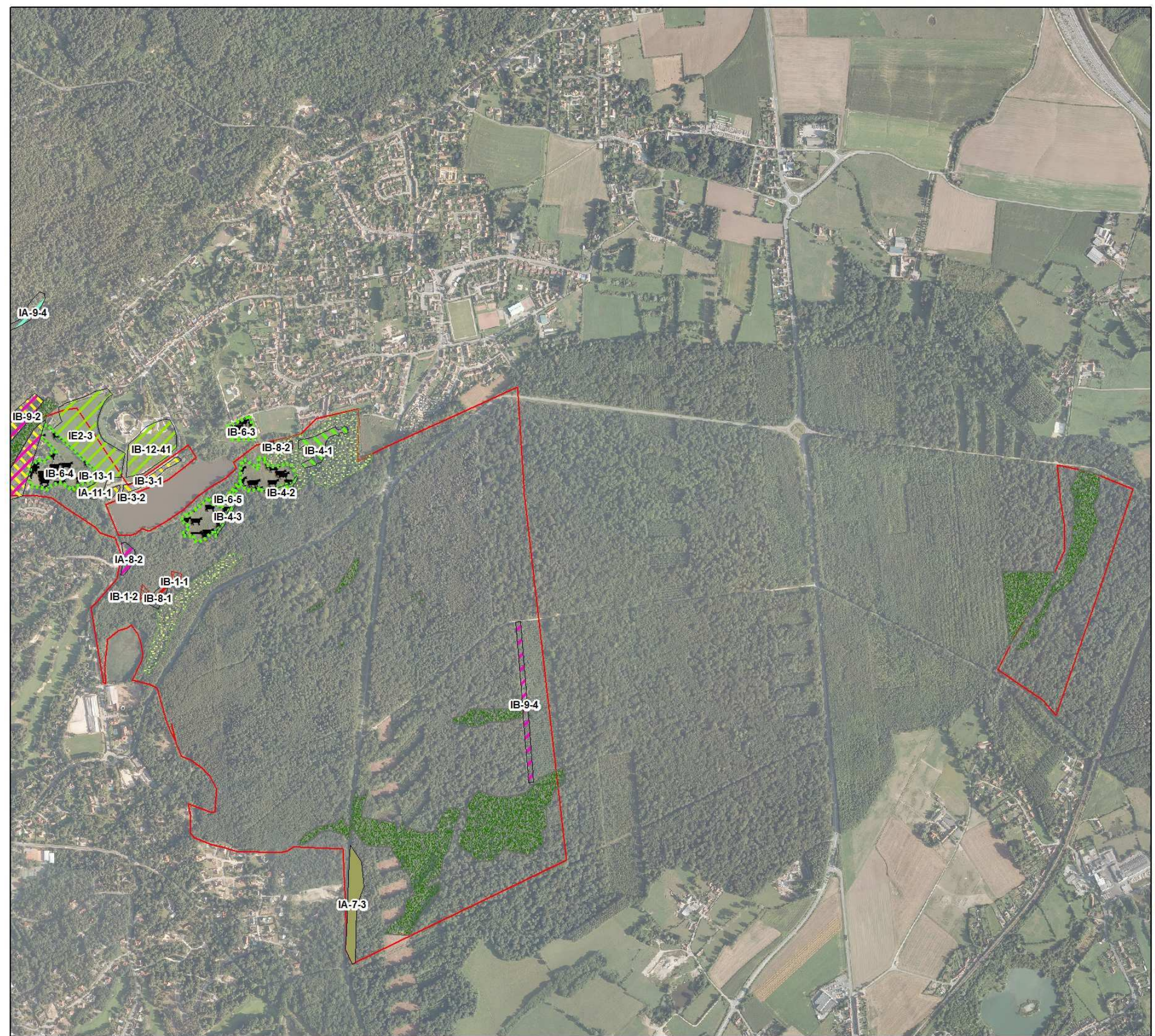
N 14070 0 140 Mètres

Edén 62 ALFA Environnement Office National des Forêts

NATURA 2000

Logo of the French Republic and the European Union.

**OBJECTIF STRATEGIQUE IIB SUR
L'ENTITE MARAIS DE CONDETTE
ET FORET D'HARDELOT**



Légende

Mesure

- Abattage
- Débroussaillage
- Débroussaillage ponctuels des milieux ouverts
- Enclos de pâturage
- Entretien lisière
- Fauche tous les ans
- Fauche tous les 2 ans
- Fauche tous les 3 ans
- Fauche tous les 5 ans
- Favoriser les arbustes
- Îlot de senescence
- Îlot de vieillissement

N 160 80 0 160 Mètres

Edén 62 ALFA Environnement Office National des Forêts

NATURA 2000

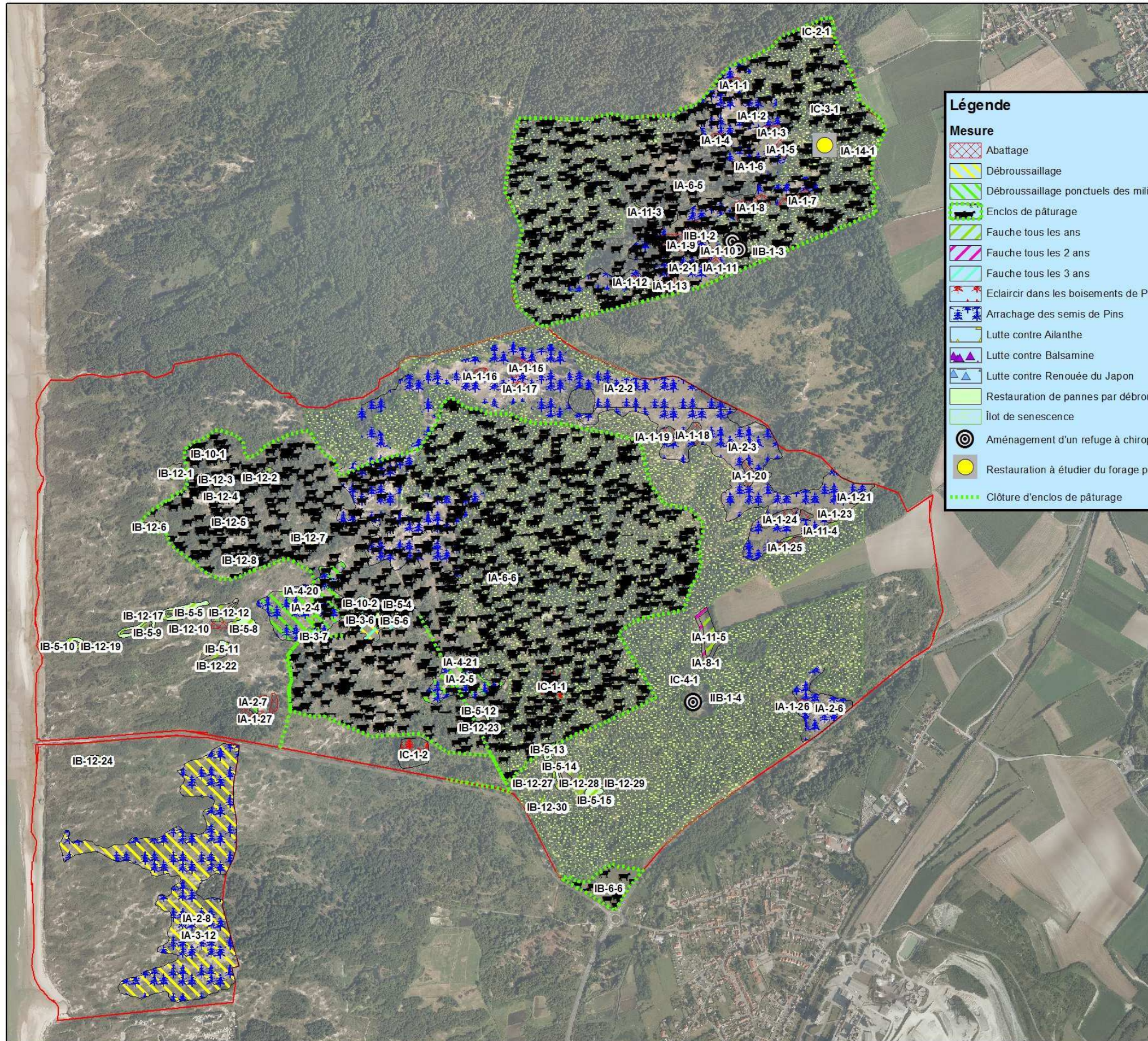
Ministère de l'Écologie, du Développement durable et de l'Énergie

Ministère de l'Agriculture, de la Pêche et de l'Alimentation

Ministère de l'Énergie, du Développement durable et de l'Équipement

Ministère de l'Environnement, du Climat et de la Prévention des Risques

OBJECTIF STRATEGIQUE IIB SUR L'ENTITE MONT SAINT FRIEUX



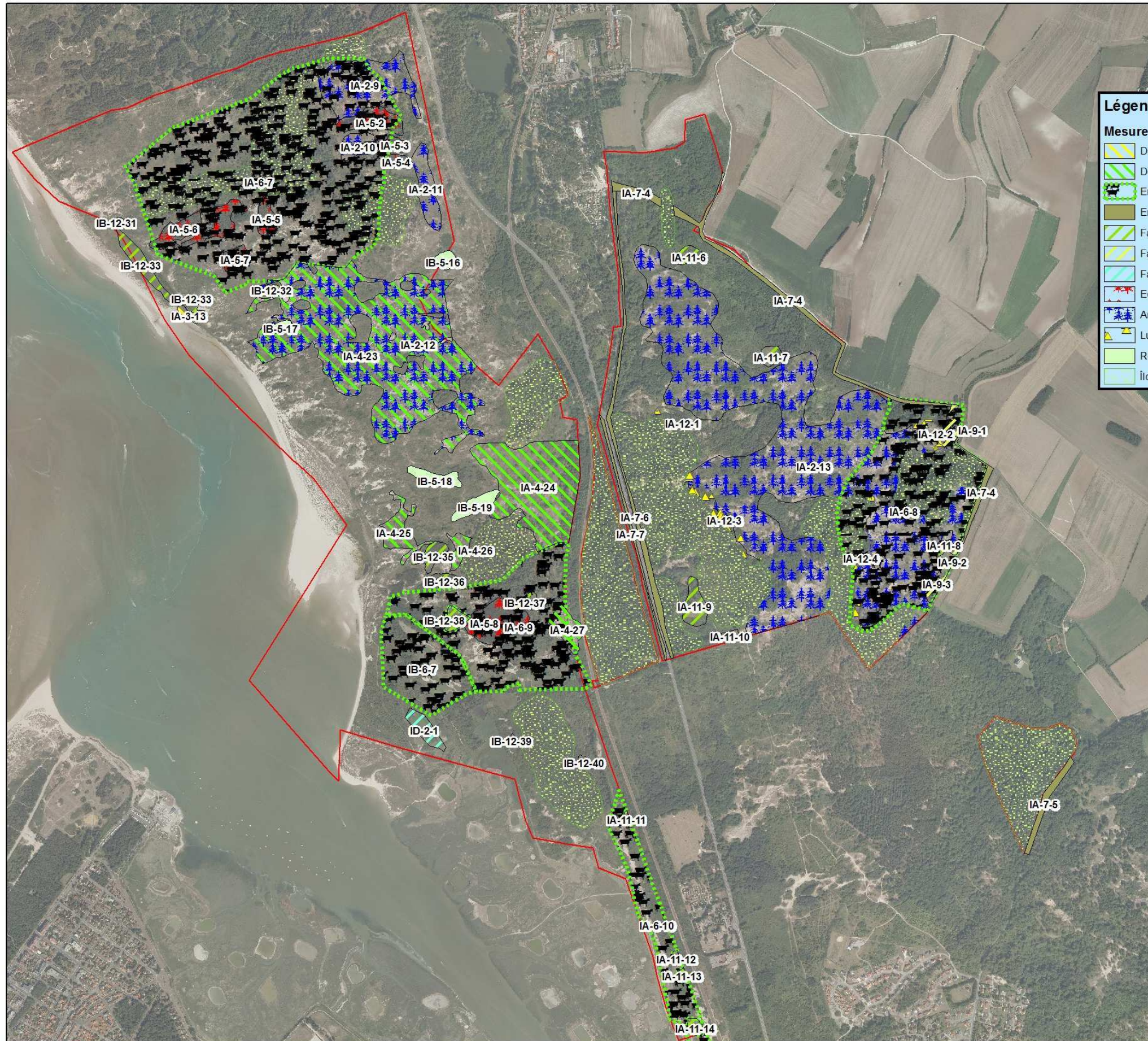
Légende

Mesure

- Abattage
- Débroussaillage
- Débroussaillage ponctuels des milieux ouverts
- Enclos de pâturage
- Fauche tous les ans
- Fauche tous les 2 ans
- Fauche tous les 3 ans
- Eclaircir dans les boisements de Pins
- Arrachage des semis de Pins
- Lutte contre Ailanthé
- Lutte contre Balsamine
- Lutte contre Renouée du Japon
- Restauration de pannes par débroussaillage/étrépage/adoucissement de berges
- îlot de senescence
- Aménagement d'un refuge à chiroptères
- Restauration à étudier du forage pour permettre un abreuvement plus facile du bétail + aménagement Chiroptères
- Clôture d'enclos de pâturage



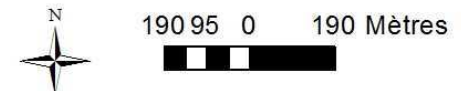
OBJECTIF STRATEGIQUE IIB SUR L'ENTITE BAIE DE CANCHE



Légende

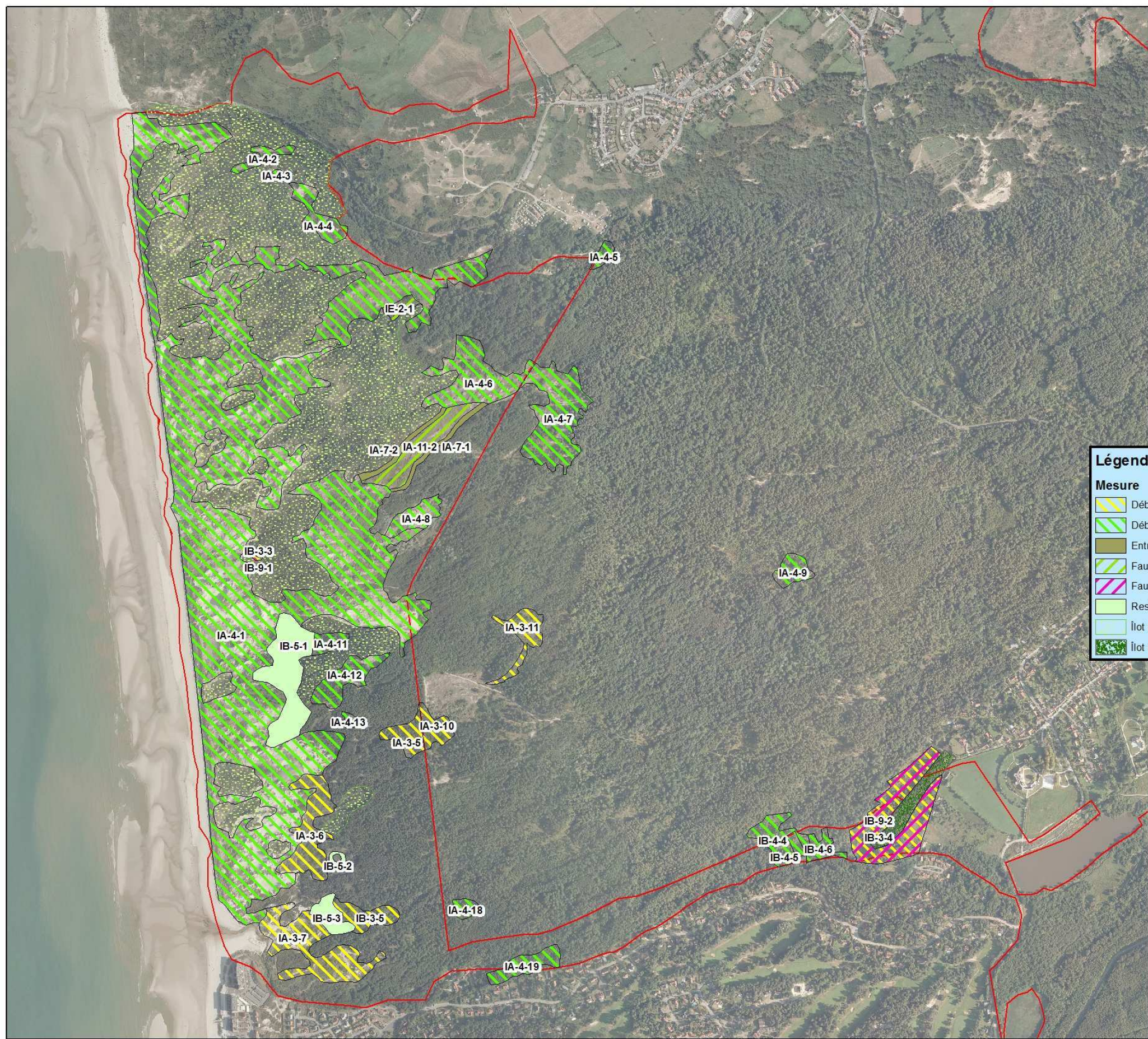
Mesure

- Débroussaillage
- Débroussaillage ponctuels des milieux ouverts
- Enclos de pâturage
- Entretien lisière
- Fauche tous les ans
- Fauche tous les 2-3 ans
- Fauche tous les 3 ans
- Eclaircir dans les boisements de Pins
- Arrachage des semis de Pins
- Lutte contre Ailanthé
- Restauration de pannes par débroussaillage/étrépage/adoucissement de berges
- Ilot de senescence



Cartographie des mesures pour l'objectif stratégique IIC

**OBJECTIF STRATEGIQUE IIC
SUR L'ENTITE DUNES ET
FORET D'ECAULT**



Légende

Mesure

- Débroussaillage
- Débroussaillage ponctuels des milieux ouverts
- Entretien lisière
- Fauche tous les ans
- Fauche tous les 2 ans
- Restauration de pannes par débroussaillage/étrépage/adoucissement de berges
- Îlot de senescence
- Îlot de vieillissement

N 150 75 0 150 Mètres

ALFA Environnement
Etudes et formation en environnement
BAILLEUL

Office National des Forêts

NATURA 2000

Ministère de l'Énergie, du Développement durable et de l'Équipement
Ministère de l'Écologie, du Développement durable et de l'Énergie

Ministère de l'Énergie, du Développement durable et de l'Équipement
Ministère de l'Écologie, du Développement durable et de l'Énergie

**OBJECTIF STRATEGIQUE IIC
SUR L'ENTITE MONT SAINT
FRIEUX**



Légende

Mesure

- Abattage
- Débroussaillage
- Débroussaillage ponctuels des milieux ouverts
- Enclos de pâturage
- Fauche tous les 3 ans
- Arrachage des semis de Pins
- Restauration de pannes par débroussaillage/étrépage/adoucissement de berges
- Îlot de senescence
- Clôture d'enclos de pâturage

N 180 90 0 180 Mètres

EDEN 62
ALFA Environnement
Office National des Forêts
NATURA 2000
République Française

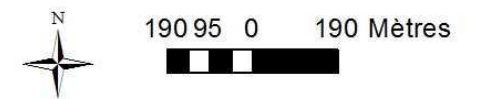
**OBJECTIF STRATEGIQUE IIC
SUR L'ENTITE BAIE DE
CANCHE**



Légende

Mesure

- Enclos de pâturage
- Entretien lisière
- Eclaircir dans les boisements de Pins
- Lutte contre Ailante
- Restauration de pannes par débroussaillage/étrépage/adoucissement de berges
- Ilot de senescence




Cartographie des mesures pour l'objectif stratégique IID

**OBJECTIF STRATEGIQUE IID
SUR L'ENTITE CAP
D'ALPRECH**

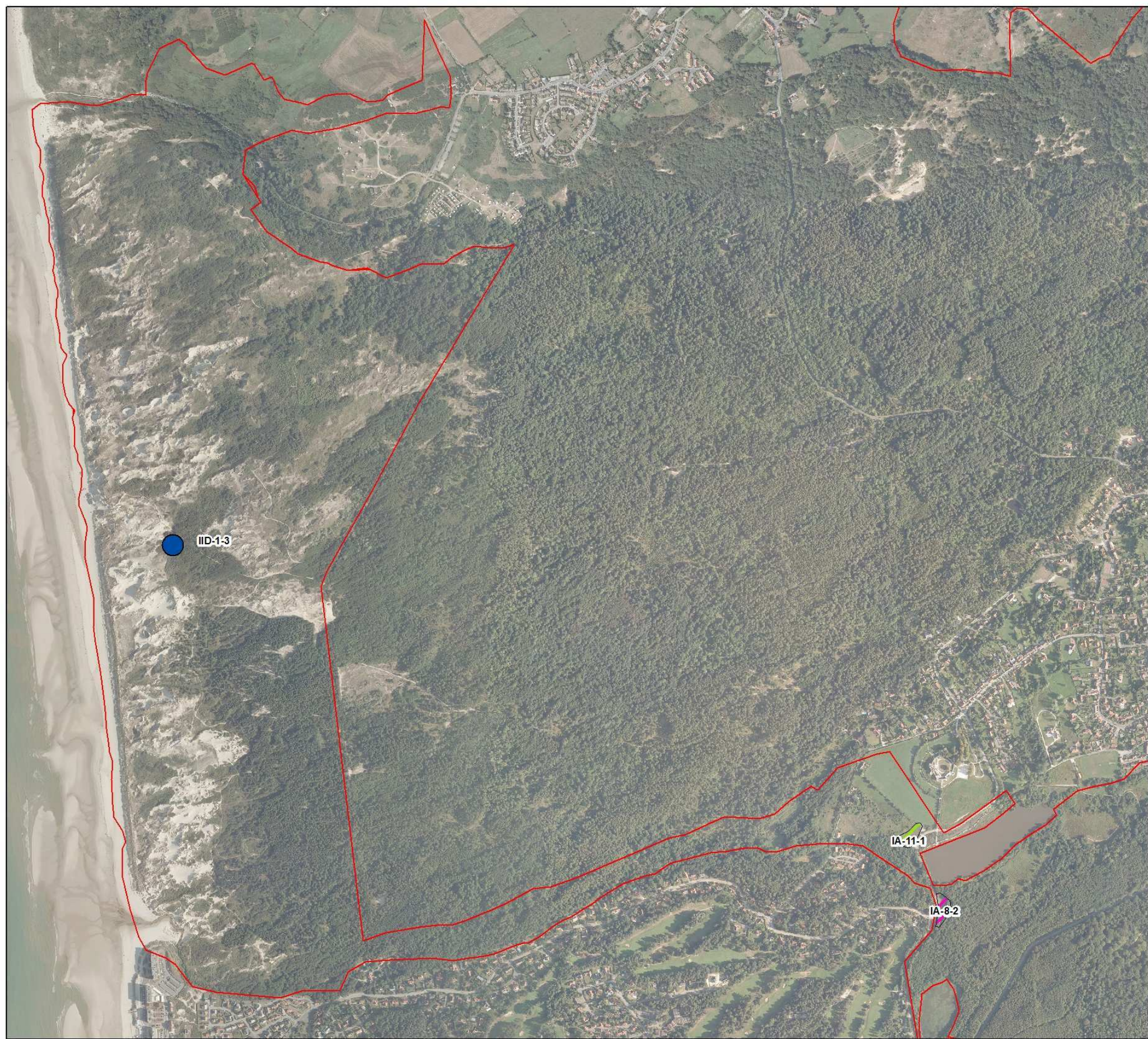


Légende

 Entretien de mare



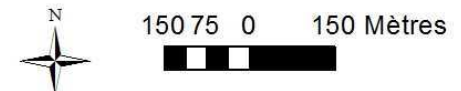
**OBJECTIF STRATEGIQUE IID
SUR L'ENTITE DUNES ET
FORET D'ECAULT**



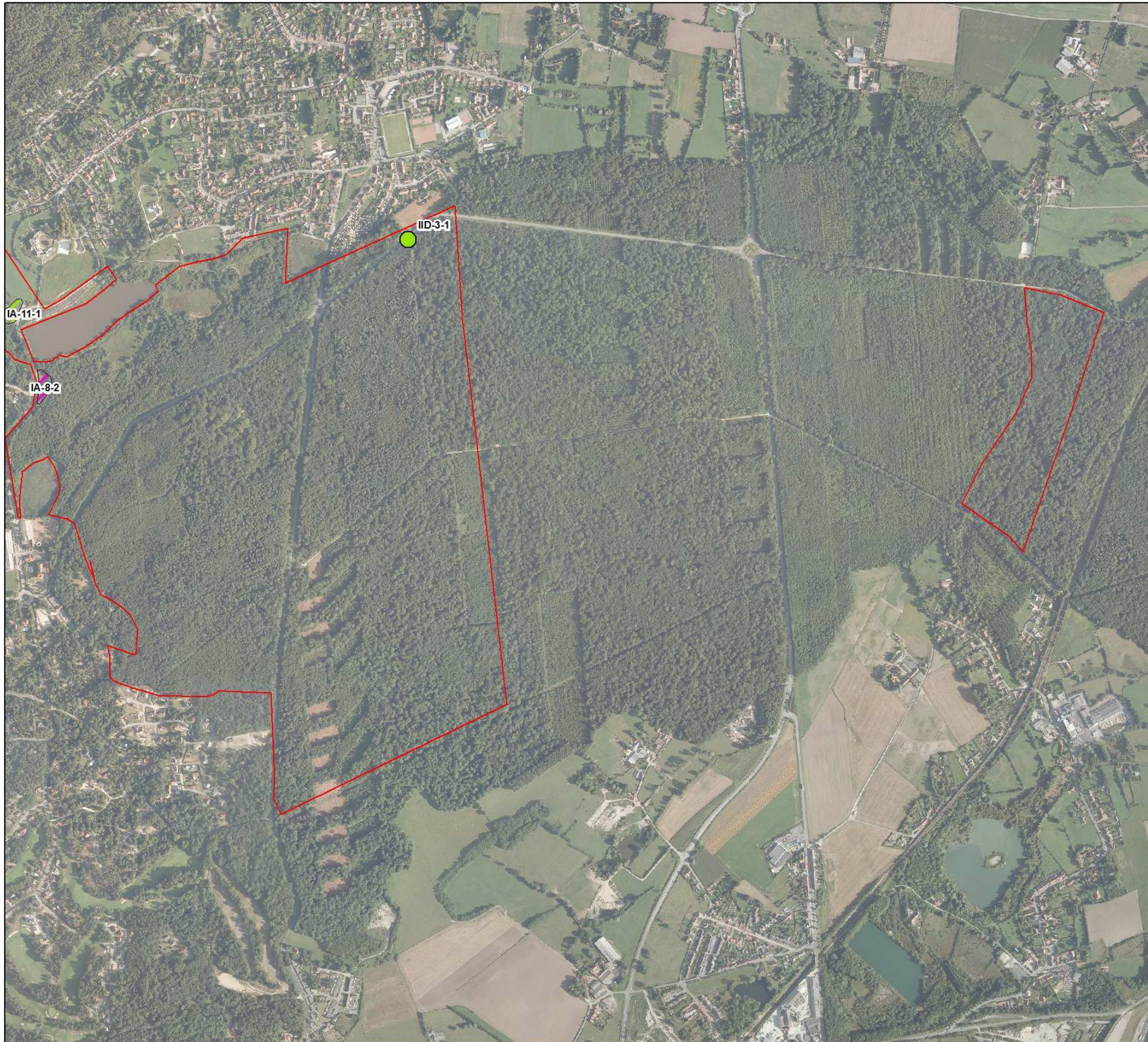
Légende

Mesure

-  Fauche tous les ans
-  Fauche tous les 2 ans
-  Entretien de mare






OBJECTIF STRATEGIQUE IID SUR L'ENTITE MARAIS DE CONDETTE ET FORET D'HARDELOT



Légende

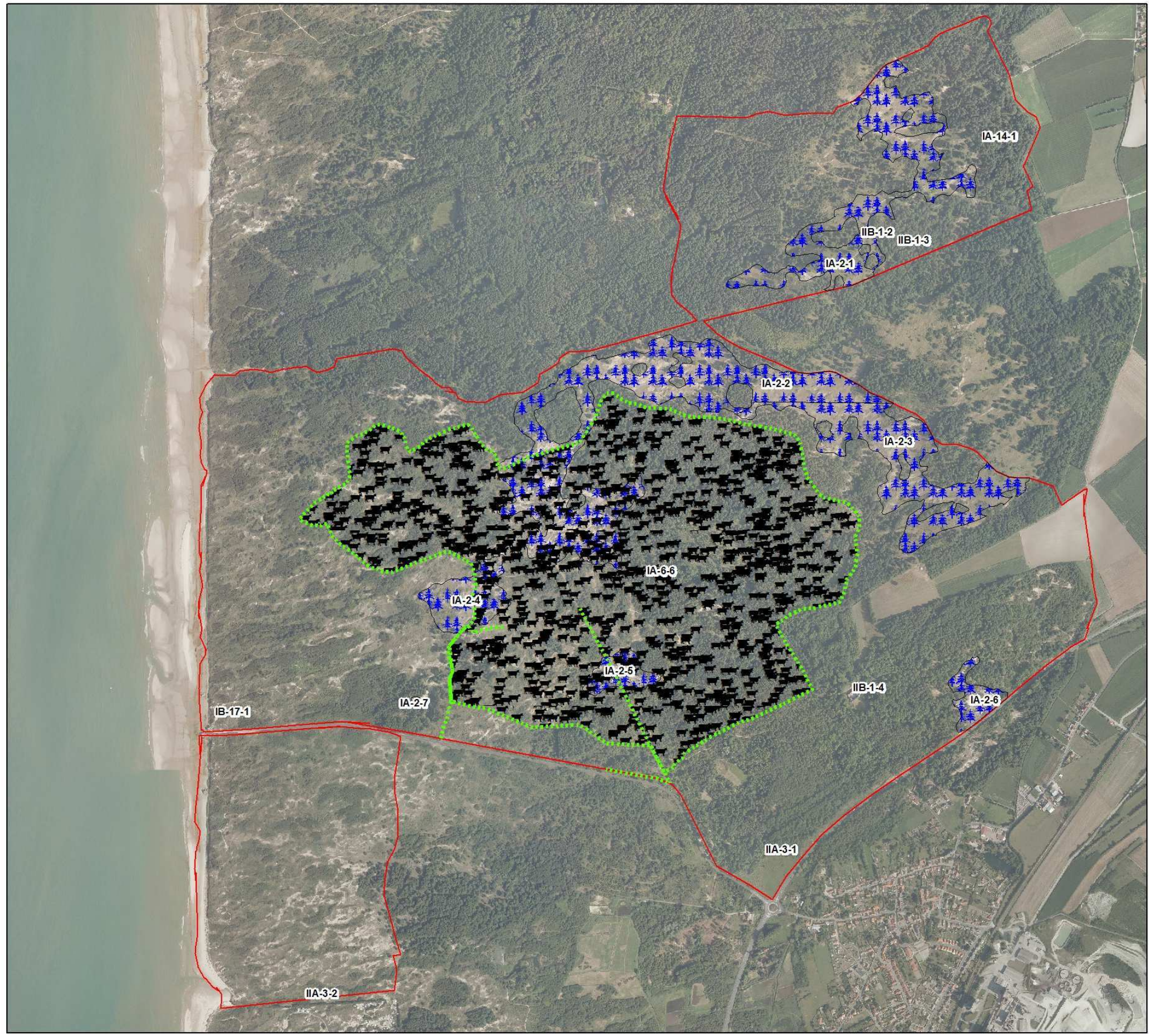
Mesure

-  Fauche tous les ans
-  Fauche tous les 2 ans
-  Busage à rendre plus perméable pour les amphibiens

N 150 75 0 150 Mètres




**OBJECTIF STRATEGIQUE IID
SUR L'ENTITE MONT SAINT
FRIEUX**



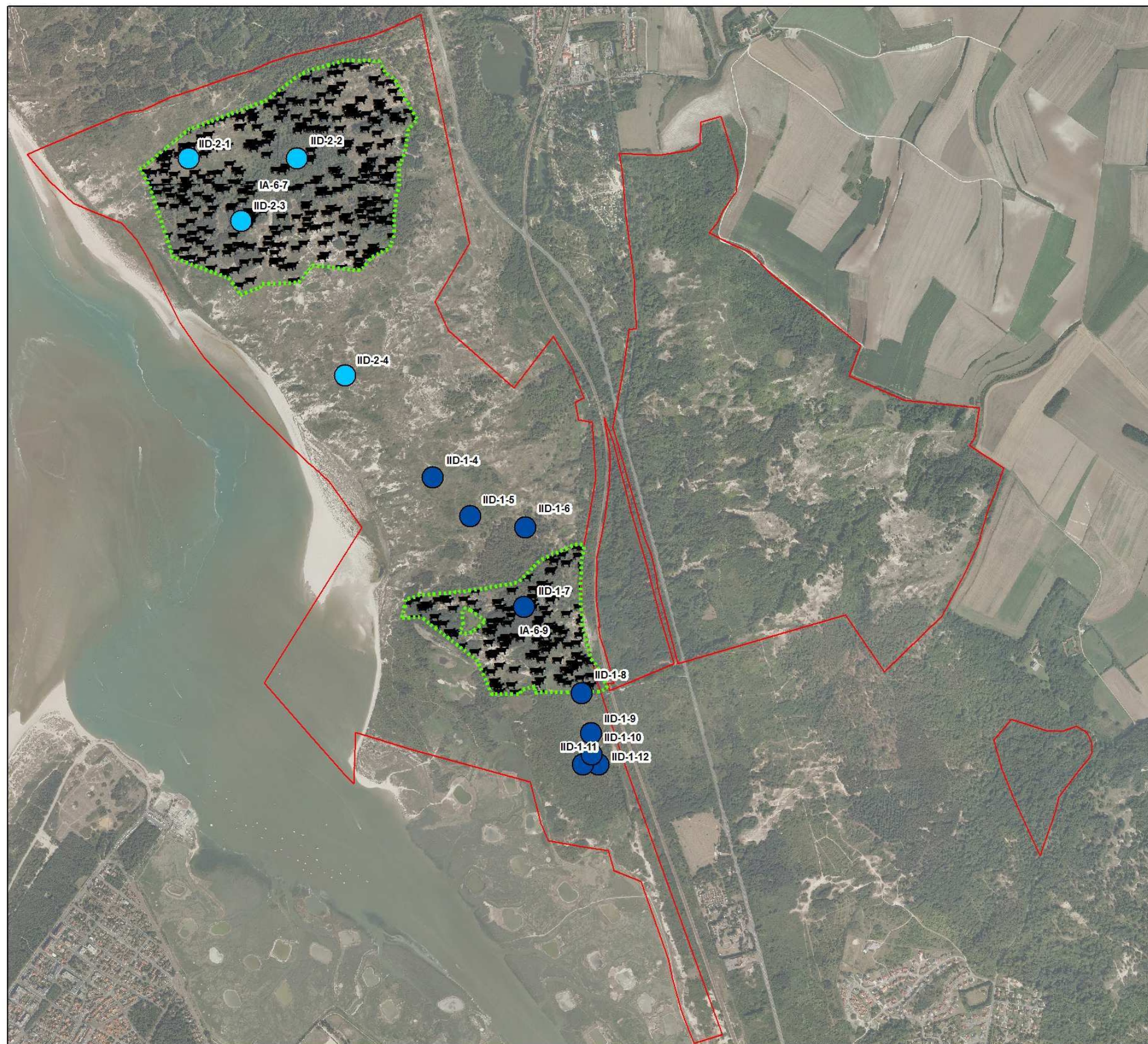
Légende

Mesure

- Enclos de pâturage
- Arrachage des semis de Pins
- Clôture d'enclos de pâturage




**OBJECTIF STRATEGIQUE IID
SUR L'ENTITE BAIE DE
CANCHE**



Légende

Mesure

- Enclos de pâturage
- Creusement de mare
- Entretien de mare



Légende

Mesure

-  Gestion du boisement en faveur du Muscardin
-  Nettoyage manuel des hauts de plages
-  Suivi et pose éventuelle de clôture
-  Débroussaillage des berges de ruisseaux
-  Abattage
-  Débroussaillage
-  Débroussaillage ponctuels des milieux ouverts
-  Etrépage
-  Mise en exclos
-  Enclos de pâturage
-  Entretien lisière
-  Fauche tous les ans
-  Fauche tous les 2 ans
-  Fauche tous les 2-3 ans
-  Fauche tous les 3 ans
-  Fauche tous les 3-4 ans
-  Fauche tous les 5 ans
-  Favoriser les arbustes
-  Eclaircir dans les boisements de Pins
-  Arrachage des semis de Pins
-  Gestion différenciée
-  Lutte contre Ailanthé
-  Lutte contre Balsamine
-  Lutte contre Fougère Aigle
-  Lutte contre Renouée du Japon
-  Lutte contre Sénéçon du Cap
-  Maintien de la dynamique éolienne
-  Ramassage des broyats et étrépage localisés
-  Restauration de pannes par débroussaillage/étrépage/adoucissement de berges
-  Suivi
-  Îlot de senescence
-  Îlot de vieillissement
-  Toutes mesures favorables au bon état de conservation des habitats et espèces d'intérêt communautaire
-  Aménagement d'un refuge à chiroptères
-  Busage à rendre plus perméable pour les amphibiens
-  Creusement de mare
-  Entretien de mare
-  Mise en place d'un panneau pédagogique
-  Restauration à étudier du forage pour permettre un abreuvement plus facile du bétail + aménagement Chiroptères
-  Suivi
-  Suivi et désensablement de l'ouvrage
-  Clôture d'enclos de pâturage
-  Pose de ganivelle
-  Suivi