




Demande d'examen au cas par cas préalable à la réalisation éventuelle d'une évaluation environnementale

Article R. 122-3-1 du code de l'environnement

Ce formulaire sera publié sur le site internet de l'autorité chargée de l'examen au cas par cas.
Avant de remplir cette demande, lire attentivement la notice explicative.

Ce document est émis par le ministère en charge de l'écologie.

Ce formulaire peut se remplir facilement sur ordinateur. Si vous ne disposez pas du logiciel adapté, vous pouvez télécharger Adobe Acrobat Reader gratuitement [via ce lien](#) 

Cadre réservé à l'autorité chargée de l'examen au cas par cas

Date de réception : / / 07/05/2024
Dossier complet le : / / 07/05/2024
N° d'enregistrement : 2024-
7965

1 Intitulé du projet

2 Identification du (ou des) maître(s) d'ouvrage ou du (ou des) pétitionnaire(s)

2.1 Personne physique

Nom Prénom(s)

2.2 Personne morale

Dénomination Raison sociale

N° SIRET Type de société (SA, SCI...)

Représentant de la personne morale : Madame Monsieur
Nom Prénom(s)

3 Catégorie(s) applicable(s) du tableau des seuils et critères annexé à l'article R. 122-2 du code de l'environnement et dimensionnement correspondant du projet

N° de catégorie et sous-catégorie	Caractéristiques du projet au regard des seuils et critères de la catégorie (Préciser les éventuelles rubriques issues d'autres nomenclatures (ICPE, IOTA, etc.)

3.1 Le projet fait-il l'objet d'un examen au cas par cas dans le cadre du dispositif prévu aux I et II de l'article R.122-2-1 du code de l'environnement ? (clause-filet) ?

Oui Non

3.2 Le projet fait-il l'objet d'une soumission volontaire à examen au cas par cas au titre du III de l'article R.122-2-1 ?

Oui Non

4 Caractéristiques générales du projet


Doivent être annexées au présent formulaire les pièces énoncées à la rubrique 8.1 du formulaire.

4.1 Nature du projet, y compris les éventuels travaux de démolition


4.2 Objectifs du projet

4.3 Décrivez sommairement le projet

4.3.1 Dans sa phase travaux



4.3.2 Dans sa phase d'exploitation et de démantèlement



4.4 À quelle(s) procédure(s) administrative(s) d'autorisation le projet a-t-il été ou sera-t-il soumis ?

① La décision de l'autorité chargée de l'examen au cas par cas devra être jointe au(x) dossier(s) d'autorisation(s).



4.5 Dimensions et caractéristiques du projet et superficie globale de l'opération - préciser les unités de mesure utilisées

Grandeurs caractéristiques du projet	Valeurs

4.6 Localisation du projet

Adresse et commune d'implantation

Numéro : Voie :

Lieu-dit :

Localité :

Code postal : BP : Cedex :

Coordonnées géographiques^[1]

Long. : ° ' " Lat. : ° ' "

Pour les catégories 5° a), 6° a), b) et c), 7°a), 9°a), 10°,11°a) b),12°,13°, 22°, 32°, 33°, 34°, 35°, 36°, 37°, 38°, 43° a), b) de l'annexe à l'article R. 122-2 du code de l'environnement

Point de départ : Long. : ° ' " Lat. : ° ' "

Point de d'arrivée : Long. : ° ' " Lat. : ° ' "

Communes traversées :

Précisez le document d'urbanisme en vigueur et les zonages auxquels le projet est soumis :

 Joignez à votre demande les annexes n°2 à 6.

4.7 S'agit-il d'une modification/extension d'une installation ou d'un ouvrage existant ?

Oui Non

4.7.1 Si oui, cette installation ou cet ouvrage avait-il fait l'objet d'une évaluation environnementale ?

Oui Non

[1] Pour l'outre-mer, voir notice explicative.

4.7.2 Si oui, décrivez sommairement les différentes composantes de votre projet et indiquez à quelle date il a été autorisé ? En cas de modification du projet, préciser les caractéristiques du projet « avant /après ».

5 Sensibilité environnementale de la zone d'implantation envisagée

① Afin de réunir les informations nécessaires pour remplir le tableau ci-dessous, vous pouvez vous rapprocher des services instructeurs, et vous référer notamment à l'outil de cartographie interactive Géo-IDE, disponible sur le site de chaque direction régionale.

Le site Internet du ministère de l'environnement vous propose, dans la rubrique concernant la demande de cas par cas, la liste des sites internet où trouver les données environnementales par région utiles pour remplir le formulaire.

Le projet se situe-t-il :	Oui	Non	Lequel/Laquelle ?
Dans une zone naturelle d'intérêt écologique, faunistique et floristique de type I ou II (ZNIEFF) ?	<input type="checkbox"/>	<input type="checkbox"/>	
En zone de montagne ?	<input type="checkbox"/>	<input type="checkbox"/>	
Dans une zone couverte par un arrêté de protection de biotope ?	<input type="checkbox"/>	<input type="checkbox"/>	
Sur le territoire d'une commune littorale ?	<input type="checkbox"/>	<input type="checkbox"/>	
Dans un parc national, un parc naturel marin, une réserve naturelle (nationale ou régionale), une zone de conservation halieutique ou un parc naturel régional ?	<input type="checkbox"/>	<input type="checkbox"/>	

Le projet se situe-t-il :	Oui	Non	Lequel/Laquelle ?
Sur un territoire couvert par un plan de prévention du bruit, arrêté ou le cas échéant, en cours d'élaboration ?	<input type="checkbox"/>	<input type="checkbox"/>	
Dans un bien inscrit au patrimoine mondial ou sa zone tampon, un monument historique ou ses abords ou un site patrimonial remarquable ?	<input type="checkbox"/>	<input type="checkbox"/>	
Dans une zone humide ayant fait l'objet d'une délimitation ?	<input type="checkbox"/>	<input type="checkbox"/>	
Dans une commune couverte par un plan de prévention des risques naturels prévisibles (PPRN) ou par un plan de prévention des risques technologiques (PPRT) ?	<input type="checkbox"/>	<input type="checkbox"/>	
Si oui, est-il prescrit ou approuvé ?	<input type="checkbox"/>	<input type="checkbox"/>	
Dans un site ou sur des sols pollués ?	<input type="checkbox"/>	<input type="checkbox"/>	
Dans une zone de répartition des eaux ?	<input type="checkbox"/>	<input type="checkbox"/>	
Dans un périmètre de protection rapprochée d'un captage d'eau destiné à la consommation humaine ou d'eau minérale naturelle ?	<input type="checkbox"/>	<input type="checkbox"/>	
Dans un site inscrit ?	<input type="checkbox"/>	<input type="checkbox"/>	

Le projet se situe-t-il dans ou à proximité :	Oui	Non	Lequel et à quelle distance ?
D'un site Natura 2000 ?	<input type="checkbox"/>	<input type="checkbox"/>	
D'un site classé ?	<input type="checkbox"/>	<input type="checkbox"/>	

6 Caractéristiques de l'impact potentiel du projet sur l'environnement et la santé humaine au vu des informations disponibles

6.1 Le projet est-il susceptible d'avoir les incidences notables suivantes ?

Veillez compléter le tableau suivant :

Incidences potentielles		Oui	Non	De quelle nature ? De quelle importance ? Appréciez sommairement l'impact potentiel
Ressources	Engendre-t-il des prélèvements d'eau ? Si oui, dans quel milieu ?	<input type="checkbox"/>	<input type="checkbox"/>	
	Impliquera-t-il des drainages/ou des modifications prévisibles des masses d'eau souterraines ?	<input type="checkbox"/>	<input type="checkbox"/>	
	Est-il excédentaire en matériaux ?	<input type="checkbox"/>	<input type="checkbox"/>	
	Est-il déficitaire en matériaux ?	<input type="checkbox"/>	<input type="checkbox"/>	
	Si oui, utilise-t-il les ressources naturelles du sol ou du sous-sol ?	<input type="checkbox"/>	<input type="checkbox"/>	

Incidences potentielles		Oui	Non	De quelle nature ? De quelle importance ? Appréciez sommairement l'impact potentiel
Ressources	Est-il en adéquation avec les ressources disponibles, les équipements d'alimentation en eau potable/ assainissement ?	<input type="checkbox"/>	<input type="checkbox"/>	
	Est-il susceptible d'entraîner des perturbations, des dégradations, des destructions de la biodiversité existante : faune, flore, habitats, continuités écologiques ?	<input type="checkbox"/>	<input type="checkbox"/>	
Milieu naturel	Si le projet est situé dans ou à proximité d'un site Natura 2000, est-il susceptible d'avoir un impact sur un habitat / une espèce inscrit(e) au Formulaire Standard de Données du site ?	<input type="checkbox"/>	<input type="checkbox"/>	
	Engendre-t-il la consommation d'espaces naturels, agricoles, forestiers, maritimes ?	<input type="checkbox"/>	<input type="checkbox"/>	
Risques	Est-il concerné par des risques technologiques ?	<input type="checkbox"/>	<input type="checkbox"/>	
	Est-il concerné par des risques naturels ?	<input type="checkbox"/>	<input type="checkbox"/>	
	Engendre-t-il des risques sanitaires ?	<input type="checkbox"/>	<input type="checkbox"/>	
	Est-il concerné par des risques sanitaires ?	<input type="checkbox"/>	<input type="checkbox"/>	

Incidences potentielles		Oui	Non	De quelle nature ? De quelle importance ? Appréciez sommairement l'impact potentiel	
Nuisances	Engendre-t-il des déplacements/des trafics ?	<input type="checkbox"/>	<input type="checkbox"/>		
	Est-il source de bruit ?	<input type="checkbox"/>	<input type="checkbox"/>		
	Est-il concerné par des nuisances sonores ?	<input type="checkbox"/>	<input type="checkbox"/>		
	Engendre-t-il des odeurs ?	<input type="checkbox"/>	<input type="checkbox"/>		
	Est-il concerné par des nuisances olfactives ?	<input type="checkbox"/>	<input type="checkbox"/>		
	Engendre-t-il des vibrations ?	<input type="checkbox"/>	<input type="checkbox"/>		
	Est-il concerné par des vibrations ?	<input type="checkbox"/>	<input type="checkbox"/>		
	Engendre-t-il des émissions lumineuses ?	<input type="checkbox"/>	<input type="checkbox"/>		
	Est-il concerné par des émissions lumineuses ?	<input type="checkbox"/>	<input type="checkbox"/>		
	Émissions	Engendre-t-il des rejets dans l'air ?	<input type="checkbox"/>	<input type="checkbox"/>	
		Engendre-t-il des rejets liquides ?	<input type="checkbox"/>	<input type="checkbox"/>	
		Si oui, dans quel milieu ?	<input type="checkbox"/>	<input type="checkbox"/>	

Incidences potentielles		Oui	Non	De quelle nature ? De quelle importance ? Appréciez sommairement l'impact potentiel
Émissions	Engendre-t-il des effluents ?	<input type="checkbox"/>	<input type="checkbox"/>	
	Engendre-t-il la production de déchets non dangereux, inertes, dangereux ?	<input type="checkbox"/>	<input type="checkbox"/>	
Patrimoine/Cadre de vie/Population	Est-il susceptible de porter atteinte au patrimoine architectural, culturel, archéologique et paysager ?	<input type="checkbox"/>	<input type="checkbox"/>	
	Engendre-t-il des modifications sur les activités humaines (agriculture, sylviculture, urbanisme, aménagements), notamment l'usage du sol ?	<input type="checkbox"/>	<input type="checkbox"/>	

6.2 Les incidences du projet identifiées au 6.1 sont-elles susceptibles d'être cumulées avec d'autres projets existants ou approuvés ?

Oui Non

Si oui, décrivez lesquelles :

6.3 Les incidences du projet identifiées au 6.1 sont-elles susceptibles d'avoir des effets de nature transfrontière ?

Oui Non

Si oui, décrivez lesquelles :

6.4 Description des principaux résultats disponibles issus des évaluations pertinentes des incidences sur l'environnement requises au titre d'autres législations applicables

6.5 Description, le cas échéant, des mesures et caractéristiques du projet susceptibles d'être retenues ou mises en œuvre pour éviter ou réduire les effets négatifs notables du projet sur l'environnement ou la santé humaine (en y incluant les scénarios alternatifs éventuellement étudiés) et permettant de s'assurer de l'absence d'impacts résiduels notables. Il convient de préciser et de détailler ces mesures (type de mesures, contenu, mise en œuvre, suivi, durée).

7 Auto-évaluation (facultatif)


① Au regard du formulaire rempli, estimez-vous qu'il est nécessaire que votre projet fasse l'objet d'une évaluation environnementale ou qu'il devrait en être dispensé ? Expliquez pourquoi.

8 Annexes

8.1 Annexes obligatoires

Objet		
1	Document CERFA n°14734 intitulé « informations nominatives relatives au maître d'ouvrage ou pétitionnaire » - non publié .	<input type="checkbox"/>
2	Si le projet fait l'objet d'un examen au cas par cas dans le cadre du dispositif prévu aux I et II de l'article R.122-2-1 du code de l'environnement (clause filet), la décision administrative soumettant le projet au cas par cas.	<input type="checkbox"/>
3	Un plan de situation au 1/25 000 ou, à défaut, à une échelle comprise entre 1/16 000 et 1/64 000 (Il peut s'agir d'extraits cartographiques du document d'urbanisme s'il existe).	<input type="checkbox"/>
4	Au minimum, 2 photographies datées de la zone d'implantation, avec une localisation cartographique des prises de vue, l'une devant permettre de situer le projet dans l'environnement proche et l'autre de le situer dans le paysage lointain.	<input type="checkbox"/>
5	Un plan du projet ou, pour les travaux, ouvrages ou aménagements visés aux catégories 5° a), 6°a), b) et c), 7°a), 9°a), 10°, 11°a), b), 12°, 13°, 22°, 32°, 33°, 34°, 35°, 36, 37°, 38°, 43° a) et b) de l'annexe à l'article R. 122-2 du code de l'environnement un projet de tracé ou une enveloppe de tracé	<input type="checkbox"/>
6	Sauf pour les travaux, ouvrages ou aménagements visés aux 5° a), 6°a), b) et c), 7° a), 9°a), 10°, 11°a), b), 12°, 13°, 22°, 32°, 33°, 34°, 35°, 36, 37°, 38°, 43° a) et b) de l'annexe à l'article R. 122-2 du code de l'environnement : plan des abords du projet (100 mètres au minimum) pouvant prendre la forme de photos aériennes datées et complétées si nécessaire selon les évolutions récentes, à une échelle comprise entre 1/2 000 et 1/5 000. Ce plan devra préciser l'affectation des constructions et terrains avoisinants ainsi que les canaux, plans d'eau et cours d'eau	<input type="checkbox"/>
7	Si le projet est situé dans un site Natura 2000, un plan de situation détaillé du projet par rapport à ce site. Dans les autres cas, une carte permettant de localiser le projet par rapport aux sites Natura 2000 sur lesquels le projet est susceptible d'avoir des effets.	<input type="checkbox"/>

8.2 Autres annexes volontairement transmises par le maître d'ouvrage ou pétitionnaire

 Veuillez compléter le tableau ci-joint en indiquant les annexes jointes au présent formulaire d'évaluation, ainsi que les parties auxquelles elles se rattachent.

Objet		
1		<input type="checkbox"/>
2		<input type="checkbox"/>
3		<input type="checkbox"/>
4		<input type="checkbox"/>
5		<input type="checkbox"/>

9 Engagement et signature

Je certifie sur l'honneur avoir pris en compte les principaux résultats disponibles issus des évaluations pertinentes des incidences sur l'environnement requises au titre d'autres législations applicables

Je certifie sur l'honneur l'exactitude des renseignements ci-dessus

Nom

Prénom

Qualité du signataire

À

Fait le / /



Signature du (des) demandeur(s)

CAS PAR CAS
PROJET DE REHABILITATION
DE L'ANCIEN CAMPING MUNICIPAL D'AUDRESSELLES EN AIRE D'ACCUEIL
SITUE SUR LA COMMUNE DE AUDRESSELLES (62)

NOTE COMPLEMENTAIRE

La rubrique 4.5 ne précise pas la superficie du terrain d'assiette du projet, ni la superficie des espaces verts, ni la surface de plancher du bâtiment sanitaire.

Veuillez trouver ci-dessous le tableau de la rubrique 4.5 complété le plus précisément possible

4.5 Dimensions et caractéristiques du projet et superficie globale de l'opération – préciser les unités de mesure utilisées

Grandeurs caractéristiques du projet	Valeurs
Largeur de la voie d'accès	6m00
Largeur des voies enherbées	5m60
Dimensions d'une place de stationnement	5m00 x 2m56
Nombre de places de stationnements	99 places
Nombre d'arbres plantés	28 unités
Nombre de arbustes plantés	2347 unités
Nombre de vivaces plantées	783 unités
SURFACES ETANCHES :	
Surface voie d'accès	181.82m ²
Surface plancher du bâtiment	28.00m ²
Surface coursive du bâtiment	8.00m ²
Surface plancher muret en pierre	63.20m ²
Surface cheminement piétons	326.36m ²
Surface stationnement PMR	35.01m ²
Surface stationnement 2 roues	20.00m ²
SURFACES PERMEABLES	
Surface engazonnée (voies + stationnement)	2386.21m ²
Surface engazonnée de l'espace détente	286.61m ²
Surface des massifs plantées (arbres, arbustes, vivaces, graminées)	2379.03m ²
Superficie du terrain d'assiette du projet	5714.24m ²

Il manque enfin l'annexe 1 du cerfa 14734*03

Veuillez trouver à la fin de ce document l'Annexe 01 demandée.

1) La biodiversité :

L'extrait Google Map joint met en évidence l'existence de plusieurs haies bocagères. Avez-vous réalisé un diagnostic portant sur la faune et la flore ? Quelles mesures d'évitement, de réduction, voire de compensation avez-vous mis en place ?

Veillez trouver ci-après des photos prises le 7 mai 2024. On peut tout d'abord constater, sur la vue oblique aérienne, l'absence de haies bocagères. Par conséquent, nous pouvons faire le diagnostic que les haies ont disparues entre septembre 2019 (photo de Google Map) et mai 2024.

Cet espace urbain enherbé, géré par le service Espaces Verts de la Commune, n'a pas fait l'objet d'étude écologique. Il ne présente pas de zone humide apparente et n'est pas identifié comme un espace naturel protégé.

Nous constatons un espace engazonné récemment entretenu par une simple tonte, ainsi que des anciennes voies de desserte aux emplacements de camping et un bâtiment qui servait de sanitaire collectif pendant l'activité du camping municipal.





Prise de vue n°1



Prise de vue n°2



Prise de vue n°3



Prise de vue n°4



Prise de vue n°5



Prise de vue n°6



Prise de vue n°7



Prise de vue n°8

2) L'insertion urbaine et paysagère du projet :

Compte tenu de la localisation du projet, avez-vous consulté l'ABF et obtenu ses préconisations ?

Compte-tenu de sa localisation, le projet à la surface de 5700m² ne se trouve ni en site inscrit, ni en site classé. Seul un site classé nommé *62SC36 Site des deux Caps, Wissant et alentours* est existant à 200m de la parcelle. Entre l'emplacement de la parcelle et ce site classé, on peut constater 6 rangées de constructions urbaines de type maison individuelle. Par conséquent, nous avons considéré le projet dans l'enveloppe urbaine et absent de toute co-visibilité avec le site classé 62SC36.

Cette hypothèse se vérifie sur les lieux mais aussi dans le Document d'Orientations Générales du SCOT de la Terre des 2 Caps, ainsi que sur les sites internet geoportail-urbanisme.gouv.fr et https://carmen.developpement-durable.gouv.fr/24/Nature_et_paysages.map

De ce fait, nous avons considéré qu'il n'était pas utile de consulter l'ABF en l'absence de périmètre de protection urbaine et paysagère par rapport au projet présenté sur la commune d'Audresselles

Pour autant, si nous avons oublié une quelconque protection, pourriez-vous nous le faire savoir et nous excuser de cet oubli ?

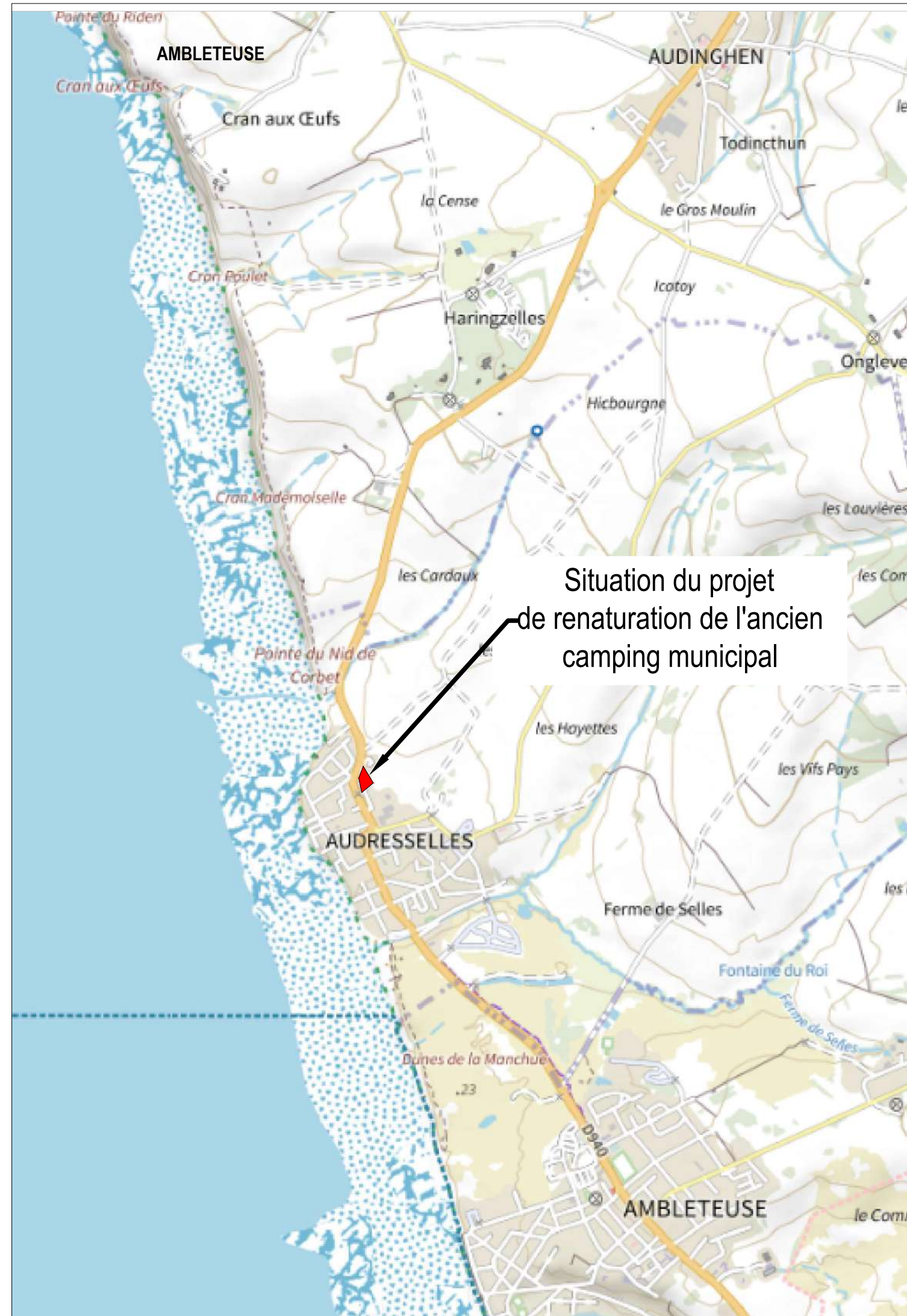
ENTITE DU GRIS-NEZ

- AUDRESSELLES -

*Réhabilitation de l'ancien camping municipal
 en aire d'accueil paysagée*

Cas par Cas

Annexe 03 - PLAN DE SITUATION



Situation du projet
 de renaturation de l'ancien
 camping municipal





REQUALIFICATION DE L'ANCIEN CAMPING «LE NOIRDA» EN AIRE D'ACCUEIL

CRÉATION D'UNE AIRE D'ACCUEIL_AUDRESSELLES

18 MARS 2024_ESQUISSE D'AMÉNAGEMENT V2



Elise & Martin HENNEBICQUE, Paysagistes concepteurs, Mission d'Assistance à Maîtrise d'Ouvrage pour le Grand Site de France Les Deux Caps
spécialisation JHPP (Jardin Historiques, Paysage, Patrimoine, Paysage, Université Paris 1 Panthéon-Sorbonne)
14 Place du Général De Gaulle 80160 CONTY (SOMME)
tél: 06.45.85.85.36 - mail: contact@eliseetmartinpaysagistes.com - www.eliseetmartinpaysagistes.com



*Parc de la Vallée-aux-loups, Châtenay-Malabry (92)
Agence Osty*





pelouse : espace polyvalent => pique-nique, détente, etc.
Implantation de mobiliers : tables et bancs

Mise en oeuvre d'un terre-pierre engazonné ou dalles à gazon
en béton laissant les eaux de ruissellement s'infiltrer
TOTAL = 97 places

Structure de l'aire d'accueil par des arbres de petit
développement résistants aux embruns, de type saule

Recueil des eaux pluviales dans des noues modelées dans les
espaces plantés (massifs arbustifs bas, plantes vivaces)



ENTITE DU GRIS-NEZ
AUDRESSELLES
 Réhabilitation de l'ancien camping municipal
 en aire d'accueil paysagée

CAS PAR CAS
 ANNEXE 05 - PLAN DU PROJET

