





Directive Habitats 92/43/CEE-Site 11
 Région Nord Pas de Calais - Département du Pas de Calais
 "Pelouses et bois neutrocalcicoles de la cuesta Sud du Boulonnais"

CARTE DES
 ACTIVITES CYNEGETIQUES

légende

 Limite du site NATURA 2000
 (d'après la carte au 1/ 25 000 fournie par la DIREN)

 Limite des parcelles cadastrales






































JUILLET 2003

Sources: copyright IGN Scan25 - CA62
 Etude cynégétique réalisée par la Fédération
 Départementale des Chasseurs du Pas-de-Calais

Cartographies réalisées par AgriGéo80



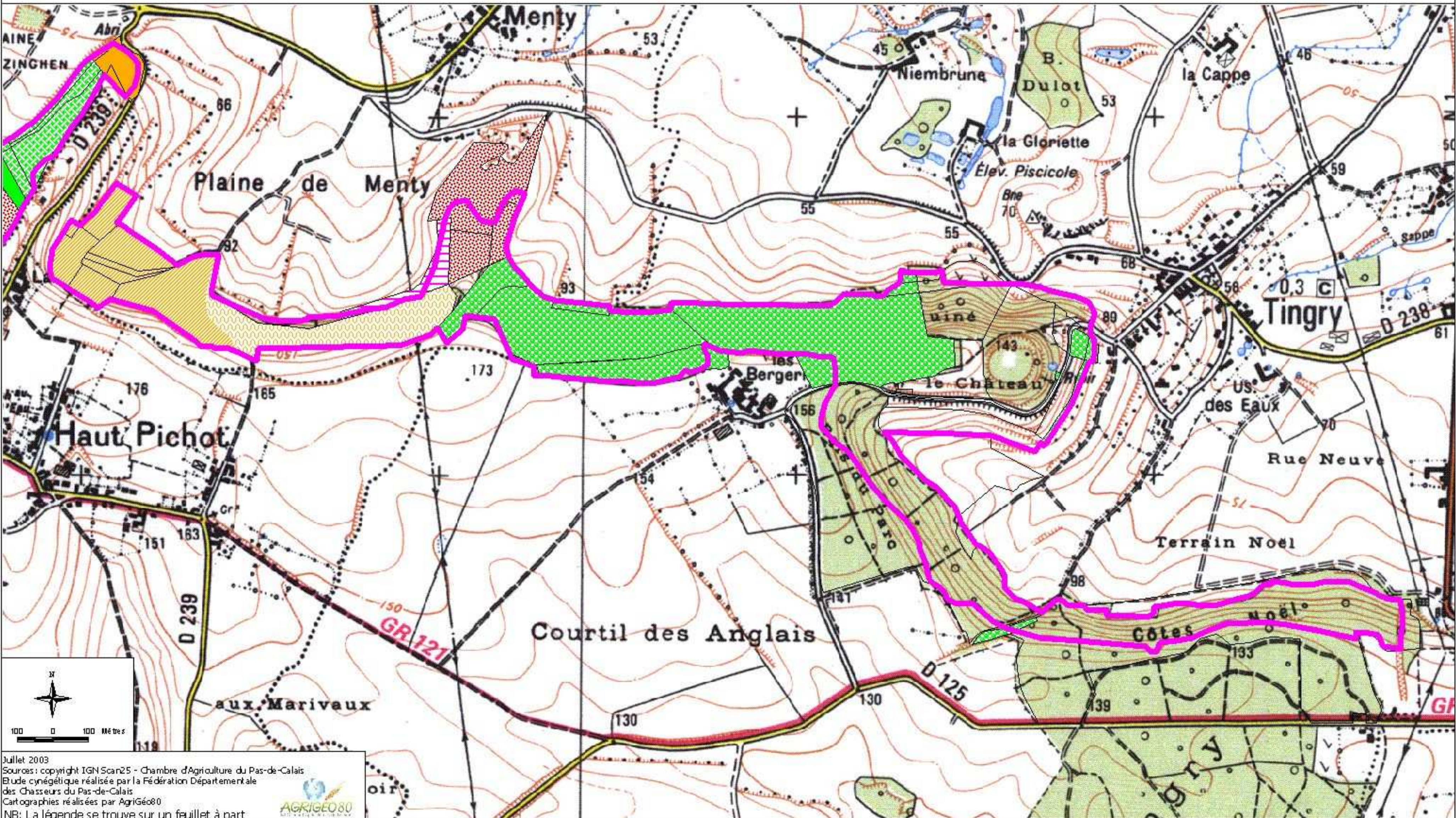
LISTE DES LOCATAIRES DE CHASSE

	ANQUEZ Gérard
	AUGUSTE Noël
	BERTIN
	BIGAND Philippe et LEMAITRE Michel
	BILLORE
	BOUTOILLE Francis
	CAFFIER Claude
	CANONNE
	Communauté d'agglomération du Boulonnais
	Commune de SAMER
	Commune de VIEIL-MOUTIER
	Conseil Général
	DUMONT Jean-Michel
	FALEMPIN
	HOLUIGUE François
	HOLUIGUE Jean
	HOLUIGUE Léon
	HUMIERE Richard
	JOLY
	LAVIE
	LELEU Lucien
	LEMAITRE
	LOEUILLEUX Jean-Michel et DUPENDT Paul
	MAILLARD
	MARTEL Gilbert
	MARTEL Paul
	MOREAUX
	MOUILLERE Félicien
	OBERT
	PHILIPPE
	QUIERTANT
	REGNAULT Jacques
	REGNAULT Paul
	ROMAIN Jean-Claude
	SAILLY Paul
	SENET
	SINGER Christian
	Société du Bois de l'Eperche - MASQUELIER Jacques
	ST GEORGES
	THERY
	VACHE Gilles
	WALLE Daniel
	WIBAL Alain



Directive Habitats 92/43/CEE-Site 11
 Région Nord Pas de Calais - Département du Pas de Calais
 "Pelouses et bois neutrocalcicoles de la cuesta Sud du Boulonnais"

CARTE DES
 ACTIVITES CYNEGETIQUES
 A2



Juillet 2003
 Sources : copyright IGN Scan25 - Chambre d'Agriculture du Pas-de-Calais
 Etude cynégétique réalisée par la Fédération Départementale
 des Chasseurs du Pas-de-Calais
 Cartographies réalisées par AgriGéo80
 NB: La légende se trouve sur un feuillet à part

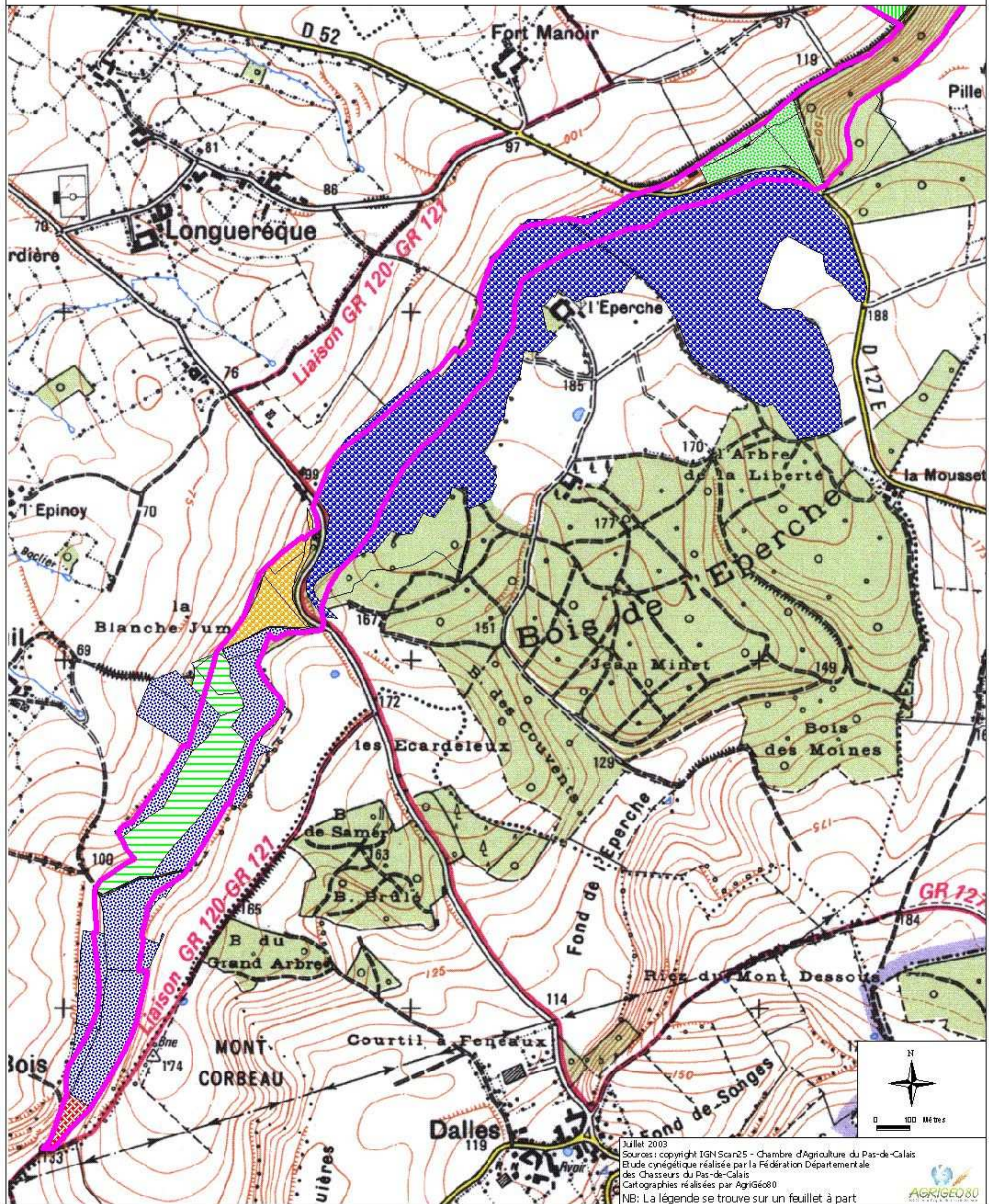




Directive Habitats 92/43/CEE-Site 11
Région Nord Pas de Calais - Département du Pas de Calais
"Pelouses et bois neutrocalcoles de la cuesta Sud du Boulonnais"

CARTE DES
ACTIVITES CYNETIQUES

B1



Juillet 2003
Sources: copyright IGN Scan25 - Chambre d'Agriculture du Pas-de-Calais
Etude cynégétique réalisée par la Fédération Départementale
des Chasseurs du Pas-de-Calais
Cartographies réalisées par AgriGéo80
NB: La légende se trouve sur un feuillet à part

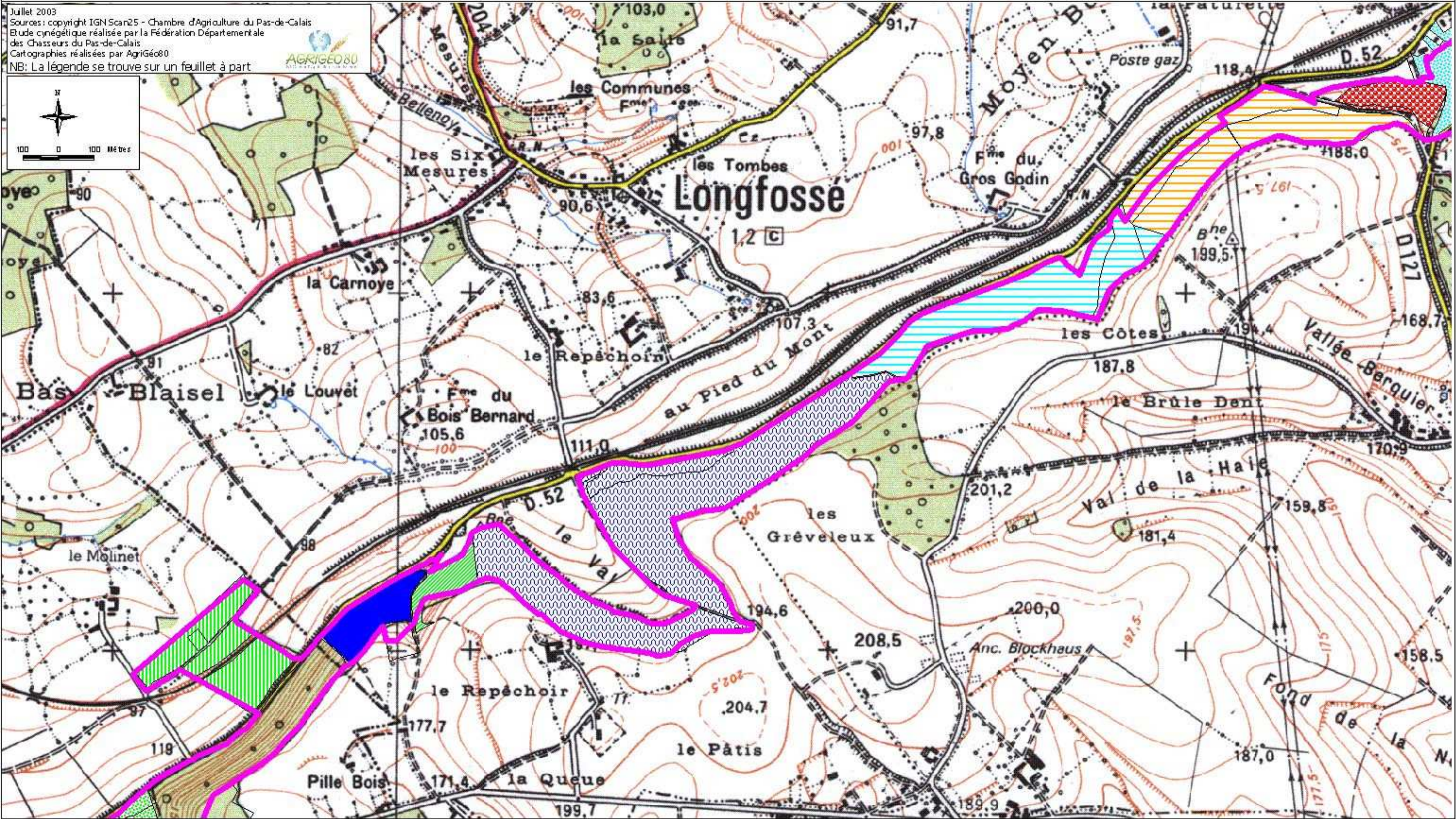
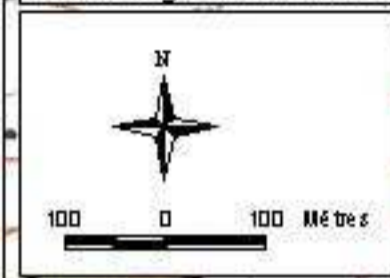




Directive Habitats 92/43/CEE-Site 11
 Région Nord Pas de Calais - Département du Pas de Calais
 "Pelouses et bois neutrocalcicoles de la cuesta Sud du Boulonnais"

CARTE DES
 ACTIVITES CYNEGETIQUES
 B2

Juillet 2003
 Sources : copyright IGN Scan25 - Chambre d'Agriculture du Pas-de-Calais
 Etude cynégétique réalisée par la Fédération Départementale des Chasseurs du Pas-de-Calais
 Cartographies réalisées par AgriGéo80
 NB: La légende se trouve sur un feuillet à part

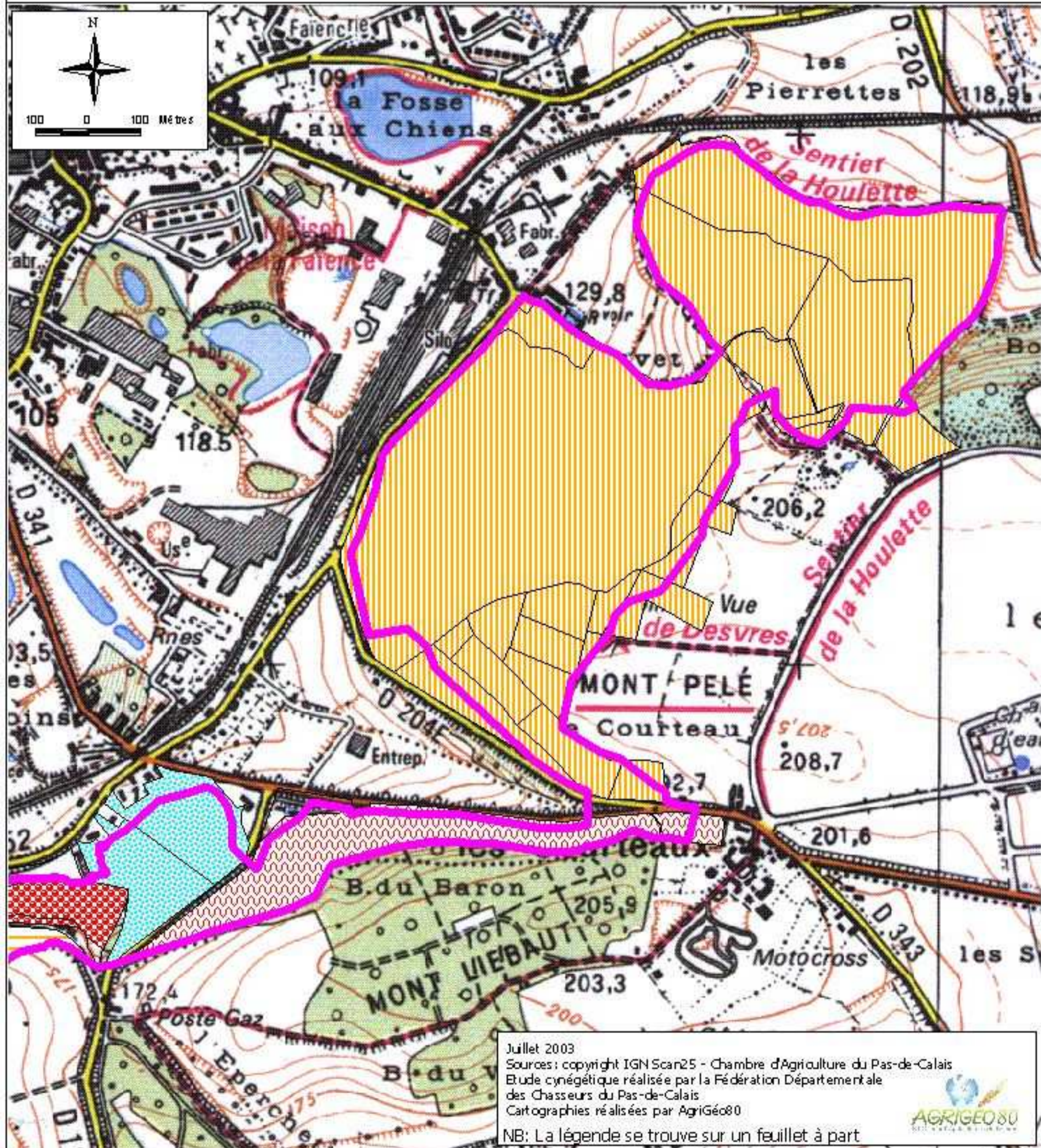





Directive Habitats 92/43/CEE-Site 11
 Région Nord Pas de Calais - Département du Pas de Calais
 "Pelouses et bois neutrocalcicoles de la cuesta Sud du Boulonnais"



CARTE DES
 ACTIVITES CYNEGETIQUES **B3**



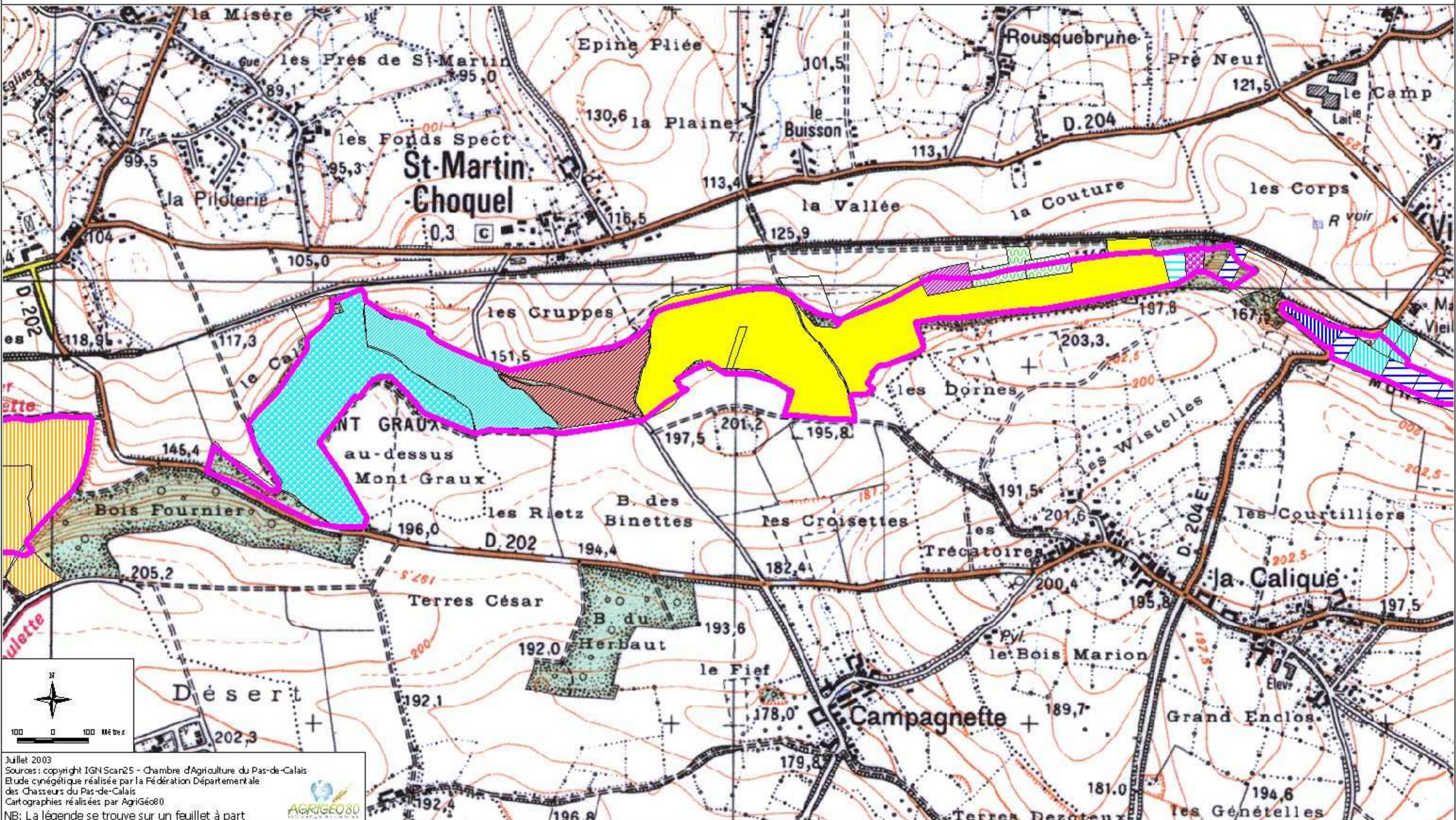
Juillet 2003
 Sources : copyright IGN Scan25 - Chambre d'Agriculture du Pas-de-Calais
 Etude cynégétique réalisée par la Fédération Départementale
 des Chasseurs du Pas-de-Calais
 Cartographies réalisées par AgriGéo80
 NB: La légende se trouve sur un feuillet à part





Directive Habitats 92/43/CEE-Site 11
 Région Nord Pas de Calais - Département du Pas de Calais
 "Pelouses et bois neutrocalcicoles de la cuesta Sud du Boulonnais"

CARTE DES
 ACTIVITES CYNEGETIQUES
 C1



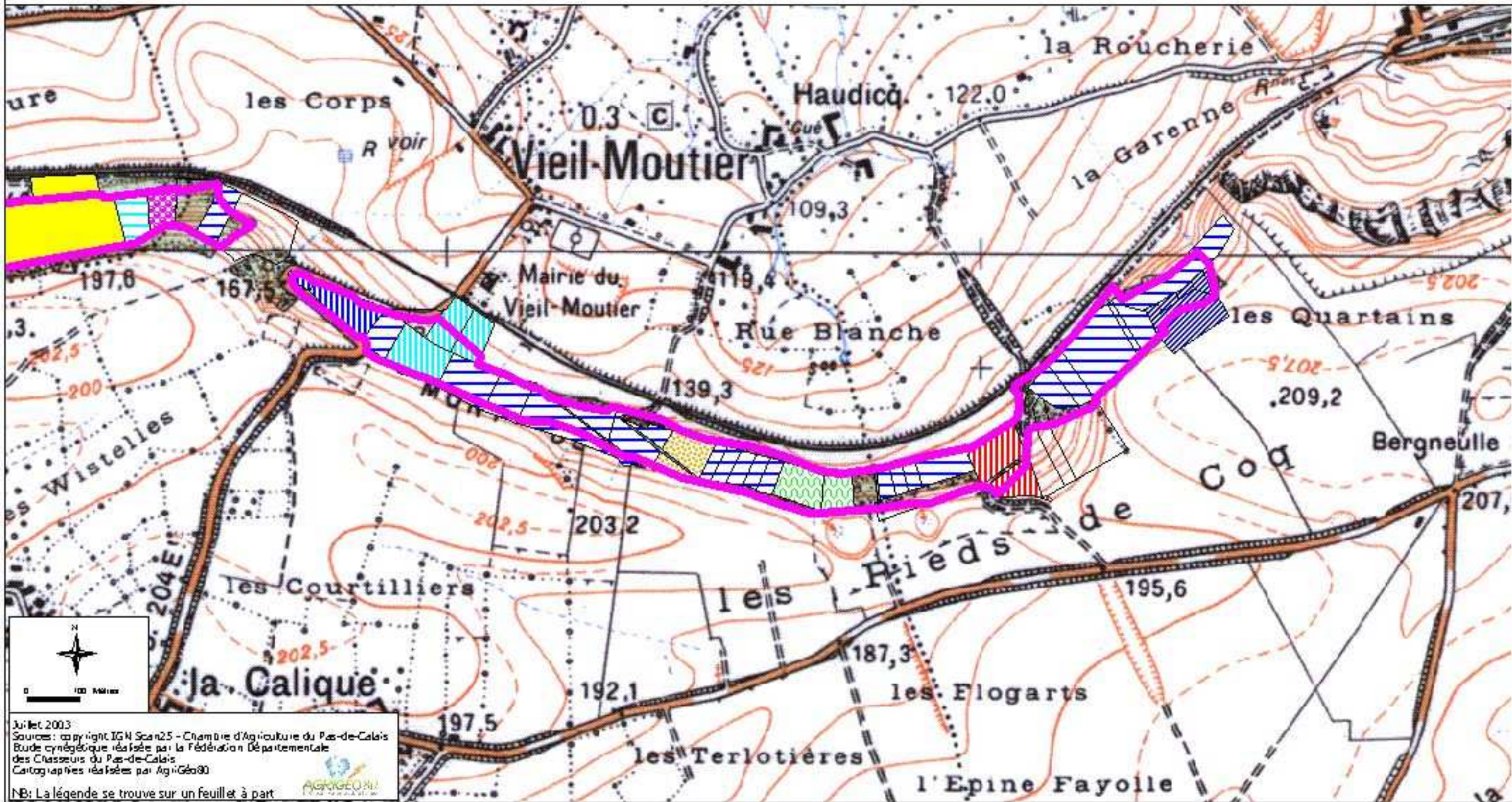
Juillet 2003
 Sources : copyright IGN Scan25 - Chambre d'Agriculture du Pas-de-Calais
 Etude cynégétique réalisée par la Fédération Départementale
 des Chasseurs du Pas-de-Calais
 Cartographies réalisées par AgriGéo80
 NB: La légende se trouve sur un feuillet à part





Directive Habitats 92/43/CEE-Site 11
 Région Nord Pas de Calais - Département du Pas de Calais
 "Pelouses et bois neutrocalciques de la cuesta Sud du Boulonnais"

CARTE DES
 ACTIVITES CYNEGETIQUES
 C2



Juillet 2003
 Sources : copyright IGN Scan25 - Chambre d'Agriculture du Pas-de-Calais
 Carte cynégétique réalisée par la Fédération Départementale
 des Chasseurs du Pas-de-Calais
 Cartographies réalisées par AgriGéo 62



NB: La légende se trouve sur un feuillet à part