


# Plan de Prévention des Risques Technologiques (PPRT)

## EPV - ANTARGAZ

Communes de :  
Denain - Douchy-les-Mines - Haulchin - Thiant

### Plan de zonage réglementaire


#### Périmètre d'exposition aux risques

 Limites du périmètre d'exposition aux risques






#### Projet de zonage réglementaire

-  Zone d'autorisation B
-  Zone d'interdiction stricte R
-  Zone d'autorisation b
-  Zone d'interdiction r

#### Secteurs de délaissement potentiel

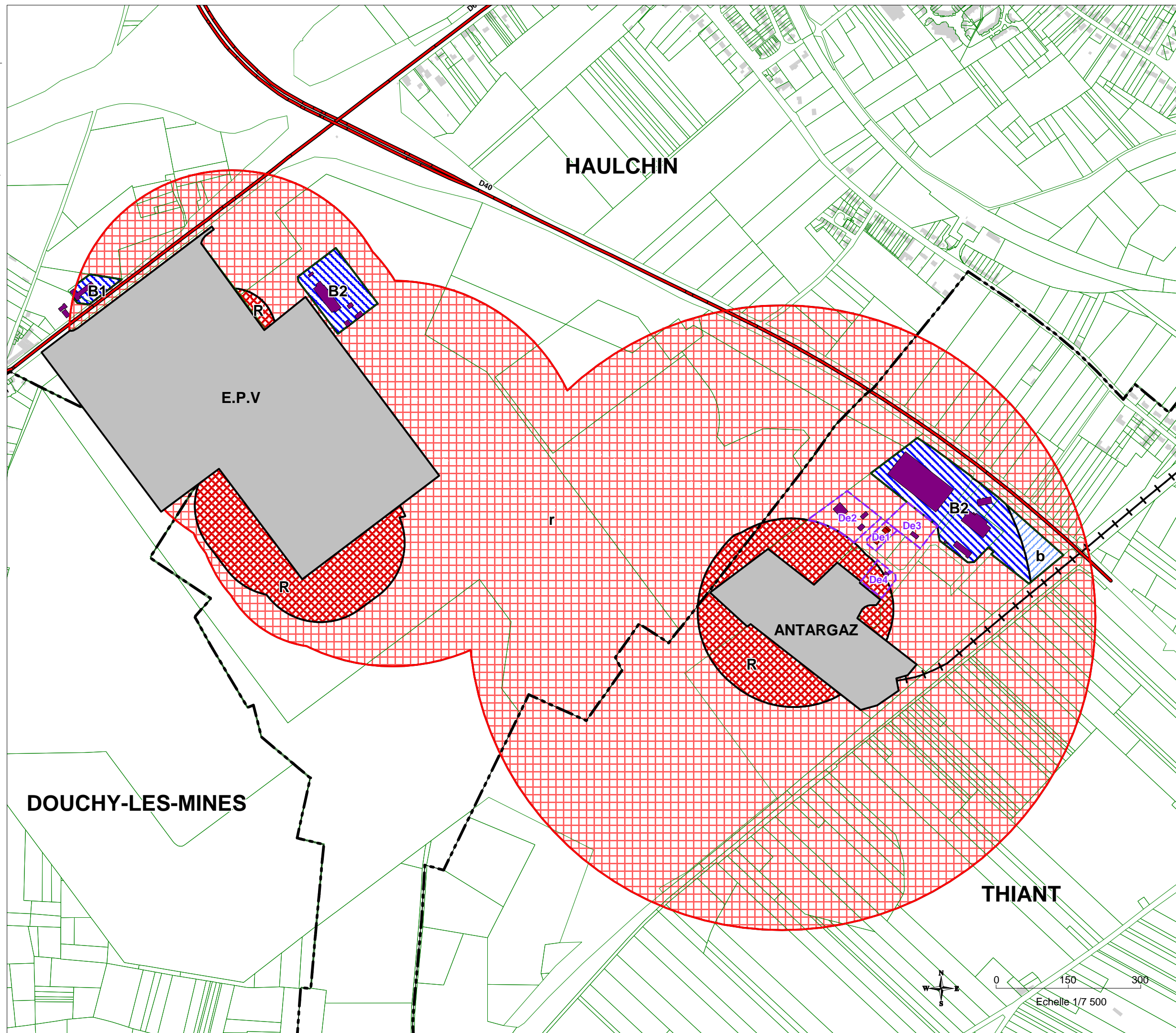
 Secteurs où pourra potentiellement être mis en oeuvre le délaissement

#### Éléments de repérage

-  Entreprises sources
-  Activités
-  Habitat
-  Limites des parcelles cadastrales
-  Bâti

Sources :  
- Cadastre DGI 2008 ©  
- DREAL Nord Pas-de-Calais  
- DDTM Nord

10 avril 2009



  
SSRC/PPR  
44 rue de Tournai BP 289  
59019 LILLE CEDEX

  
PCT  
10 Boulevard Carpeaux BP 453  
59322 VALENCIENNES CEDEX

  
direction régionale de l'environnement, de l'aménagement et du logement du Nord - Pas-de-Calais  
Service risques

  
44 rue de Tournai  
BP 259  
59019 LILLE Cedex