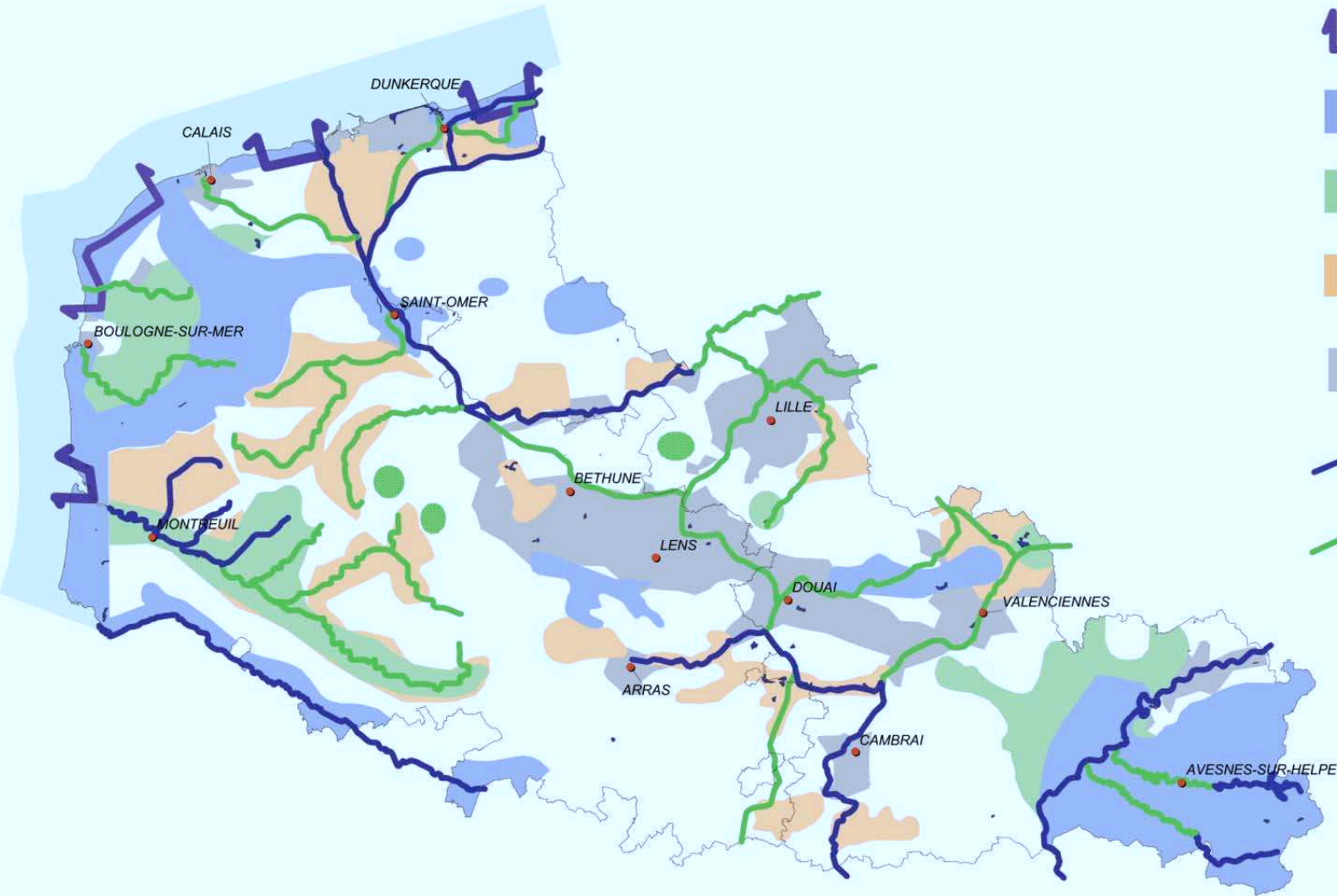










# Contribution de l'Etat en région au schéma des services collectifs des espaces naturels et ruraux - Région Nord / Pas de Calais

## Participation des espaces naturels et ruraux aux productions d'aménités



-  Espace d'intérêt national
-  Espaces pouvant recevoir un soutien systématique
-  Espaces pouvant recevoir des aides à la gestion concertées
-  Espaces pouvant recevoir un soutien ponctuel
-  Espaces artificialisés
-  Espaces de loisirs liés à l'eau à fort potentiel
-  Espace de loisir liés à l'eau
-  Plans d'eau

Echelle : 1/1 000 000

Sources DIREN  
© BD Carto IGN - 5571 - 5807 - 7069  
© S.I.G. DIREN Nord Pas-de-Calais  
Schéma Espaces Naturels et Ruraux  
Carte : Synthèse\_Aménités.wor  
Sept 1999

