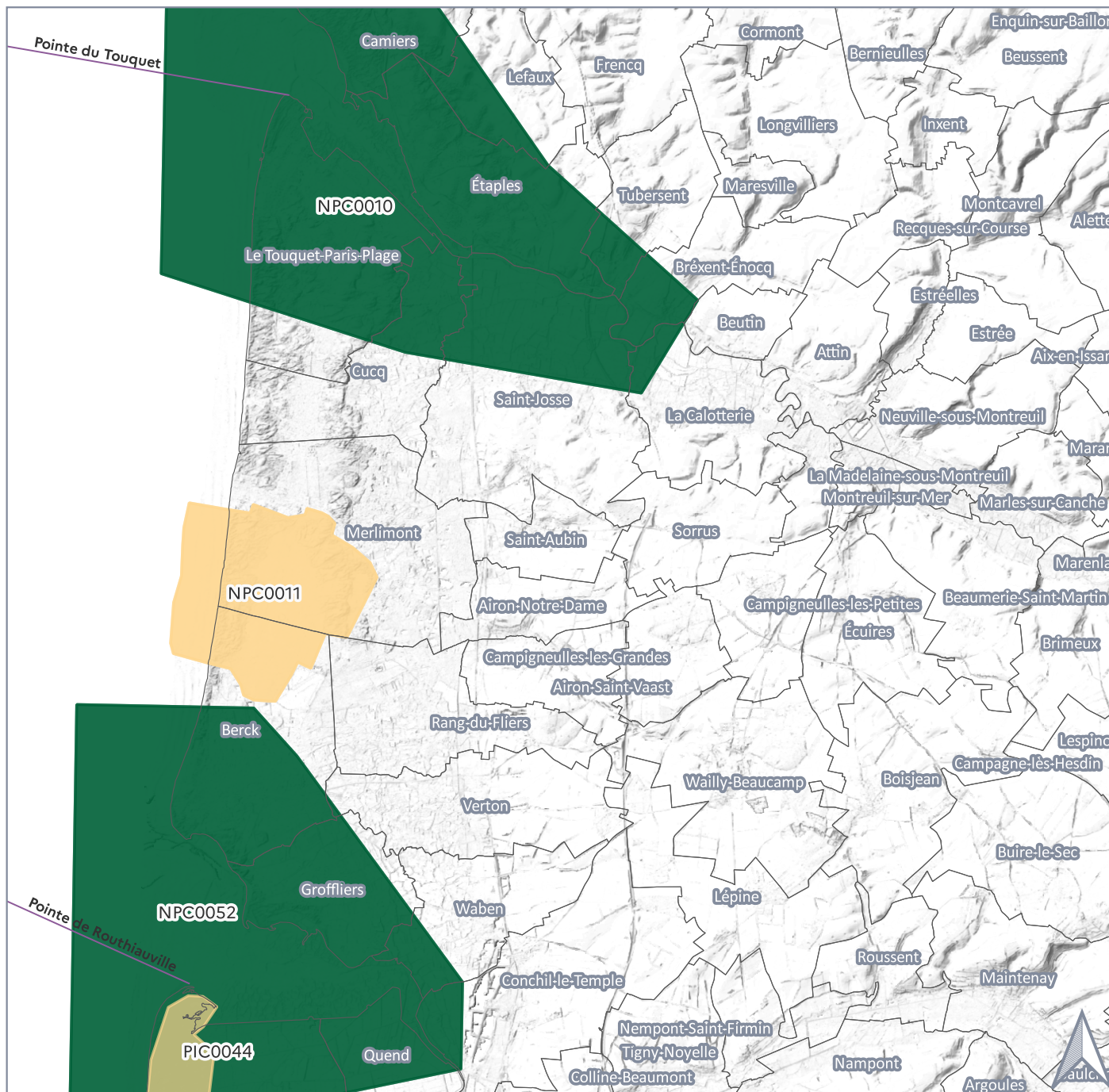




# 300 - Cellule hydrosédimentaire de la pointe de Routhiauville à la pointe du Touquet Inventaire régional du patrimoine géologique




RÉSILIENCE LITTORALE  
Hauts-de-France



## Périmètres de l'Atlas

-  Communes littorales
-  Limites d'une cellule hydrosédimentaire

## Inventaire régional selon la rareté du patrimoine géologique recensé

-  Départementale
-  Régionale
-  Nationale
-  Internationale

## Identifiant du patrimoine géologique issu de l'inventaire national du patrimoine naturel (INPN)

PIC0040

*\*Identifiant lié à une fiche descriptive consultable sur le site du Muséum National d'Histoire Naturelle*

## Sources :

- © Cellule hydrosédimentaire - Cerema / Ministère en charge de l'environnement / 2020
- Relief des Hauts-de-France - ombrage transparent - Géo2France / 2021
- Programme d'inventaire national du patrimoine géologique, identifiant accessible sur le site du Muséum National d'Histoire Naturelle & Office Français de la Biodiversité / 2019
- Périmètres communaux - data.gouv / 2020

0 2 000 4 000 m

DREAL HdF / SEN / PRN /  
octobre 2023