



600 - Cellule hydrosédimentaire du cap Gris-Nez au port de Calais
Sites classés, inscrits et labels Grands Sites de France

RÉSILIENCE LITTORALE
Hauts-de-France

Périmètres de l'Atlas

-  Communes littorales
-  Limites d'une cellule hydrosédimentaire

Sites classés

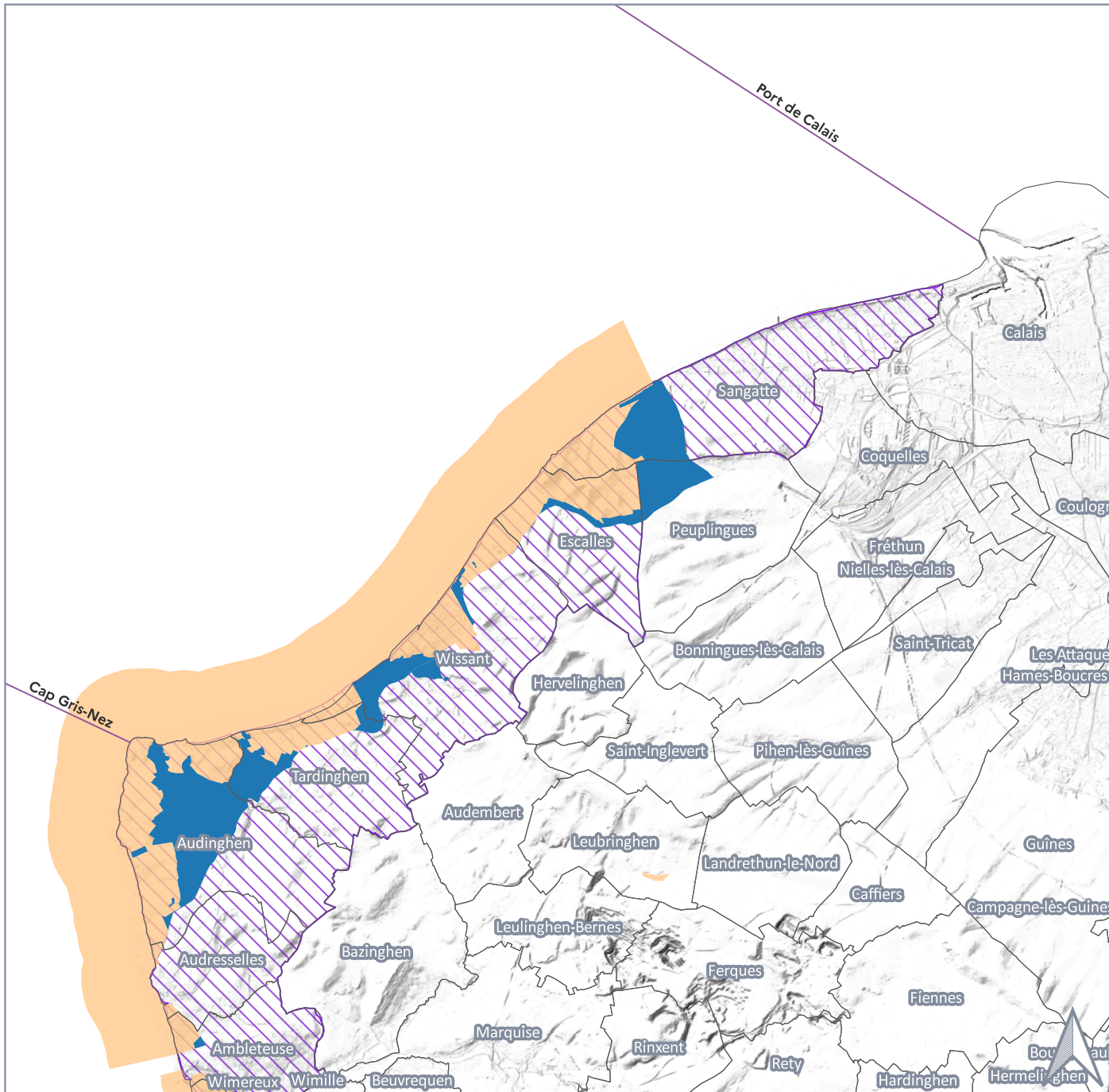
-  Sites classés

Autre sites

-  Sites inscrits

Sites avec label spécifique

-  Label Grands Sites de France



Sources :

- © Cellule hydrosédimentaire - Cerema / Ministère en charge de l'environnement / 2020
- Relief des Hauts-de-France - ombrage transparent - Géo2France / 2021
- Inventaire des différents sites - DREAL Hauts-de-France / 2022
- Périmètres communaux - data.gouv / 2020