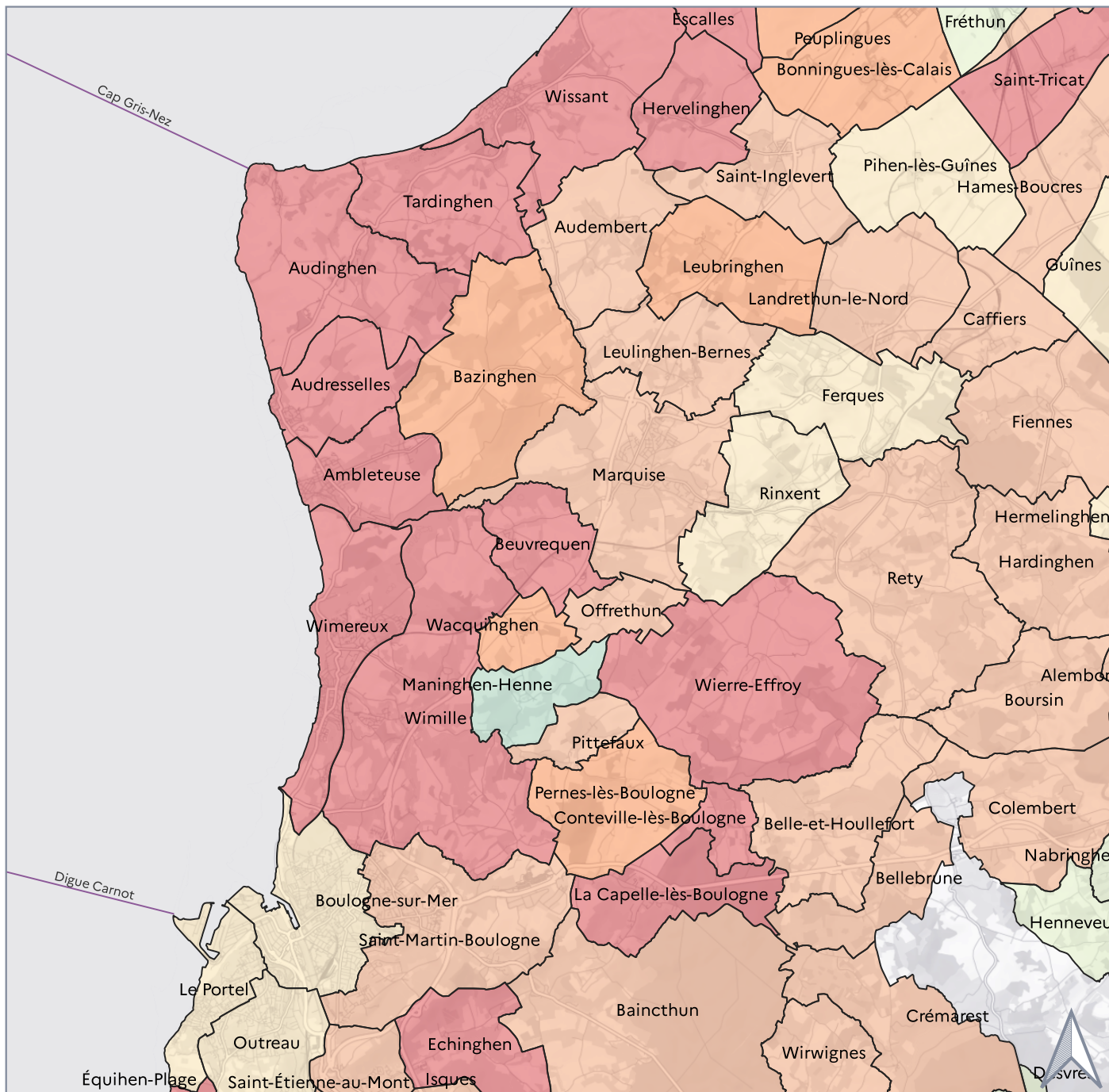




500 - Cellule hydrosédimentaire de la digue Carnot au cap Gris-Nez
 Prix moyen au mètre carré des maisons et appartements en 2020 par communes










RÉSILIENCE LITTORALE
 Hauts-de-France



Périmètres de l'Atlas

-  Communes littorales
-  Limites de cellule hydrosédimentaire

Prix moyen des maisons et appartements (€/m²)

-  Aucune information
-  345 - 934
-  935 - 1149
-  1150 - 1378
-  1379 - 1551
-  1552 - 1954
-  1954 - 2176
-  2176 - 4727
-  4728 - 6727

Sources :
 -© Cellule hydrosédimentaire - Cerema / Ministère en charge de l'environnement / 2020
 -Fonds topographiques OpenStreetMap sans toponymes - Géo2France / 2017 - 2018
 -Périmètres communaux - data.gouv / 2020
 -Nombre de mutations (monoventes) et prix moyen au m² par commune des maisons et des appartements en 2020 - Boris Mericskay - SIGAT Université Rennes 2 / 2018 - 2021

0 2 000 4 000 m